

BEITRÄGE ZUR STATISTIK  
DES LANDES NORDRHEIN-WESTFALEN

---

HERAUSGEGEBEN VOM STATISTISCHEN LANDESAMT NORDRHEIN-WESTFALEN

---



Heft 47

Die Landtagswahl am 27. Juni 1954  
in Nordrhein-Westfalen

Düsseldorf 1955

**IT.NRW  
Bibliothek**



\*0010202354\*



# BEITRÄGE ZUR STATISTIK DES LANDES NORDRHEIN-WESTFALEN

HERAUSGEGEBEN VOM STATISTISCHEN LANDESAMT NORDRHEIN-WESTFALEN



Heft 47

Die Landtagswahl am 27. Juni 1954  
in Nordrhein-Westfalen

Düsseldorf 1955

Herausgegeben vom Statistischen Landesamt Nordrhein-Westfalen  
Düsseldorf, Heinrichstraße 57  
Nachdruck, auch im Auszug, nur mit Quellenangabe gestattet.



## Vorwort

Mit dem vorliegenden Band wird eine Reihe in den Veröffentlichungen von Wahlstatistiken fortgesetzt, die sich das spezielle Ziel gesetzt hat, für einschlägig interessierte Kreise die Wahlergebnisse in tieferer regionaler Gliederung bis zur Gemeindeebene darzubieten. Gleichartige Veröffentlichungen wurden bisher für sämtliche seit 1948 in Nordrhein-Westfalen durchgeführten allgemeinen Wahlen herausgebracht. Es wurden folgende Bände bereits vorgelegt:

Die Wahlen in Nordrhein-Westfalen in den Jahren seit 1948  
(Kommunalwahlen am 17. Oktober 1948, Bundestagswahl am 14. August 1949,  
Landtagswahl am 18. Juni 1950)

Die Kommunalwahlen in Nordrhein-Westfalen am 9. November 1952

Die Bundestagswahl in Nordrhein-Westfalen am 6. September 1953


Das nunmehr zur Veröffentlichung gelangende Zahlenmaterial bringt die Wahlergebnisse der dritten Landtagswahl in Nordrhein-Westfalen vom 27. Juni 1954. Es wird die Zahl der Wahlberechtigten jeder Gemeinde, die Zahl der Wähler und die Höhe der Wahlbeteiligung ausgewiesen, aus der sich das unterschiedlich starke Interesse der wahlberechtigten Bevölkerung an dem Wahlgeschehen in den einzelnen Gemeinden erkennen läßt. Weiterhin werden die gültigen Stimmen insgesamt und ihre Verteilung auf die einzelnen Wahlvorschläge mit dem jeweiligen Stimmenanteil wiedergegeben.

Dieses Zahlenmaterial in seiner regionalen Feingliederung dürfte sowohl in der Rückschau das Interesse der politisch aktiven Kreise finden als auch bei den Vorbereitungen zu kommenden Wahlen der Orientierung über die politische Konstellation in den einzelnen Gemeinden des Landes dienen.

Zur Technik der Vervielfältigung sei erwähnt, daß die Vorlagen für die Zahlenübersichten mit Hilfe der Lochkartentechnik auf der alphabetschreibenden Tabelliermaschine angefertigt wurden. Hierdurch war es nicht möglich, bei den Anteilziffern die Zehntel, wie sonst üblich, durch ein Komma kenntlich zu machen. Es bot sich lediglich die Möglichkeit, durch einen Zwischenraum ganze Prozente von Zehnteln zu trennen.

Düsseldorf, im Januar 1955

Statistisches Landesamt  
Nordrhein-Westfalen  
E. C. Chandon






## Inhalt

	Seite
Vorbemerkungen . . . . .	I
Tabellenteil	
Gesamtergebnis der Landtagswahl am 27. 6. 1954 in Nordrhein-Westfalen. . . . .	1
Die Ergebnisse der Landtagswahl am 27. 6. 1954 in den Gemeinden Nordrhein-Westfalens	
Reg. -Bez. Düsseldorf . . . . .	2
"    "    Köln . . . . .	18
"    "    Aachen . . . . .	34
"    "    Münster . . . . .	54
"    "    Detmold . . . . .	72
"    "    Arnsberg . . . . .	110
Die Ergebnisse der Landtagswahl am 27.6.1954 in den Kreisfreien Städten und Landkreisen Nordrhein-Westfalens . . . . .	150

## Anhang

Alphabetisches Gemeindeverzeichnis . . . . .	158
Alphabetisches Verzeichnis der Kreisfreien Städte und Landkreise	168





## Vorbemerkungen

### 1. Rechtliche Grundlagen

Der Wahl zum dritten Landtag Nordrhein-Westfalens am 27. Juni 1954 lag das "Gesetz über die Wahl zum Landtag des Landes Nordrhein-Westfalen" in der Neufassung vom 26. März 1954 (GV NW S. 88) zu Grunde. Diese Neufassung enthält noch wesentliche Teile des Gesetzes über die erste Wahl zum Landtag Nordrhein-Westfalens vom 22. 1. 1947, beispielsweise das Wahlsystem, berücksichtigt aber auch die seitdem vorgenommenen Änderungen des Wahlrechts und paßt sich der seit 1947 vollzogenen staats- und verwaltungsrechtlichen Entwicklung in Bund und Land an. In acht Hauptabschnitten legt das Gesetz die wahlrechtlichen Bestimmungen fest. Die einzelnen Abschnitte haben folgenden Inhalt:

I. Wahlrecht und Wählbarkeit	(§§ 1 - 6)
II. Wahlvorbereitung	(§§ 7 - 25)
III. Durchführung der Wahl	(§§ 26 - 30)
IV. Verteilung der Sitze	(§§ 31 - 34)
V. Nachwahlen, Wiederholungswahlen und Ersatz von Abgeordneten	(§§ 35 - 38)
VI. Wahlkosten	(§ 39)
VII. Übergangsbestimmungen	(§ 40)
VIII. Ausführungsbestimmungen	(§ 41)

### 2. Wahlsystem

Nach § 27 LWG hat jeder Wähler nur eine Stimme. Diese dient sowohl zur Ermittlung der erfolgreichen Bewerber in den 150 Einmann-Wahlkreisen des Landes als auch zur Feststellung der auf die einzelnen Wahlvorschläge auf Grund der Stimmzahlen entfallenden Sitze im Landtag. Insgesamt sind mindestens 200 Sitze zu verteilen. Außer den 150 in Wahlkreisen gewählten Abgeordneten sind weitere parteiangehörige Bewerber (mindestens ein Drittel der in Wahlkreisen gewählten Bewerber, d. s. mindestens 50) aus Landesreservelisten zu ermitteln. (Für parteilose Bewerber besteht nur die Möglichkeit, in einem Wahlkreis zum Zuge zu kommen, nicht jedoch über eine Landesreserveliste).

Die Wahl im Wahlkreis vollzieht sich nach den Grundsätzen der relativen Mehrheitswahl. Es ist derjenige Bewerber gewählt, der die meisten Stimmen auf sich vereinigt (§31 LWG).

Die Ermittlung der den Parteien zustehenden Abgeordnetensitze insgesamt geschieht unter Anwendung der Verhältniswahlgrundsätze, die allerdings durch die Splitterpartei Klausel des § 32 LWG eine gewisse Einschränkung erfahren. Nach den Bestimmungen des § 32 sind von der Zuteilung von Abgeordnetensitzen aus der Landesreserveliste diejenigen Parteien ausgeschlossen, die "weniger als 5% der Gesamtstimmzahl oder nicht mindestens einen Sitz im Wahlkreis oder nicht mindestens ein Drittel der gültigen Stimmen in einem Wahlkreis erhalten haben".

Für die Feststellung der Sitzzahl der einzelnen Partei wird nach dem Nordrhein-Westfälischen Wahlgesetz ihr Anteil an der bereinigten Gesamtstimmzahl, d. h. der Stimmzahl, die sich nach Anwendung der Splitterpartei Klausel ergibt, zu Grunde gelegt. Die Gesamtsitzzahl (Ausgangszahl 200) wird diesen Anteilen entsprechend aufgeteilt. Nach § 32 LWG behält eine Partei, der mehr Sitze in Wahlkreisen zufielen, als ihr nach dem bereinigten Stimmenanteil zustehen würden, diese Sitze. Es wird jedoch kein Verhältnisausgleich vorgenommen. Es erhöht sich also die Gesamtzahl der Abgeordnetensitze nur um diese Mehrsitze. Bei der Landtagswahl 1954 erhielt keine Partei mehr Sitze, als ihr nach dem Anteil an der bereinigten Stimmzahl zustand. Die Zahl der Abgeordneten des z. Z. amtierenden Nordrhein-Westfälischen Landtags entspricht daher der Ausgangszahl 200.


### 3. Wahlvorschläge

Zur Landtagswahl 1954 waren folgende Parteien zugelassen:

1. Christlich-Demokratische Union (CDU)
2. Sozialdemokratische Partei Deutschlands (SPD)
3. Freie Demokratische Partei (FDP)
4. Deutsche Zentrumspartei (Zentrum)
5. Kommunistische Partei Deutschlands (KPD)
6. Gesamtdeutscher Block (BHE)
7. Bund der Deutschen (BdD)
8. Deutsche Partei (DP)

Außerdem bewarben sich in zwei Wahlkreisen parteilose Kandidaten um einen Sitz im Landtag.







Gesamtergebnis der Landtagswahl am 27. 6. 1954 in Nordrhein-Westfalen

Wahlvorschlag a = Anzahl b = vH	Abgegebene gültige Stimmen	Bereinigte Stimmen <sup>1)</sup>	Sitze			
			insgesamt (gemäß be- reinigtem Stimmen- Anteil)	in Wahl- kreisen	aus Landes- reserve- listen	
CDU	a	2 855 988	2 855 988	90	85	5
	b	41,3	45,2			
SPD	a	2 387 718	2 387 718	76	65	11
	b	34,5	37,8			
FDP	a	793 736	793 736	25	-	25
	b	11,5	12,6			
Zentrum	a	278 863	278 863	9	-	9
	b	4,0	4,4 <sup>2)</sup>			
KPD	a	264 083	-	-	-	-
	b	3,8				
BHE	a	320 676	-	-	-	-
	b	4,6				
BdD	a	19 515	-	-	-	-
	b	0,3				
DP	a	1 898	-	-	-	-
	b	0,0				
Parteilos	a	592	-	-	-	-
	b	0,0				
Insgesamt	a	6 923 069	6 316 305	200 <sup>3)</sup>	150	50
	b	100,0	100,0			

1) Unter Berücksichtigung der Splitterpartei Klausel. - 2) Das Zentrum erhielt im Wahlkreis Nr. 62 (Essen-Borbeck-Karnap) 33,4 vH aller gültigen Stimmen und genügte damit den zur Zuweisung von Sitzen aus der Landesreserveliste im § 32 LWG gestellten Anforderungen. - 3) Zahl der in Wahlkreisen gewählten Bewerber (= 150) plus ein Drittel dieser Zahl (= 50).

Lfd. Nr.	Gemeinde	Wahlberechtigte	Wähler	Wahlbeteiligung in vH	insgesamt				
						C D U		S P D	
						Anzahl	vH	Anzahl	vH
<u>Reg.-Bez. Düsseldorf</u>									
1	Krfr. St. Düsseldorf	4 252 14	294 473	69 3	290 546	1 153 99	39 7	1 021 51	35 2
2	" Duisburg	3 214 11	2 183 14	67 9	2 153 79	7 668 3	35 6	933 17	43 3
3	" Essen	4 679 31	3 199 78	68 4	3 156 13	10 335 2	32 8	13 334 4	42 2
4	" Krefeld	1 330 54	900 37	67 7	885 45	3 703 6	41 8	2 808 9	31 7
5	" M. Gladbach	932 55	628 25	67 4	616 06	3 579 5	58 1	1 288 2	20 9
6	" Mülheim a.d. Ruhr	1 139 75	823 43	72 2	808 78	2 490 4	30 8	3 668 1	45 4
7	" Neuß	500 48	351 90	70 3	344 08	1 721 2	50 0	934 3	27 2
8	" Oberhausen	1 509 08	1 068 30	70 8	1 049 67	3 910 3	37 2	4 132 8	39 3
9	" Remscheid	823 64	549 65	66 7	540 26	1 413 2	26 2	1 705 8	31 5
10	" Rheydt	583 51	398 71	68 3	389 70	1 714 8	44 0	1 040 0	26 7
11	" Solingen	1 161 15	831 01	71 6	813 62	2 516 7	30 9	2 675 0	32 9
12	" Viersen	266 65	203 32	76 2	198 28	953 1	48 1	557 2	28 1
13	" Wuppertal	2 907 07	1 833 44	63 1	1 803 12	5 057 3	28 0	6 888 1	38 2
14	Krfr. Städte insgesamt	23 299 98	15 916 03	68 3	15 664 40	56 603 5	36 1	58 579 6	37 5
<u>Ldkr. Dinslaken</u>									
15	Dinslaken, Stadt	226 64	157 13	69 3	153 99	486 3	31 5	700 6	45 5
16	Voerde (Nrh.)	1 101 5	746 5	67 8	732 9	258 2	35 3	284 7	38 9
17	Walsum	216 83	153 04	70 6	150 18	437 0	29 1	701 7	46 7
<u>Amt Gahlen</u>									
18	Bruckhausen	124 8	86 3	69 2	84 1	276	32 8	373	44 4
19	Buchholtwelmen	47 6	31 9	67 0	30 3	90	29 6	111	36 6
20	Gahlen	137 4	86 1	62 7	84 2	319	37 8	372	44 2
21	Gartrop-Bühl	31 4	21 4	68 2	21 2	72	33 9	59	27 8
22	Hünxe	102 8	75 4	73 3	73 4	236	32 1	268	36 5
23	Ldkr. Dinslaken insges.	598 02	414 93	69 4	406 78	1 280 8	31 4	1 805 3	44 4
<u>Ldkr. D' dorf-Mettmann</u>									
24	Haan, Stadt	1 104 6	789 6	71 5	764 5	2 758	36 0	2 552	33 4
25	Heiligenhaus, Stadt	1 065 7	696 7	65 4	686 4	2 591	37 7	2 115	30 8
26	Hilden, Stadt	2 124 8	1 451 6	68 3	1 422 2	6 079	42 6	4 469	31 4
27	Kettwig, Stadt	1 153 5	849 4	73 6	830 8	2 688	32 4	3 361	40 5
28	Langenberg, Stadt	1 062 7	762 6	71 8	749 3	2 502	33 5	2 864	38 2
29	Mettmann, Stadt	1 329 2	899 5	67 7	886 4	3 379	38 2	2 855	32 2
30	Neviges, Stadt	1 158 6	793 2	68 5	780 1	2 599	33 3	2 513	32 2
31	Ratingen, Stadt	2 019 4	1 473 8	73 0	1 443 1	6 363	44 1	5 356	37 1
32	Velbert, Stadt	3 162 1	2 069 6	65 5	2 038 7	5 737	28 1	7 986	39 2
33	Wülfrath, Stadt	1 202 6	793 2	66 0	781 3	2 759	35 3	2 673	34 2
34	Erkrath	664 5	469 5	70 7	458 8	1 979	43 1	1 212	26 4
<u>Amt Angerland</u>									
35	Angermund, Stadt	181 1	140 2	77 4	136 4	830	60 8	227	16 6
36	Breitscheid	145 3	97 6	67 2	96 1	388	40 4	284	29 6
37	Eggerscheidt	36 4	26 7	73 4	26 5	106	40 0	102	38 5



in den Gemeinden Nordrhein-Westfalens

Gültige Stimmen														Lfd. Nr.
davon														
FDP		Zentrum		KPD		BHE		BdD		DP		parteilos		
Anzahl	vH	Anzahl	vH	Anzahl	vH	Anzahl	vH	Anzahl	vH	Anzahl	vH	Anz.	vH	
39302	13 5	7339	2 5	15002	5 2	11353	3 9							1
20347	9 5	5858	2 7	12839	6 0	6335	2 9							2
28489	9 0	23434	7 4	18128	5 8	7684	2 4	1182	0 4					3
14855	16 8	2276	2 6	2453	2 8	3277	3 7	559	0 6					4
5537	9 0	3812	6 2	1496	2 4	1673	2 7	411	0 7					5
12067	14 9	807	1 0	4307	5 3	1766	2 2	346	0 4					6
3387	9 9	700	2 0	1321	3 8	1924	5 6	521	1 5					7
7025	6 7	10379	9 9	4380	4 2	2472	2 4	280	0 3					8
11839	21 9	872	1 6	7107	13 2	2789	5 2	229	0 4					9
5166	13 3	3357	8 6	1257	3 2	1119	2 9	523	1 3					10
15952	19 6	810	1 0	9699	11 9	2600	3 2	384	0 5					11
1967	9 9	1263	6 4	439	2 2	798	4 0	258	1 3					12
36458	20 2	8745	4 9	10811	6 0	4844	2 7							13
202391	12 9	69652	4 4	89239	5 7	48634	3 1	4693	0 3					14
1502	9 8	594	3 9	1100	7 1	334	2 2							15
1115	15 2	311	4 2	258	3 5	216	2 9							16
743	4 9	1421	9 5	1045	7 0	422	2 8							17
104	12 4	17	2 0	48	5 7	23	2 7							18
76	25 1	5	1 7	9	3 0	12	4 0							19
115	13 7	2	0 2	3	0 4	31	3 7							20
79	37 3	1	0 5			1	0 5							21
195	26 6	5	0 7	12	1 6	18	2 5							22
3929	9 7	2356	5 8	2475	6 1	1057	2 6							23
1413	18 5	54	0 7	504	6 6	364	4 8							24
832	12 1	286	4 2	272	4 0	768	11 2							25
1928	13 6	136	1 0	905	6 4	705	5 0							26
959	11 5	496	6 0	310	3 7	494	5 9							27
1165	15 5	115	1 5	398	5 3	449	6 0							28
1201	13 5	364	4 1	211	2 4	854	9 6							29
1324	17 0	291	3 7	583	7 5	491	6 3							30
1411	9 8	266	1 8	504	3 5	531	3 7							31
3060	15 0	1027	5 0	1362	6 7	1215	6 0							32
1018	13 0	115	1 5	428	5 5	820	10 5							33
541	11 8	276	6 0	352	7 7	228	5 0							34
215	15 8	39	2 9	10	0 7	43	3 2							35
153	15 9	30	3 1	24	2 5	82	8 5							36
42	15 8	5	1 9	4	1 5	6	2 3							37

Lfd. Nr.	Gemeinde	Wahlberechtigte	Wähler	Wahlbeteiligung in vH	insgesamt	C D U		S P D	
						Anzahl	vH	Anzahl	vH
	noch: Ldkr. Düsseldorf-Mettmann								
38	Hösel	2165	1576	72 8	1534	599	39 0	389	25 4
39	Lintorf	3896	2805	72 0	2757	1166	42 2	912	33 1
40	Wittlaer	2454	1882	76 7	1848	981	53 1	401	21 7
	<u>Amt Gruiten</u>								
41	Gruiten	2434	1925	79 1	1874	836	44 6	519	27 7
42	Hochdahl	3237	2269	70 1	2215	888	40 1	687	31 0
43	Schöller	673	468	69 5	457	172	37 6	199	43 6
	<u>Amt Hubbelrath</u>								
44	Hasselbeck-Schwarzbach	516	345	66 9	334	160	47 9	66	19 8
45	Hornberg-Bracht-Bellscheidt	962	674	70 1	647	302	46 6	188	29 1
46	Hubbelrath	479	372	77 7	366	218	59 5	61	16 7
47	Meiersberg	565	402	71 2	392	153	39 0	119	30 4
48	Metzkausen	986	732	74 2	706	223	31 6	259	36 7
49	Ldkr. D' dorf-Mettmann insgesamt	182472	126582	69 4	124136	46456	37 5	42369	34 1
	<u>Ldkr. Geldern</u>								
50	Geldern, Stadt	5814	4759	81 9	4640	2585	55 7	1000	21 6
51	Straelen, Stadt	5112	4408	86 2	4312	3127	72 6	441	10 2
52	Herongen	776	624	80 4	609	436	71 5	43	7 1
53	Issum	3004	2494	83 0	2420	1437	59 4	464	19 2
54	Kapellen	1287	1182	91 8	1139	865	75 8	173	15 2
55	Sevelen	2071	1729	83 5	1699	1204	70 8	300	17 7
56	Vernum	1117	930	83 3	909	637	70 0	107	11 8
57	Wachtendonk	2140	1774	82 9	1736	1078	62 1	229	13 2
58	Wankum	1218	1087	89 2	1058	791	74 7	75	7 1
59	Weeze	4060	3633	89 5	3543	2313	65 2	679	19 2
	<u>Amt Aldekerk</u>								
60	Aldekerk	1706	1476	86 5	1428	934	65 3	291	20 4
61	Stenden	763	657	86 1	645	458	70 9	111	17 2
	<u>Amt Kervenheim</u>								
62	Kervendonk	495	417	84 2	399	329	82 4	40	10 0
63	Kervenheim	358	308	86 0	300	216	72 0	52	17 3
64	Winekendonk	1402	1236	88 2	1197	962	80 4	96	8 0
	<u>Amt Kevelaer</u>								
65	Kevelaer, Stadt	7034	6041	85 9	5836	4034	69 1	1007	17 3
66	Kleinkevelaer	53	53	100 0	52	51	98 1		
67	Twisteden	556	498	89 6	491	427	87 0	26	5 3
68	Wetten	1179	1045	88 6	1023	819	80 0	95	9 3
	<u>Amt Nieukerk</u>								
69	Eyll	629	551	87 6	538	387	71 9	95	17 7
70	Nieukerk	2600	2304	88 6	2251	1389	61 7	604	26 8



Gültige Stimmen														Lfd. Nr.
davon														
F D P		Zentrum		K P D		B H E		B d D		D P		parteilos		
Anzahl	vH	Anzahl	vH	Anzahl	vH	Anzahl	vH	Anzahl	vH	Anzahl	vH	Anz.	vH	
408	26 6	23	1 5	27	1 8	88	5 7							38
292	10 6	157	5 7	123	4 5	107	3 9							39
211	11 4	194	10 5	16	0 9	45	2 4							40
283	15 1	35	1 9	107	5 7	94	5 0							41
357	16 1	29	1 3	124	5 6	130	5 9							42
39	8 5	3	0 7	23	5 0	21	4 6							43
84	25 1	1	0 3	6	1 8	17	5 1							44
90	13 9	16	2 5	14	2 2	37	5 7							45
45	12 3	8	2 2	8	2 2	26	7 1							46
71	18 1	5	1 3	15	3 8	29	7 4							47
128	18 1	38	5 4	9	1 3	49	6 9							48
17270	13 9	4009	3 2	6339	5 1	7693	6 2							49
469	10 1	317	6 8	74	1 6	195	4 2							50
170	3 9	416	9 6	9	0 2	149	3 5							51
40	6 6	46	7 6	2	0 3	42	6 9							52
252	10 4	78	3 2	49	2 0	140	5 8							53
44	3 9	34	3 0	4	0 4	19	1 7							54
76	4 5	40	2 4	14	0 8	65	3 8							55
45	5 0	67	7 4	9	1 0	44	4 8							56
103	5 9	258	14 9	9	0 5	59	3 4							57
44	4 2	118	11 2	2	0 2	28	2 6							58
140	4 0	210	5 9	13	0 4	188	5 3							59
90	6 3	61	4 3	8	0 6	44	3 1							60
41	6 4	11	1 7	3	0 5	21	3 3							61
13	3 2	3	0 8	3	0 8	11	2 8							62
8	2 7	5	1 6	2	0 7	17	5 7							63
40	3 3	28	2 3	2	0 2	69	5 8							64
442	7 6	185	3 1	40	0 7	128	2 2							65
						1	1 9							66
10	2 0	6	1 2			22	4 5							67
47	4 6	43	4 2			19	1 9							68
24	4 5	12	2 2	1	0 2	19	3 5							69
113	5 0	44	2 0	14	0 6	87	3 9							70

Lfd. Nr.	Gemeinde	Wahlberechtigte	Wähler	Wahlbeteiligung in vH	insgesamt	C D U		S P D	
						Anzahl	vH	Anzahl	vH
						noch: Ldkr. Geldern			
<u>Amt Walbeck</u>									
71	Pont	738	634	85,9	614	460	75,0	68	11,1
72	Veert	1026	888	86,5	867	631	72,8	114	13,1
73	Walbeck	1820	1580	86,8	1535	1145	74,6	136	8,9
74	Ldkr. Geldern insgesamt	46958	40308	85,8	39241	26715	68,1	6246	15,9
<u>Ldkr. Grevenbroich</u>									
75	Grevenbroich, Stadt	11482	7961	69,3	7772	3902	50,2	2054	26,4
76	Wevelinghoven, Stadt	3181	2495	78,4	2407	1314	54,6	551	22,9
77	Zons, Stadt	2864	2036	71,1	1940	885	45,6	452	23,3
78	Bedburdyck	2647	1905	72,0	1855	1136	61,2	339	18,3
79	Büderich	7906	5860	74,1	5740	3371	58,8	1331	23,1
80	Büttgen	4309	3105	72,1	3028	1740	57,4	529	17,5
81	Garzweiler	1921	1480	77,0	1435	727	50,7	339	23,6
82	Gustorf	2904	2208	76,0	2126	1030	48,5	825	38,8
83	Hochneukirch	4012	3066	76,4	2958	1672	56,5	540	18,3
84	Holzheim	3865	3019	78,1	2913	1625	55,8	723	24,8
85	Kaarst	3032	2289	75,5	2213	1230	55,6	530	23,9
86	Kleinenbroich	2251	1657	73,6	1606	876	54,6	344	21,4
87	Neukirchen	2205	1584	71,8	1531	996	65,2	270	17,6
88	Rommerskirchen	2230	1775	79,6	1697	914	54,0	412	24,2
89	Wickrath	6903	4783	69,2	4661	2109	45,2	1007	21,6
<u>Amt Dormagen</u>									
90	Dormagen	6251	4566	73,0	4412	2142	48,6	1309	29,7
91	Hackenbroich	1593	1207	75,8	1140	739	64,9	242	21,2
<u>Amt Evinghoven</u>									
92	Hoeningen	924	751	81,3	717	488	68,0	112	15,6
93	Oekoven	690	545	79,0	537	342	63,7	86	16,0
<u>Amt Frimmersdorf</u>									
94	Frimmersdorf	1217	814	66,9	770	330	42,8	320	41,5
95	Neurath	1228	960	78,2	929	351	37,7	431	46,4
<u>Amt Glehn</u>									
96	Glehn	2220	1762	79,4	1668	1029	61,7	239	14,3
97	Liedberg	1183	939	79,4	903	552	61,2	186	20,6
<u>Amt Hemmerden</u>									
98	Hemmerden	1023	791	77,3	777	423	54,4	246	31,7
99	Kapellen (Erft)	1855	1262	68,0	1209	658	54,3	286	23,7
<u>Amt Jüchen</u>									
100	Elfgen	535	348	65,0	331	184	55,5	73	22,1
101	Jüchen	3919	2853	72,8	2779	1375	49,5	654	23,5



Gültige Stimmen														Lfd. Nr.
davon														
F D P		Zentrum		K P D		B H E		B d D		D P		parteilos		
Anzahl	vH	Anzahl	vH	Anzahl	vH	Anzahl	vH	Anzahl	vH	Anzahl	vH	Anz.	vH	
29	4 7	26	4 2	7	1 1	24	3 9							71
54	6 2	38	4 4	5	0 6	25	2 9							72
77	5 0	110	7 2	8	0 5	59	3 8							73
2371	6 0	2156	5 5	278	0 7	1475	3 8							74
707	9 1	420	5 4	199	2 6	490	6 3							75
272	11 3	57	2 4	44	1 8	169	7 0							76
195	10 1	57	2 9	183	9 4	168	8 7							77
84	4 5	144	7 8	47	2 5	105	5 7							78
718	12 5	96	1 7	66	1 1	158	2 8							79
240	7 9	158	5 2	26	0 9	335	11 1							80
91	6 3	175	12 2	10	0 7	93	6 5							81
82	3 9	36	1 7	76	3 5	77	3 6							82
321	10 9	113	3 8	72	2 4	240	8 1							83
171	5 9	64	2 2	38	1 3	292	10 0							84
181	8 2	41	1 9	45	2 0	186	8 4							85
82	5 1	151	9 4	12	0 7	141	8 8							86
72	4 7	37	2 4	16	1 0	140	9 1							87
126	7 4	20	1 2	63	3 7	162	9 5							88
683	14 7	450	9 7	90	1 9	322	6 9							89
558	12 6	63	1 4	67	1 5	273	6 2							90
52	4 6	48	4 2	21	1 8	38	3 3							91
42	5 9	9	1 3	19	2 6	47	6 6							92
31	5 8	15	2 8	4	0 7	59	11 0							93
60	7 8	22	2 9	16	2 1	22	2 9							94
38	4 1	10	1 1	11	1 2	88	9 5							95
108	6 5	115	6 9	19	1 1	158	9 5							96
69	7 6	36	4 0	20	2 2	40	4 4							97
31	4 0	20	2 6	5	0 6	52	6 7							98
106	8 8	59	4 9	17	1 4	83	6 9							99
24	7 3	38	11 5	9	2 7	3	0 9							100
385	13 9	81	2 9	90	3 2	194	7 0							101



Lfd. Nr.	Gemeinde	Wahlberechtigte	Wähler	Wahlbeteiligung in vH	insgesamt				
						C D U		S P D	
						Anzahl	vH	Anzahl	vH
	noch:Ldkr. Grevenbroich								
	<u>Amt Korschenbroich</u>								
1 0 2	Korschenbroich	4 3 5 0	3 3 2 1	7 6 3	3 1 9 7	1 6 2 3	5 0 8	7 7 0	2 4 1
1 0 3	Pesch	7 9 5	6 4 2	8 0 8	6 3 6	3 5 6	5 5 9	1 4 1	2 2 2
	<u>Amt Nettesheim</u>								
1 0 4	Frixheim-Anstel	7 4 6	5 9 4	7 9 6	5 6 8	3 2 5	5 7 2	1 5 2	2 6 8
1 0 5	Nettesheim-Butzheim	8 0 7	6 0 6	7 5 1	5 8 7	4 1 6	7 0 9	1 1 0	1 8 7
	<u>Amt Nievenheim</u>								
1 0 6	Gohr	7 8 6	5 1 1	6 5 0	5 0 4	3 0 1	5 9 7	1 0 5	2 0 8
1 0 7	Nievenheim	3 0 5 2	2 1 2 4	6 9 6	2 0 5 6	1 1 3 8	5 5 3	4 6 6	2 2 7
1 0 8	Straberg	9 9 3	8 0 6	8 1 2	7 5 2	5 6 3	7 4 8	8 2	1 0 9
	<u>Amt Norf</u>								
1 0 9	Norf	1 7 0 5	1 2 2 9	7 2 1	1 1 7 9	6 3 1	5 3 5	3 3 4	2 8 3
1 1 0	Rosellen	1 3 7 6	1 0 2 5	7 4 5	9 6 6	6 1 5	6 3 7	1 5 6	1 6 1
1 1 1	Ldkr. Grevenbroich insgesamt	9 8 9 6 0	7 2 8 7 9	7 3 6	7 0 4 9 9	3 8 1 0 8	5 4 1	1 6 7 4 6	2 3 8
	<u>Ldkr. Kempen-Krefeld</u>								
1 1 2	Dülken, Stadt	1 3 4 1 3	1 0 3 9 6	7 7 5	1 0 0 4 9	5 0 5 5	5 0 2	3 1 5 4	3 1 4
1 1 3	Kaldenkirchen, Stadt	4 6 4 3	3 3 5 9	7 2 3	3 2 3 6	1 6 0 6	4 9 6	7 0 2	2 1 7
1 1 4	Kempen, Stadt	8 1 0 2	6 1 9 7	7 6 5	6 0 6 7	2 8 6 4	4 7 2	1 6 5 3	2 7 3
1 1 5	Suchteln, Stadt	9 5 1 4	6 9 6 1	7 3 2	6 6 8 3	3 0 5 2	4 5 8	1 9 0 0	2 8 4
1 1 6	Amern	3 7 0 8	2 8 6 2	7 7 2	2 7 7 8	1 7 4 6	6 2 9	4 5 1	1 6 2
1 1 7	Anrath	4 6 1 6	3 3 4 8	7 2 5	3 2 4 9	1 5 3 0	4 7 1	7 7 7	2 3 9
1 1 8	Boisheim	1 0 0 0	7 7 8	7 7 8	7 5 0	5 4 0	7 2 0	1 1 4	1 5 2
1 1 9	Bracht	2 8 1 1	2 1 5 7	7 6 7	2 0 7 3	1 2 6 0	6 0 8	4 4 3	2 1 5
1 2 0	Breyell	4 8 8 2	3 6 8 9	7 5 6	3 5 8 0	1 7 3 1	4 8 3	6 7 2	1 8 8
1 2 1	Brüggen	3 0 9 3	2 2 3 9	7 2 3	2 1 5 5	1 3 3 2	6 1 8	3 6 2	1 6 8
1 2 2	Grefrath b. Krefeld	4 5 2 2	3 6 0 6	7 9 7	3 4 9 6	1 3 7 2	3 9 2	1 1 7 8	3 3 7
1 2 3	Hinsbeck	2 2 8 7	1 8 3 8	8 0 4	1 7 9 4	1 1 4 0	6 3 6	2 8 6	1 5 9
1 2 4	Hüls	7 9 8 2	6 1 1 2	7 6 6	5 9 8 5	2 7 9 3	4 6 6	1 6 0 3	2 6 8
1 2 5	Leuth	8 3 0	6 3 3	7 6 3	6 0 8	3 0 9	5 0 8	1 0 0	1 6 4
1 2 6	Lobberich	6 4 0 3	4 8 1 6	7 5 2	4 6 8 4	2 3 9 8	5 1 2	1 1 3 6	2 4 3
1 2 7	Neersen	2 8 8 4	2 1 6 6	7 5 1	2 0 9 3	1 0 2 8	4 9 0	4 7 0	2 2 5
1 2 8	Oedt	3 5 8 4	2 9 8 9	8 3 4	2 9 0 6	1 4 0 8	4 8 4	7 8 7	2 7 1
1 2 9	Osterath	4 0 3 0	2 9 1 4	7 2 3	2 8 3 8	1 3 2 2	4 6 6	8 6 3	3 0 4
1 3 0	Sankt Hubert	3 1 1 8	2 3 7 8	7 6 3	2 3 2 3	1 1 9 7	5 1 5	6 1 7	2 6 6
1 3 1	Sankt Tönis	7 7 3 8	5 8 5 0	7 5 6	5 6 8 2	2 5 3 3	4 4 6	1 9 6 1	3 4 5
1 3 2	Schiefbahn	4 1 7 5	3 0 9 6	7 4 2	3 0 1 2	1 4 7 9	4 9 1	6 3 5	2 1 1
1 3 3	Schmalbroich	9 8 1	7 8 3	7 9 8	7 6 5	4 6 2	6 0 4	1 2 0	1 5 7
1 3 4	Tönisberg	9 9 8	8 2 9	8 3 1	8 0 7	5 1 8	6 4 1	1 1 4	1 4 1
1 3 5	Vorst	3 4 0 1	2 5 3 9	7 4 7	2 4 9 1	1 2 8 8	5 1 7	6 7 5	2 7 1
1 3 6	Waldniel	4 2 9 8	3 3 5 9	7 8 2	3 2 5 3	1 4 6 5	4 5 1	5 7 8	1 7 8



Gültige Stimmen														Lfd. Nr.
davon														
FDP		Zentrum		KPD		BHE		BdD		DP		parteilos		
Anzahl	vH	Anzahl	vH	Anzahl	vH	Anzahl	vH	Anzahl	vH	Anzahl	vH	Anz.	vH	
126	3 9	368	11 5	27	0 8	283	8 9							102
29	4 6	85	13 4	2	0 3	23	3 6							103
23	4 0	10	1 8	12	2 1	46	8 1							104
23	3 9	10	1 7	5	0 9	23	3 9							105
25	5 0	21	4 2	17	3 4	35	6 9							106
213	10 4	51	2 5	25	1 2	163	7 9							107
17	2 3	11	1 5	26	3 5	53	7 0							108
48	4 1	25	2 1	23	2 0	116	10 0							109
50	5 2	19	2 0	12	1 2	114	11 8							110
6083	8 6	3135	4 4	1434	2 0	4993	7 1							111
608	6 1	327	3 3	241	2 4	664	6 6							112
310	9 6	394	12 2	24	0 7	200	6 2							113
583	9 6	469	7 7	114	1 9	384	6 3							114
522	7 8	742	11 1	150	2 2	317	4 7							115
110	4 0	231	8 3	15	0 5	225	8 1							116
263	8 1	405	12 5	81	2 5	193	5 9							117
42	5 6	15	2 0	7	0 9	32	4 3							118
173	8 3	88	4 2	19	0 9	90	4 3							119
422	11 8	430	12 0	53	1 5	272	7 6							120
168	7 8	125	5 8	20	0 9	148	6 9							121
205	5 9	465	13 3	58	1 7	218	6 2							122
94	5 2	136	7 6	25	1 4	113	6 3							123
598	10 0	560	9 4	219	3 7	212	3 5							124
46	7 6	122	20 1	3	0 5	28	4 6							125
395	8 4	430	9 2	67	1 4	258	5 5							126
168	8 0	261	12 5	18	0 9	148	7 1							127
253	8 7	148	5 1	139	4 8	171	5 9							128
253	8 9	101	3 6	94	3 3	205	7 2							129
113	4 9	211	9 1	19	0 8	166	7 1							130
648	11 4	200	3 5	92	1 6	248	4 4							131
584	19 4	72	2 4	43	1 4	199	6 6							132
47	6 1	90	11 8	4	0 5	42	5 5							133
69	8 6	74	9 2	7	0 9	25	3 1							134
178	7 1	107	4 3	82	3 3	161	6 5							135
213	6 5	677	20 8	20	0 6	300	9 2							136



Lfd. Nr.	Gemeinde	Wahlberechtigte	Wähler	Wahlbeteiligung in vH	insgesamt	C D U		S P D	
						Anzahl	vH	Anzahl	vH
						noch: Ldkr. Kempen-Krefeld			
1 37	Willich	7 131	4 878	68 4	4 763	2 059	43 2	1 340	28 1
<u>Amt Lank</u>									
1 38	Ilverich	238	190	79 8	183	105	57 4	45	24 6
1 39	Langst-Kierst	309	269	87 1	261	195	74 8	35	13 4
1 40	Lank-Latum	2944	2304	78 3	2235	1069	47 8	604	27 0
1 41	Nierst	330	220	66 7	214	125	58 4	48	22 4
1 42	Ossum-Bösinghoven	453	335	74 0	322	203	63 1	49	15 2
1 43	Strümp	619	438	70 8	431	237	55 1	92	21 3
1 44	Ldkr. Kempen-Krefeld insgesamt	12 5037	9 4528	75 6	9 1766	4 5421	49 5	2 3564	25 7
<u>Ldkr. Kleve</u>									
1 45	Goch, Stadt	8376	6944	82 9	6724	3501	52 0	2311	34 4
1 46	Kleve, Stadt	13045	9766	74 9	9577	5836	60 9	2070	21 6
1 47	Materborn	2190	1666	76 1	1618	1054	65 2	391	24 2
1 48	Pfalzdorf	2163	1728	79 9	1684	864	51 4	280	16 6
<u>Amt Asperden</u>									
1 49	Asperden	885	764	86 3	733	538	73 5	99	13 5
1 50	Hassum	461	412	89 4	402	294	73 1	40	10 0
1 51	Hommersum	224	212	94 6	208	160	76 9	25	12 0
1 52	Hülm	350	299	85 4	293	234	79 9	20	6 8
1 53	Kessel	640	562	87 8	548	429	78 4	55	10 0
1 54	Nierswalde	436	366	83 9	364	109	30 0	51	14 0
<u>Amt Griethausen</u>									
1 55	Brienen	169	128	75 7	122	88	72 2	22	18 0
1 56	Emmericher-Eyland	117	104	88 9	103	77	74 9	2	1 9
1 57	Griethausen	805	654	81 2	625	385	61 6	183	29 3
1 58	Huisberden	174	148	85 1	144	130	90 3	2	1 4
1 59	Kellen	3845	3016	78 4	2935	1651	56 3	657	22 4
1 60	Salmorth	201	139	69 2	135	32	23 7	46	34 1
1 61	Warbeyen	420	337	80 2	332	201	60 5	63	19 0
<u>Amt Kalkar</u>									
1 62	Altkalkar	718	536	74 7	514	352	68 4	90	17 5
1 63	Appeldorn	950	822	86 5	800	608	75 9	51	6 4
1 64	Bylerward <sup>1)</sup>	1395	1086	77 8	1058	814	76 9	187	17 7
1 65	Hanselaer, Kalkar, Stadt	373	322	86 3	310	269	86 8	30	9 7
1 66	Hönnepel	1593	1217	76 4	1182	860	72 7	183	15 5
1 67	Neulouisendorf	245	178	72 7	173	83	48 0	10	5 8
1 68	Niedermörnter	438	358	81 7	352	256	72 7	49	13 9
<u>Amt Kranenburg</u>									
1 69	Kranenburg	2922	2474	84 7	2381	1719	72 2	379	15 9
1 70	Wyler	219	194	88 6	185	125	67 6	24	13 0

1) Einschl. Grieth, Wissel und Wisselward.



Gültige Stimmen													Lfd. Nr.	
davon														
F D P		Zentrum		K P D		B H E		B d D		D P		parteilos		
Anzahl	vH	Anzahl	vH	Anzahl	vH	Anzahl	vH	Anzahl	vH	Anzahl	vH	Anz.	vH	
755	15 9	144	3 0	127	2 7	338	7 1							137
6	3 3	20	10 9			7	3 8							138
1	0 4	22	8 4	4	1 5	4	1 5							139
122	5 5	290	13 0	21	0 9	129	5 8							140
3	1 4	29	13 6	2	0 9	7	3 3							141
19	5 9	32	9 9	1	0 3	18	5 6							142
26	6 0	41	9 5	1	0 2	34	7 9							143
7997	8 7	7458	8 1	1770	1 9	5556	6 1							144
612	9 1	91	1 4	105	1 6	104	1 5							145
1100	11 5	208	2 2	106	1 1	257	2 7							146
80	4 9	62	3 8	7	0 4	24	1 5							147
330	19 6	164	9 7	14	0 8	32	1 9							148
67	9 1	20	2 7	3	0 4	6	0 8							149
51	12 7	12	3 0	2	0 5	3	0 7							150
13	6 3	8	3 8			2	1 0							151
20	6 8	7	2 4	1	0 3	11	3 8							152
27	4 9	19	3 4	2	0 4	16	2 9							153
87	23 9	3	0 8	2	0 5	112	30 8							154
3	2 5	6	4 9	1	0 8	2	1 6							155
19	18 4	2	1 9	2	1 9	1	1 0							156
29	4 6	6	1 0	4	0 6	18	2 9							157
4	2 8	3	2 1	2	1 3	3	2 1							158
271	9 2	286	9 7	26	0 9	44	1 5							159
44	32 6	1	0 7			12	8 9							160
47	14 2	15	4 5			6	1 8							161
40	7 8	26	5 1	3	0 6	3	0 6							162
28	3 5	97	12 1	2	0 3	14	1 8							163
39	3 7	16	1 5	1	0 1	1	0 1							164
4	1 3	7	2 2											165
74	6 3	42	3 5	3	0 3	20	1 7							166
78	45 1			1	0 5	1	0 6							167
30	8 5	13	3 7	1	0 3	3	0 9							168
121	5 1	50	2 1	14	0 6	98	4 1							169
10	5 4	2	1 1	1	0 5	23	12 4							170



Lfd. Nr.	Gemeinde	Wahlberechtigte	Wähler	Wahlbeteiligung in vH	insgesamt				
						C D U		S P D	
						Anzahl	vH	Anzahl	vH
	noch: Ldkr. Kleve								
1 71	Zyfflich	282	258	91 5	252	193	76 7	14	5 6
	<u>Amt Rindern</u>								
1 72	Donsbrüggen	606	504	83 2	495	359	72 6	99	20 0
1 73	Keeken	670	564	84 1	547	398	72 9	56	10 2
1 74	Mehr	330	291	88 2	286	208	72 8	26	9 1
1 75	Niel	115	99	86 1	96	67	69 8	23	24 0
1 76	Rindern	937	803	85 7	787	496	63 0	163	20 7
1 77	Wardhausen	123	90	73 2	86	49	56 9	25	29 1
	<u>Amt Till</u>								
1 78	Hau	3827	1676	43 8	1635	977	59 8	445	27 2
1 79	Louisendorf	410	292	71 2	287	134	46 7	23	8 0
1 80	Reichswalde	503	438	87 1	431	266	61 8	72	16 7
1 81	Schneppenbaum	1766	1409	79 7	1365	1041	76 2	194	14 2
1 82	Till-Moyland	488	386	79 1	374	253	67 6	36	9 6
	<u>Amt Udem</u>								
1 83	Keppeln	795	734	92 3	716	607	84 8	25	3 5
1 84	Udem	2032	1705	83 9	1640	1048	63 9	339	20 7
1 85	Udemerbruch	401	350	87 3	346	261	75 4	37	10 7
1 86	Udemerfeld	326	262	80 4	253	190	75 1	16	6 3
1 87	Ldkr. Kleve insgesamt	56965	44293	77 8	43098	27216	63 2	8913	20 7
	<u>Ldkr. Moers</u>								
1 88	Homburg (Ndrh.), Stadt	22207	15191	68 4	14898	5090	34 3	6394	42 9
1 89	Kamp-Lintfort, Stadt	19483	14508	74 5	14176	5212	36 8	6818	48 1
1 90	Moers, Stadt	26596	18372	69 1	18031	6024	33 5	7945	44 1
1 91	Orsoy, Stadt und Land	1958	1563	79 8	1521	551	36 2	651	42 8
1 92	Rheinberg, Stadt	5144	4179	81 2	4069	2373	58 3	819	20 1
1 93	Rheinhausen, Stadt	39756	27381	68 9	26767	8983	33 5	12399	46 3
1 94	Xanten, Stadt	3517	2934	83 4	2860	1497	52 3	664	23 2
1 95	Borth	1917	1594	83 2	1545	910	58 9	445	28 8
1 96	Budberg	1437	1141	79 4	1121	480	42 9	267	23 8
1 97	Büderich	2671	2187	81 9	2125	1374	64 7	446	21 0
1 98	Kapellen	2171	1725	79 5	1686	610	36 1	681	40 4
1 99	Marienbaum	1748	1498	85 7	1430	792	55 4	187	13 1
2 00	Neukirchen-Vluyn	10321	7873	76 3	7702	2908	37 9	3406	44 2
2 01	Rheinkamp	15838	10352	65 4	10113	3296	32 7	4869	48 1
2 02	Rumeln-Kaldenhausen	3390	2284	67 4	2231	943	42 3	841	37 7
2 03	Wardt	1448	1301	89 8	1272	842	66 1	190	14 9
	<u>Amt Alpen-Veen</u>								
2 04	Alpen	2328	1837	78 9	1780	1103	62 1	432	24 2
2 05	Birten	837	724	86 5	706	528	74 9	66	9 3



Gültige Stimmen														Lfd. Nr.
davon														
F D P		Zentrum		K P D		B H E		B d D		D P		parteilos		
Anzahl	vH	Anzahl	vH	Anzahl	vH	Anzahl	vH	Anzahl	vH	Anzahl	vH	Anz.	vH	
38	15 0	4	1 5	1	0 4	2	0 8							171
13	2 6	13	2 6	4	0 8	7	1 4							172
46	8 4	39	7 1	3	0 5	5	0 9							173
19	6 6	23	8 0			10	3 5							174
5	5 2					1	1 0							175
44	5 6	73	9 3			11	1 4							176
6	7 0	6	7 0											177
126	7 7	35	2 1	7	0 4	45	2 8							178
119	41 5					11	3 8							179
34	7 9	19	4 4	1	0 2	39	9 0							180
89	6 5	19	1 4	9	0 7	13	1 0							181
74	19 8	7	1 9			4	1 1							182
53	7 4	20	2 8	1	0 1	10	1 4							183
145	8 8	79	4 8	6	0 4	23	1 4							184
30	8 7	8	2 3	1	0 3	9	2 6							185
39	15 4	4	1 6			4	1 6							186
4108	9 5	1515	3 5	336	0 8	1010	2 3							187
1882	12 6	134	0 9	602	4 0	705	4 7	91	0 6					188
779	5 5	257	1 8	683	4 8	365	2 6	62	0 4					189
2315	12 8	155	0 9	784	4 3	692	3 8	116	0 6					190
223	14 7	29	1 9	26	1 7	41	2 7							191
316	7 8	354	8 7	24	0 6	183	4 5							192
2536	9 5	266	1 0	1174	4 4	1111	4 2	298	1 1					193
144	5 0	460	16 1	13	0 5	82	2 9							194
110	7 1	41	2 7	8	0 5	31	2 0							195
200	17 8	112	10 0	14	1 2	48	4 3							196
114	5 4	139	6 5	5	0 2	47	2 2							197
331	19 6	7	0 4	11	0 7	43	2 6	3	0 2					198
35	2 4	380	26 6	7	0 5	29	2 0							199
689	8 9	218	2 8	234	3 0	219	2 8	28	0 4					200
1073	10 6	74	0 7	397	3 9	404	4 0							201
214	9 6	22	1 0	34	1 5	165	7 4	12	0 5					202
43	3 4	166	13 1	2	0 2	29	2 3							203
104	5 8	75	4 2	11	0 6	55	3 1							204
20	2 8	79	11 2	6	0 8	7	1 0							205



Lfd. Nr.	Gemeinde	Wahlberechtigte	Wähler	Wahlbeteiligung in vH	insgesamt				
						C D U		S P D	
						Anzahl	vH	Anzahl	vH
	noch: Ldkr. Moers								
206	Menzelen	1632	1269	77 8	1223	813	66 5	192	15 7
207	Veen	1247	1036	83 1	1016	833	81 9	82	8 1
	<u>Amt Rheurdt</u>								
208	Rheurdt	1493	1272	85 2	1247	822	66 0	231	18 5
209	Schaephuysen	1190	1012	85 0	997	666	66 8	187	18 8
	<u>Amt Sonsbeck</u>								
210	Hamb	354	338	95 5	332	281	84 7	30	9 0
211	Labbeck	1228	1106	90 1	1072	872	81 3	95	8 9
212	Sonsbeck	1409	1233	87 5	1177	723	61 4	262	22 3
213	Ldkr. Moers insgesamt	171320	123910	72 3	121097	48526	40 0	48599	40 1
	<u>Ldkr. Rees</u>								
214	Emmerich, Stadt	8463	6749	79 7	6564	2706	41 2	2076	31 6
215	Isselburg, Stadt	1569	1298	82 7	1255	726	57 9	311	24 8
216	Rees, Stadt	3049	2728	89 5	2658	1275	48 0	758	28 5
217	Wesel, Stadt	15314	10525	68 7	10356	4187	40 4	3576	34 5
218	Obrighoven-Lackhausen	2853	2201	77 1	2145	896	41 8	664	31 0
	<u>Amt Elten</u>								
219	Borghes	142	121	85 2	118	89	75 5	10	8 5
220	Hüthum	865	710	82 1	696	421	60 5	149	21 4
221	Klein-Netterden	339	265	78 2	260	150	57 7	40	15 4
	<u>Amt Haldern</u>								
222	Groin	91	83	91 2	82	51	62 2	16	19 5
223	Haffen-Mehr	1913	1583	82 7	1523	796	52 2	299	19 6
224	Haldern	1894	1631	86 1	1599	984	61 6	145	9 1
225	Heeren-Herken	103	92	89 3	89	57	64 1	4	4 5
226	Lolkum	340	307	90 3	306	152	49 7	8	2 6
227	Wertherbruch	744	517	69 5	496	236	47 6	35	7 1
	<u>Amt Millingen</u>								
228	Heelden	321	261	81 3	258	158	61 2	19	7 4
229	Hurl	343	292	85 1	282	172	61 1	39	13 8
230	Millingen	1124	993	88 3	965	560	58 0	169	19 6
231	Vehlingen	318	257	80 8	254	166	65 4	36	14 2
	<u>Amt Rees, Land</u>								
232	Bergwick und Reeserleyland	68	63	92 6	62	36	58 1	2	3 2
233	Esserden <sup>1)</sup>	387	345	89 1	338	222	65 7	52	15 4
	<u>Amt Ringenberg</u>								
234	Bislich	1607	1292	80 4	1261	378	30 0	292	23 2
235	Diersfordt	129	114	88 4	110	61	55 5	24	21 8
236	Flüren	534	410	76 8	403	194	38 2	125	31 0
237	Hamminkeln	1938	1490	76 9	1466	646	44 1	321	21 9

1) Einschl. Reeserward und Speldrop.



Gültige Stimmen														Lfd. Nr.
davon														
FDP		Zentrum		KPD		BHE		BdD		DP		parteilos		
Anzahl	vH	Anzahl	vH	Anzahl	vH	Anzahl	vH	Anzahl	vH	Anzahl	vH	Anz.	vH	
45	3 7	143	11 7	10	0 8	20	1 6							206
26	2 6	68	6 7	3	0 3	4	0 4							207
92	7 4	39	3 1	8	0 6	54	4 3	1	0 1					208
74	7 4	14	1 4	5	0 5	46	4 6	5	0 5					209
2	0 6	16	4 8	2	0 6	1	0 3							210
45	4 2	44	4 1	1	0 1	15	1 4							211
75	6 4	58	4 9	8	0 7	51	4 3							212
11487	9 5	3350	2 8	4072	3 4	4447	3 7	616	0 5					213
881	13 4	627	9 6	109	1 7	165	2 5							214
147	11 7	30	2 4	23	1 8	18	1 4							215
229	8 6	119	4 5	232	8 7	45	1 7							216
1673	16 2	403	3 9	211	2 0	306	3 0							217
454	21 2	34	1 5	19	0 9	78	3 6							218
7	5 9	11	9 3			1	0 8							219
62	8 9	48	6 9	4	0 6	12	1 7							220
20	7 7	40	15 4			10	3 8							221
		13	15 9	2	2 4									222
100	6 6	289	19 0	6	0 4	33	2 2							223
118	7 4	330	20 6	7	0 4	15	0 9							224
12	13 5	14	15 7			2	2 2							225
23	7 5	118	38 6	1	0 3	4	1 3							226
155	31 2	52	10 5	1	0 2	17	3 4							227
16	6 2	51	19 8			14	5 4							228
26	9 2	41	14 5	4	1 4									229
49	5 1	152	15 8	4	0 4	11	1 1							230
18	7 1	26	10 2			8	3 1							231
8	12 9	6	9 7	3	4 8	7	11 3							232
18	5 3	37	10 5	5	1 5	4	1 2							233
67	5 3	501	39 7	4	0 3	19	1 5							234
19	17 3	2	1 8	1	0 9	3	2 7							235
54	13 4	40	9 5	4	1 0	26	6 5							236
378	25 6	65	4 4	3	0 2	53	3 6							237



Lfd. Nr.	Gemeinde	Wahlberechtigte	Wähler	Wahlbeteiligung in vH	insgesamt	C D U		S P D	
						Anzahl	vH	Anzahl	vH
						noch: Ldkr. Rees			
238	Ringenberg	488	412	84 4	406	143	35 2	78	19 2
<u>Amt Schermbeck</u>									
239	Bricht	307	231	75 2	229	95	41 5	72	31 4
240	Brünen	1782	1333	74 8	1316	673	51 1	176	13 4
241	Dämmerwald	131	116	88 5	116	100	86 2	6	5 2
242	Damm	577	412	71 4	410	88	21 5	46	11 2
243	Drevenack	1188	853	71 8	837	369	44 0	194	23 2
244	Krudenburg	123	87	70 7	87	18	20 7	54	62 1
245	Overbeck	191	181	94 8	180	103	57 3	21	11 7
246	Schermbeck	1157	876	75 7	854	383	44 9	246	28 8
247	Weselerwald	418	300	71 8	296	180	60 8	39	13 2
<u>Amt Vrssett</u>									
248	Bienen	585	511	87 4	496	212	42 8	105	21 2
249	Dornick	168	148	88 1	144	92	63 9	22	15 3
250	Grietherbusch	100	96	96 0	94	54	57 4	12	12 8
251	Praest	670	573	85 5	556	226	40 7	99	17 8
252	Vrssett	564	476	84 4	461	230	49 8	130	28 2
253	Ldkr. Rees insgesamt	52897	40932	77 4	40028	18245	45 5	10490	26 2
<u>Rhein-Wupper-Kreis</u>									
254	Bergisch-Neukirchen, Stadt	3137	2023	64 5	1976	555	28 1	606	30 7
255	Burg a. d. Wupper, Stadt	1249	838	67 1	814	275	33 7	234	28 7
256	Burscheid, Stadt	8482	5720	67 4	5601	1613	28 8	1613	28 8
257	Hückeswagen, Stadt	9395	6865	73 1	6756	3475	51 4	1398	20 7
258	Langenfeld (Rhld.), Stadt	17346	12888	74 3	12445	6293	50 5	3269	26 3
259	Leichlingen (Rhld.), Stadt	8667	6695	77 2	6541	2231	34 1	1940	29 7
260	Leverkusen, Stadt	51010	32657	64 0	32028	14529	45 3	10634	33 2
261	Opladen, Stadt	19687	14319	72 7	13919	6473	46 4	3773	27 1
262	Radevormwald, Stadt	13187	9533	72 3	9395	3479	37 0	2446	26 0
263	Witzhelden	1800	1243	69 1	1208	344	28 5	321	26 6
<u>Amt Monheim</u>									
264	Hiltorf, Stadt	2225	1855	83 4	1803	846	46 9	679	37 7
265	Monheim	4978	3722	74 8	3617	1666	46 2	1223	33 8
<u>Amt Wermelskirchen</u>									
266	Dabringhausen	2203	1461	66 3	1422	698	49 1	239	16 8
267	Dhünn	1731	1223	70 7	1195	672	56 3	190	15 9
268	Wermelskirchen, Stadt	15555	9938	63 9	9533	4092	43 0	2159	22 6
269	Rhein-Wupper-Kreis insgesamt	160652	110980	69 1	108253	47241	43 6	30724	28 4
270	Landkreise insgesamt	955063	695905	72 9	678796	310736	45 8	205704	30 3



Gültige Stimmen													Lfd. Nr.	
davon														
F D P		Zentrum		K P D		B H E		B d D		D P		parteilos		
Anzahl	vH	Anzahl	vH	Anzahl	vH	Anzahl	vH	Anzahl	vH	Anzahl	vH	Anz.	vH	
53	13	105	25	1	0	26	6							238
36	15	18	7	1	0	7	3							239
395	30	29	2	2	0	41	3							240
4	3	3	2			3	2							241
234	57	1	0			41	10							242
226	27	8	1			40	4							243
12	13			1	1	2	2							244
6	3	43	23	2	1	5	2							245
123	14	60	7	4	0	38	4							246
57	19	1	0	1	0	18	6							247
17	3	145	29	4	0	13	2							248
3	2	22	15	2	1	3	2							249
13	13	14	14			1	1							250
18	3	202	36	2	0	9	1							251
15	3	73	15	3	0	10	2							252
5746	14	3773	9	666	1	1108	2							253
494	25	10	0	62	3	249	12							254
152	18	16	2	47	5	90	11							255
1164	20	39	0	359	6	813	14							256
1088	16	70	1	228	3	497	7							257
1162	9	156	1	436	3	1129	9							258
1258	19	48	0	550	8	514	7							259
3602	11	215	0	1558	4	1490	4							260
1890	13	194	1	468	3	1121	8							261
1982	21	104	1	578	6	806	8							262
252	20	10	0	39	3	242	20							263
70	3	24	1	65	3	119	6							264
309	8	70	1	98	2	251	6							265
218	15	18	1	67	4	182	12							266
202	16	4	0	16	1	111	9							267
1073	11	176	1	1090	11	943	9							268
14916	13	1154	1	5661	5	8557	7							269
73907	10	28906	4	23031	3	35896	5	616	0	1				270



Lfd. Nr.	Gemeinde	Wahlberechtigte	Wähler	Wahlbeteiligung in vH	insgesamt	C D U			
						C D U		S P D	
						Anzahl	vH	Anzahl	vH
<u>Reg.-Bez. Köln</u>									
1	Krfr. St. Bonn	9 459 6	5 685 2	60 1	5 600 1	2 960 8	52 9	1 131 9	20 2
2	" Köln	4 889 23	2 915 98	59 6	2 876 28	1 334 96	46 4	983 75	34 2
3	Krfr. Städte insgesamt	5 835 19	3 484 50	59 7	3 436 29	1 631 04	47 5	1 096 94	31 9
<u>Ldkr. Bergheim (Erft)</u>									
4	Türnich	8 234	6 347	77 1	6 147	2 336	38 0	2 919	47 5
<u>Amt Bedburg</u>									
5	Bedburg, Stadt	5 704	4 553	79 8	4 405	2 255	51 2	1 503	34 1
6	Lipp	5 69	4 54	79 8	4 36	2 62	60 2	1 20	27 5
<u>Amt Bergheim (Erft)</u>									
7	Bergheim (Erft), Stadt	4 918	3 962	80 6	3 889	1 782	45 7	1 340	34 5
8	Glesch	1 179	992	84 1	936	360	38 6	487	52 0
9	Hüchelhoven	2 619	1 952	74 5	1 907	882	46 3	788	41 3
10	Niederaußem	1 766	1 433	81 1	1 392	533	38 2	708	50 9
11	Oberaßem-Fortuna	3 264	2 526	77 4	2 456	723	29 5	1 448	59 0
12	Paffendorf	6 29	4 95	78 7	4 83	2 73	56 5	1 55	32 1
13	Quadrath-Ichendorf	3 161	2 447	77 4	2 377	918	38 7	1 126	47 4
14	Wiedefeld	2 22	1 94	87 4	1 91	1 09	57 2	57	29 8
<u>Amt Elsdorf</u>									
15	Angelsdorf	3 97	3 21	80 9	3 04	1 65	54 2	93	30 6
16	Elsdorf (Rhld.)	2 617	2 035	77 8	1 966	936	47 5	698	35 5
17	Esch	1 000	757	75 7	720	327	45 3	279	38 8
18	Heppendorf	3 696	3 148	85 2	3 054	1 434	47 0	1 218	39 9
19	Niederembt	8 70	6 75	77 6	6 48	2 91	44 9	283	43 7
20	Oberembt	6 31	4 57	72 4	4 43	2 08	46 9	1 77	39 9
<u>Amt Horrem</u>									
21	Horrem	4 651	3 571	76 8	3 451	1 476	42 7	1 145	33 1
22	Sindorf	1 888	1 548	82 0	1 502	579	38 5	632	42 1
<u>Amt Kerpen</u>									
23	Blatzheim	1 550	1 283	82 8	1 236	759	61 5	366	29 6
24	Buir	1 527	1 249	81 8	1 202	653	54 4	341	28 4
25	Kerpen, Stadt	3 527	2 648	75 1	2 562	1 009	39 4	1 047	40 9
26	Manheim	9 49	7 55	79 6	7 28	364	50 1	218	30 0
27	Mödrath	1 352	1 037	76 7	1 008	470	46 6	409	40 6
<u>Amt Königshoven</u>									
28	Epprath	2 39	1 55	64 9	1 51	60	39 7	74	49 0
29	Kaster, Stadt	4 50	3 68	81 7	3 49	1 73	49 7	1 38	39 5
30	Königshoven	1 554	1 025	66 0	981	566	57 7	301	30 7
31	Morken-Harff	1 271	964	75 8	923	506	54 9	279	30 2
32	Pütz	2 472	1 955	79 1	1 891	1 101	58 2	542	28 7
33	Ldkr. Bergheim (Erft) insgesamt	6 290 6	4 930 6	78 4	4 773 8	2 151 0	45 1	1 889 1	39 6



Gültige Stimmen														Lfd. Nr.
davon														
FDP		Zentrum		KPD		BHE		BdD		DP		parteilos		
Anzahl	vH	Anzahl	vH	Anzahl	vH	Anzahl	vH	Anzahl	vH	Anzahl	vH	Anz.	vH	
10587	18 9			869	1 6	3249	5 8	369	0 6					1
34618	12 0	1273	0 5	11592	4 0	8274	2 9							2
45205	13 1	1273	0 4	12461	3 6	11523	3 4	369	0 1					3
345	5 6	32	0 5	294	4 8	160	2 6	61	1 0					4
357	8 1	26	0 6	64	1 5	169	3 8	31	0 7					5
38	8 7	3	0 6	6	1 4	6	1 4	1	0 2					6
492	12 7	38	1 0	41	1 1	164	4 2	32	0 8					7
38	4 0	4	0 4	15	1 6	30	3 2	2	0 2					8
137	7 2	15	0 8	28	1 4	49	2 6	8	0 4					9
89	6 4	5	0 4	15	1 0	37	2 7	5	0 4					10
146	5 9	23	0 9	72	2 9	40	1 6	4	0 2					11
36	7 5	2	0 4	1	0 2	14	2 9	2	0 4					12
197	8 2	12	0 5	58	2 4	50	2 1	16	0 7					13
6	3 1			3	1 6	14	7 3	2	1 0					14
26	8 6	14	4 6	2	0 7	4	1 3							15
204	10 4	19	1 0	14	0 7	82	4 2	13	0 7					16
47	6 5	44	6 1	9	1 3	12	1 7	2	0 3					17
235	7 7	38	1 2	25	0 8	86	2 8	18	0 6					18
28	4 3	16	2 5	8	1 2	19	2 9	3	0 5					19
49	11 1			2	0 5	6	1 4	1	0 2					20
610	17 7	19	0 6	78	2 3	103	3 0	20	0 6					21
217	14 4	5	0 3	19	1 3	43	2 9	7	0 5					22
62	5 0	12	1 0	8	0 6	26	2 1	3	0 2					23
158	13 1	12	1 0	8	0 7	27	2 2	3	0 2					24
318	12 4	22	0 8	82	3 2	67	2 6	17	0 7					25
95	13 0	6	0 8	9	1 2	32	4 4	4	0 5					26
75	7 4	7	0 7	12	1 2	29	2 9	6	0 6					27
15	9 9	1	0 7					1	0 7					28
27	7 7	1	0 3	3	0 8	4	1 1	3	0 9					29
66	6 7	8	0 8	7	0 7	28	2 9	5	0 5					30
71	7 7	14	1 5	10	1 1	38	4 1	5	0 5					31
110	5 8	31	1 6	24	1 3	62	3 3	21	1 1					32
4294	9 0	429	0 9	917	1 9	1401	2 9	296	0 6					33



Lfd. Nr.	Gemeinde	Wahlberechtigte	Wähler	Wahlbeteiligung in vH	insgesamt				
						C D U		S P D	
						Anzahl	vH	Anzahl	vH
	<u>Ldkr. Bonn</u>								
34	Beuel, Stadt	1 922 7	1 246 9	64 9	1 218 5	6 184	50 9	2 890	23 7
35	Godesberg, Bad, Stadt	3 663 3	2 466 6	67 3	2 423 9	1 193 3	49 3	5 490	22 7
36	Rheinbach, Stadt	3 349	2 649	79 1	2 552	1 451	56 9	4 38	17 2
	<u>Amt Bornheim</u>								
37	Bornheim	7 972	5 172	64 9	4 927	3 253	66 0	9 91	20 1
38	Hersel	3 730	2 464	66 1	2 395	1 484	62 0	4 94	20 6
39	Sechtem	5 519	3 854	69 8	3 699	2 459	66 4	7 79	21 1
	<u>Amt Duisdorf</u>								
40	Alfter	2 991	2 030	67 9	1 924	1 228	63 9	4 42	23 0
41	Buschdorf	336	250	74 4	238	153	64 4	46	19 3
42	Duisdorf	4 598	3 290	71 6	3 215	1 638	50 9	6 64	20 7
43	Gielsdorf	548	407	74 3	385	267	69 3	72	18 7
44	Impekoven	334	248	74 3	235	185	78 7	36	15 3
45	Ippendorf	1 615	1 004	62 2	982	583	59 4	2 18	22 2
46	Lengsdorf	2 058	1 416	68 8	1 392	896	64 4	2 21	15 9
47	Lessenich	746	453	60 7	436	252	57 8	1 08	24 8
48	Ödekoven	671	494	73 6	466	287	61 7	60	12 9
49	Röttgen	649	383	59 0	375	257	68 6	45	12 0
50	Witterschlick	1 948	1 345	69 0	1 300	737	56 8	3 47	26 7
	<u>Amt Meckenheim</u>								
51	Adendorf	662	445	67 2	428	284	66 5	78	18 2
52	Altendorf	389	273	70 2	263	184	70 0	54	20 5
53	Arzdorf	140	115	82 1	114	79	69 2	19	16 7
54	Ersdorf	319	214	67 1	209	147	70 4	37	17 7
55	Fritzdorf	446	392	87 9	383	354	92 4	9	2 3
56	Lüftelberg	364	305	83 8	299	188	62 9	83	27 8
57	Meckenheim, Stadt	1 901	1 401	73 7	1 356	875	64 5	2 35	17 3
58	Merl	205	156	76 1	150	105	70 1	26	17 3
	<u>Amt Ollheim</u>								
59	Buschhoven	574	413	72 0	404	292	72 3	74	18 3
60	Essig	77	57	74 0	57	36	63 1	12	21 0
61	Heimerzheim	1 375	1 076	78 3	1 058	507	47 9	1 81	17 1
62	Ludendorf	259	233	90 0	223	178	79 8	15	6 7
63	Miel	299	217	72 6	206	157	76 1	23	11 2
64	Morenhoven	372	293	78 8	283	188	66 4	57	20 1
65	Odendorf	954	731	76 6	700	388	55 4	1 79	25 6
66	Ollheim	412	303	73 5	292	216	74 0	23	7 9
	<u>Amt Rheinbach, Land</u>								
67	Flerzheim	713	535	75 0	516	322	62 3	1 19	23 1
68	Hilberath	170	144	84 7	137	111	81 1	14	10 2



Gültige Stimmen														Lfd. Nr.
davon														
F D P		Zentrum		K P D		B H E		B d D		D P		parteilos		
Anzahl	vH	Anzahl	vH	Anzahl	vH	Anzahl	vH	Anzahl	vH	Anzahl	vH	Anz.	vH	
1381	11 3	615	5 0	355	2 9	760	6 2							34
4584	18 9	224	0 9	349	1 4	1659	6 8							35
366	14 3	34	1 3	34	1 3	229	9 0							36
280	5 7	88	1 8	43	0 9	272	5 5							37
129	5 4	34	1 4	39	1 6	215	9 0							38
210	5 7	38	1 0	102	2 8	111	3 0							39
110	5 7	31	1 6	16	0 8	97	5 0							40
20	8 4	7	2 9	2	0 8	10	4 2							41
573	17 8	36	1 1	30	0 9	277	8 6							42
25	6 5	12	3 1	1	0 3	8	2 1							43
1	0 4	5	2 1	2	0 9	6	2 6							44
97	9 9	17	1 7	11	1 1	56	5 7							45
147	10 6	8	0 6	4	0 2	116	8 3							46
51	11 7	9	2 1	3	0 6	13	3 0							47
85	18 2	4	0 8	2	0 4	28	6 0							48
30	8 0	2	0 5	2	0 5	39	10 4							49
69	5 3	20	1 5	7	0 5	120	9 2							50
31	7 2	12	2 8	7	1 6	16	3 7							51
15	5 7	2	0 7	1	0 4	7	2 7							52
10	8 8	1	0 9			5	4 4							53
8	3 8	4	1 9	1	0 5	12	5 7							54
8	2 1	1	0 3	5	1 3	6	1 6							55
12	4 0	9	3 0	1	0 3	6	2 0							56
155	11 4	20	1 5	13	1 0	58	4 3							57
11	7 3	5	3 3	1	0 7	2	1 3							58
16	4 0	3	0 7			19	4 7							59
5	8 8	1	1 8			3	5 3							60
62	5 9	250	23 6	8	0 8	50	4 7							61
10	4 5	8	3 6	2	0 9	10	4 5							62
13	6 3	2	1 0	2	1 0	9	4 4							63
15	5 3	5	1 8			18	6 4							64
50	7 1	7	1 0	6	0 9	70	10 0							65
27	9 2	10	3 4			16	5 5							66
28	5 4	7	1 4	4	0 8	36	7 0							67
5	3 6	3	2 2	3	2 2	1	0 7							68



Lfd. Nr.	Gemeinde	Wahlberechtigte	Wähler	Wahlbeteiligung in vH	insgesamt				
						C D U		S P D	
						Anzahl	vH	Anzahl	vH
	noch: Ldkr. Bonn								
69	Neukirchen	747	439	58,8	427	295	69,2	54	12,6
70	Niederdrees	217	155	71,4	147	102	69,3	15	10,2
71	Oberdrees	569	412	72,4	399	261	65,4	63	15,7
72	Queckenberg	297	214	72,1	210	150	71,5	16	7,6
73	Ramershoven	213	169	79,3	168	120	71,5	14	8,3
74	Todenfeld	66	64	97,0	60	52	86,6	3	5,0
75	Wormersdorf	844	676	80,1	664	377	56,8	168	25,3
	<u>Amt Villip</u>								
76	Berkum	424	325	76,7	318	207	65,0	54	17,0
77	Gimmersdorf	231	180	77,9	171	114	66,7	25	14,6
78	Holzem	93	79	84,9	79	69	87,3	4	5,1
79	Ließem	202	161	79,7	155	113	73,0	34	21,9
80	Niederbachem	673	490	72,8	481	278	57,7	159	33,1
81	Oberbachem	279	219	78,5	209	147	70,3	33	15,8
82	Pech	431	238	55,2	232	128	55,1	41	17,7
83	Villip	814	483	59,3	468	250	53,4	123	26,3
84	Werthhoven	255	177	69,4	168	117	69,7	21	12,5
85	Züllighoven	91	60	65,9	56	29	51,8	11	19,6
86	Ldkr. Bonn insgesamt	109001	74438	68,3	72435	40664	56,1	15417	21,3
	<u>Ldkr. Euskirchen</u>								
87	Euskirchen, Stadt	12046	9016	74,8	8701	4842	55,7	1715	19,8
88	Münstereifel, Stadt	2860	2203	77,0	2126	1339	63,0	337	15,9
89	Zülpich, Stadt	3001	2446	81,5	2383	1680	70,6	275	11,6
90	Kommern	1548	1151	74,4	1116	693	62,0	168	15,1
	<u>Amt Frauenberg</u>								
91	Dürscheven	258	204	79,1	201	129	64,1	12	6,0
92	Elsig	315	257	81,5	247	166	67,3	21	8,5
93	Euenheim	479	358	74,7	342	176	51,5	53	15,5
94	Frauenberg	540	363	67,2	354	198	55,9	63	17,8
	<u>Amt Friesheim</u>								
95	Borr	270	191	70,7	188	103	54,8	43	22,9
96	Friesheim	936	699	74,7	677	381	56,3	166	24,5
97	Niederberg	211	155	73,4	152	84	55,2	37	24,3
	<u>Amt Gymnich</u>								
98	Dürmerzheim	649	532	82,0	510	205	40,1	218	42,7
99	Gymnich	2110	1669	79,1	1601	803	50,2	525	32,8
	<u>Amt Kuchenheim</u>								
100	Esch	340	290	85,3	288	154	53,6	34	11,8
101	Flamersheim	887	650	73,3	605	340	56,1	116	19,2



Gültige Stimmen														Lfd. Nr.
davon														
FDP		Zentrum		K P D		B H E		B d D		D P		parteilos		
Anzahl	vH	Anzahl	vH	Anzahl	vH	Anzahl	vH	Anzahl	vH	Anzahl	vH	Anz.	vH	
52	12 2	9	2 1	1	0 2	16	3 7							69
12	8 2	1	0 7	2	1 4	15	10 2							70
41	10 3	11	2 8	1	0 3	22	5 5							71
32	15 2	5	2 4			7	3 3							72
12	7 1	1	0 6	1	0 6	20	11 9							73
4	6 7			1	1 7									74
70	10 5	5	0 8	12	1 8	32	4 8							75
25	7 9	5	1 6	1	0 3	26	8 2							76
14	8 2	6	3 5	1	0 6	11	6 4							77
5	6 3	1	1 3											78
5	3 2	1	0 6			2	1 3							79
20	4 2	6	1 2	7	1 5	11	2 3							80
11	5 3	3	1 4	1	0 5	14	6 7							81
32	13 8	2	0 9	3	1 3	26	11 2							82
51	10 9	7	1 5	12	2 6	25	5 3							83
5	3 0	3	1 8	3	1 7	19	11 3							84
9	16 1	3	5 4			4	7 1							85
9039	12 5	1603	2 2	1102	1 5	4610	6 4							86
1430	16 4			213	2 4	438	5 0	63	0 7					87
281	13 2			22	1 0	128	6 0	19	0 9					88
330	13 8			20	0 8	65	2 7	13	0 5					89
134	12 0			14	1 3	86	7 7	21	1 9					90
44	21 9			1	0 5	13	6 5	2	1 0					91
49	19 8			3	1 2	8	3 2							92
78	22 6			4	1 1	27	7 9	4	1 2					93
49	13 8			2	0 6	40	11 3	2	0 6					94
32	17 0					9	4 8	1	0 5					95
63	9 3			3	0 4	54	8 0	10	1 5					96
20	13 2			1	0 7	10	6 6							97
35	6 9			10	2 0	37	7 3	5	1 0					98
111	6 9			34	2 1	114	7 1	14	0 9					99
60	20 8					37	12 8	3	1 0					100
95	15 7			4	0 7	47	7 8	3	0 5					101



Lfd. Nr.	Gemeinde	Wahlberechtigte	Wähler	Wahlbeteiligung in vH	insgesamt				
						C D U		S P D	
						Anzahl	vH	Anzahl	vH
	noch: Ldkr. Euskirchen								
1 0 2	Großbüllesheim	579	411	71 0	404	271	67 1	67	16 6
1 0 3	Kirchheim	1131	759	67 1	743	450	60 6	110	14 8
1 0 4	Kleinbüllesheim	335	255	76 1	248	147	59 2	48	19 4
1 0 5	Kuchenheim	1635	1155	70 6	1128	587	52 1	287	25 4
1 0 6	Niederkastenholz	173	132	76 3	130	105	80 8	19	14 6
1 0 7	Palmersheim	430	343	79 8	335	221	66 0	57	17 0
1 0 8	Roitzheim	433	299	69 1	291	141	48 5	81	27 8
1 0 9	Schweinheim	205	163	79 5	162	123	75 9	4	2 5
1 1 0	Stotzheim	1351	953	70 5	920	521	56 5	259	28 2
1 1 1	Straßfeld	202	164	81 2	162	105	64 8	25	15 4
1 1 2	Weidesheim	286	220	76 9	212	116	54 7	31	14 6
1 1 3	Wüschheim	316	230	72 8	219	146	66 7	39	17 8
	<u>Amt Lechenich</u>								
1 1 4	Dorweiler	153	114	74 5	113	82	72 6	10	8 8
1 1 5	Erp	1148	894	77 9	867	526	60 7	225	26 0
1 1 6	Lechenich, Stadt	3417	2539	74 3	2469	1434	58 2	524	21 2
1 1 7	Pingsheim	310	231	74 5	217	144	66 3	32	14 7
	<u>Amt Liblar</u>								
1 1 8	Bliesheim	1527	1223	80 1	1172	766	65 4	229	19 5
1 1 9	Kierdorf	1226	1045	85 2	999	341	34 1	505	50 6
1 2 0	Liblar	4044	3215	79 5	3061	1290	42 2	1170	38 2
	<u>Amt Münstereifel, Land</u>								
1 2 1	Arloff	883	633	71 7	609	360	59 0	120	19 7
1 2 2	Effelsberg	360	295	81 9	276	214	77 6	11	4 0
1 2 3	Houwerath	677	524	77 4	497	408	82 1	42	8 5
1 2 4	Iversheim	612	467	76 3	457	260	56 8	123	26 9
1 2 5	Mahlberg	259	219	84 6	207	168	81 3	11	5 3
1 2 6	Mutscheid	960	755	78 6	723	529	73 1	59	8 2
1 2 7	Rupperath	242	200	82 6	186	159	85 6	6	3 2
1 2 8	Schönau	453	352	77 7	339	225	66 5	10	2 9
	<u>Amt Satzvey-Wachendorf-Enzen</u>								
1 2 9	Antweiler	455	346	76 0	343	220	64 1	63	18 4
1 3 0	Billig	226	166	73 5	161	112	69 6	26	16 1
1 3 1	Enzen	334	258	77 2	252	140	55 5	28	11 1
1 3 2	Eschweiler	158	125	79 1	124	75	60 5	12	9 7
1 3 3	Kalkar	79	74	93 7	72	33	45 8	24	33 3
1 3 4	Kreuzweingarten-Rheder	394	308	78 2	300	214	71 4	51	17 0
1 3 5	Lessenich-Rißdorf	382	278	72 8	265	185	69 7	24	9 1
1 3 6	Linzenich-Lövenich	322	283	87 9	278	207	74 5	20	7 2
1 3 7	Obergartzem	279	199	71 3	195	88	45 1	53	27 2
1 3 8	Satzvey-Firmenich	732	569	77 7	556	285	51 3	104	18 7



Gültige Stimmen														Lfd. Nr.
davon														
F D P		Zentrum		K P D		B H E		B d D		D P		parteilos		
Anzahl	vH	Anzahl	vH	Anzahl	vH	Anzahl	vH	Anzahl	vH	Anzahl	vH	Anz.	vH	
26	6 4			2	0 5	36	8 9	2	0 5					102
107	14 4			14	1 9	47	6 3	15	2 0					103
22	8 9			4	1 6	24	9 7	3	1 2					104
158	14 0			17	1 5	74	6 6	5	0 4					105
1	0 8					5	3 8							106
43	12 8					12	3 6	2	0 6					107
31	10 7			10	3 4	26	8 9	2	0 7					108
15	9 3					20	12 3							109
96	10 4			8	0 9	30	3 3	6	0 7					110
22	13 6					10	6 2							111
28	13 2			1	0 5	35	16 5	1	0 5					112
8	3 7			2	0 9	20	9 1	4	1 8					113
13	11 5			1	0 9	6	5 3	1	0 9					114
71	8 1			4	0 5	39	4 5	2	0 2					115
321	13 0			30	1 2	137	5 5	23	0 9					116
29	13 4			1	0 5	11	5 1							117
72	6 1			14	1 2	88	7 5	3	0 3					118
57	5 7			22	2 2	72	7 2	2	0 2					119
295	9 6			110	3 6	180	5 9	16	0 5					120
82	13 5			11	1 8	32	5 3	4	0 7					121
19	6 9			4	1 4	26	9 4	2	0 7					122
34	6 8			4	0 8	6	1 2	3	0 6					123
52	11 4					19	4 2	3	0 7					124
11	5 3			1	0 4	12	5 8	4	1 9					125
107	14 8			6	0 8	18	2 5	4	0 6					126
16	8 6			1	0 5	3	1 6	1	0 5					127
74	21 8			4	1 1	24	7 1	2	0 6					128
45	13 1			2	0 6	13	3 8							129
15	9 3			3	1 9	5	3 1							130
44	17 5			1	0 4	33	13 1	6	2 4					131
31	25 0					6	4 8							132
4	5 6			4	5 6	7	9 7							133
22	7 3			4	1 3	4	1 3	5	1 7					134
37	14 0			2	0 8	13	4 9	4	1 5					135
25	9 0					22	7 9	4	1 4					136
32	16 4			6	3 1	14	7 2	2	1 0					137
116	20 9			4	0 7	44	7 9	3	0 5					138



Lfd. Nr.	Gemeinde	Wahlberechtigte	Wähler	Wahlbeteiligung in vH	insgesamt				
						C D U		S P D	
						Anzahl	vH	Anzahl	vH
	noch: Ldkr. Euskirchen								
1 39	Schwerfen	664	495	74 5	482	222	46 1	146	30 3
1 40	Ülpnich	425	323	76 0	315	188	59 6	49	15 6
1 41	Wachendorf	269	208	77 3	205	162	79 0	18	8 8
1 42	Weiler am Berge	154	134	87 0	128	89	69 4	23	18 0
1 43	Wiskirchen	478	327	68 4	318	151	47 6	82	25 7
	<u>Amt Sinzenich</u>								
1 44	Langendorf	181	145	80 1	145	113	78 0	8	5 5
1 45	Merzenich	135	118	87 4	112	83	74 0	7	6 3
1 46	Sinzenich	656	527	80 3	507	332	65 4	111	21 9
	<u>Amt Weilerswist-Lommersum</u>								
1 47	Lommersum	1726	1369	79 3	1338	742	55 6	361	26 9
1 48	Metternich	632	388	61 4	375	260	69 4	74	19 7
1 49	Müggenhausen	278	171	61 5	165	98	59 4	32	19 4
1 50	Vernich	1138	930	81 7	905	401	44 4	392	43 3
1 51	Weilerswist	1846	1532	83 0	1500	521	34 8	706	47 0
	<u>Amt Zülpich, Land</u>								
1 52	Bessenich	319	238	74 6	232	130	56 0	71	30 6
1 53	Nemmenich	423	348	82 3	340	243	71 5	48	14 1
1 54	Oberelvenich	151	110	72 8	108	70	64 8	14	13 0
1 55	Rövenich	205	162	79 0	162	98	60 5	10	6 2
1 56	Weiler in der Ebene	202	169	83 7	162	99	61 2	22	13 6
1 57	Wichterich	984	707	71 8	677	404	59 7	115	17 0
1 58	Ldkr. Euskirchen insges.	64024	48981	76 5	47359	27097	57 2	10581	22 3
	<u>Ldkr. Köln</u>								
1 59	Brühl, Stadt	21922	15507	70 7	15113	7629	50 5	4915	32 5
1 60	Frechen, Stadt	15144	12152	80 2	11793	4788	40 6	5325	45 2
1 61	Brauweiler	3339	2583	77 4	2497	1304	52 3	725	29 0
1 62	Hürth	27343	20005	73 2	19316	8452	43 7	7575	39 2
1 63	Lövenich	10818	8079	74 7	7896	4013	50 9	2274	28 8
1 64	Rondorf	14883	10658	71 6	10416	4893	46 9	3203	30 8
1 65	Stommeln	2337	1745	74 7	1702	1036	60 8	452	26 6
	<u>Amt Pulheim</u>								
1 66	Geyen	736	589	80 0	577	330	57 2	195	33 8
1 67	Pulheim	2595	1906	73 4	1861	699	37 5	975	52 4
1 68	Sinnersdorf	1460	1121	76 8	1102	641	58 1	372	33 8
	<u>Amt Wesseling</u>								
1 69	Berzdorf	1595	1160	72 7	1107	537	48 4	336	30 4
1 70	Wesseling	8476	6314	74 5	6097	2878	47 3	1879	30 9
1 71	Ldkr. Köln insgesamt	110648	81819	73 9	79477	37200	46 9	28226	35 5



Gültige Stimmen													Lfd. Nr.	
davon														
F D P		Zentrum		K P D		B H E		B d D		D P		parteilos		
Anzahl	vH	Anzahl	vH	Anzahl	vH	Anzahl	vH	Anzahl	vH	Anzahl	vH	Anz.	vH	
64	13 3			6	1 2	42	8 7	2	0 4					139
90	15 9			2	0 6	23	7 3	3	1 0					140
18	8 8			1	0 5	6	2 9							141
12	9 4					2	1 6	2	1 6					142
43	13 5			3	0 9	32	10 1	7	2 2					143
10	6 9			3	2 0	11	7 6							144
14	12 5			3	2 7	3	2 7	2	1 8					145
33	6 5			8	1 6	15	3 0	8	1 6					146
126	9 4			14	1 0	85	6 4	10	0 7					147
18	4 6					20	5 3	3	0 8					148
20	12 1			1	0 6	14	8 5							149
59	6 5			14	1 5	30	3 3	9	1 0					150
118	7 9			20	1 3	124	8 3	11	0 7					151
25	10 8					4	1 7	2	0 9					152
29	8 5			1	0 3	13	3 8	6	1 8					153
10	9 3			4	3 7	9	8 3	1	0 9					154
34	21 0					19	11 7	1	0 6					155
8	4 9			1	0 6	31	19 1	1	0 6					156
81	12 0			6	0 9	68	10 0	3	0 4					157
5764	12 2			715	1 5	2837	6 0	365	0 8					158
1010	6 7			437	2 9	1033	6 8	89	0 6					159
663	5 6			465	3 9	433	3 7	119	1 0					160
298	11 9			25	1 0	130	5 2	15	0 6					161
1269	6 6			989	5 1	866	4 5	165	0 9					162
1122	14 2			146	1 8	309	3 9	32	0 4					163
1272	12 2			538	5 2	465	4 5	45	0 4					164
66	3 9			16	0 9	115	6 8	17	1 0					165
26	4 5			6	1 0	20	3 5							166
74	4 0			29	1 6	75	4 0	9	0 5					167
41	3 7			15	1 4	26	2 4	7	0 6					168
56	5 1			21	1 9	153	13 8	4	0 4					169
570	9 3			353	5 7	373	6 1	44	0 7					170
6467	8 1			3040	3 8	3998	5 0	546	0 7					171



Lfd. Nr.	Gemeinde	Wahlberechtigte	Wähler	Wahlbeteiligung in vH	insgesamt				
						C D U		S P D	
						Anzahl	vH	Anzahl	vH
<u>Oberbergischer Kreis</u>									
172	Bergneustadt, Stadt	4747	3560	75 0	3466	1042	30 1	1285	37 1
173	Gummersbach, Stadt	22103	15208	68 8	14879	4775	32 2	5091	34 2
174	Denklingen	4193	2571	61 3	2485	1269	51 1	582	23 4
175	Drabenderhöhe	5988	4186	69 9	4086	1182	29 0	1723	42 2
176	Eckenhagen	4765	2874	60 3	2802	1116	39 9	697	24 9
177	Gimborn	4188	3061	73 1	2984	945	31 8	1150	38 5
178	Lieberhausen	2754	2153	78 2	2112	847	40 2	549	25 9
179	Marienberghausen	3056	2004	65 6	1949	759	38 9	461	23 7
180	Marienneide	4969	3749	75 4	3704	1510	40 7	832	22 5
181	Morsbach	4371	3459	79 1	3403	2102	61 8	606	17 8
182	Nümbrecht	3642	2346	64 4	2299	971	42 2	606	26 3
183	Ründeroth	5082	3659	72 0	3569	1321	37 1	1078	30 2
184	Waldbrol	7765	5144	66 2	4949	2207	44 7	1256	25 3
185	Wiehl	6736	4436	65 9	4314	1263	29 3	1617	37 5
186	Oberbergischer Kreis insgesamt	84359	58410	69 2	57001	21309	37 3	17533	30 8
<u>Rhein.-Berg. Kreis</u>									
187	Bensberg, Stadt	17116	12084	70 6	11814	6234	52 7	2984	25 3
188	Bergisch Gladbach, Stadt	24295	18032	74 2	17602	8881	50 5	4571	26 0
189	Porz a. Rhein, Stadt	24509	16406	66 9	15973	6693	41 9	5370	33 6
190	Wipperfürth, Stadt	7208	5620	78 0	5496	3605	65 6	880	16 0
191	Klüppelberg	4025	3151	78 3	3106	1964	63 3	404	13 0
192	Lindlar	6891	5294	76 8	5200	2802	53 9	1095	21 1
193	Odenthal	4496	3403	75 7	3306	2003	60 5	663	20 1
194	Overath	6785	5430	80 0	5275	3157	59 9	1049	19 9
195	Rösrath	8559	5684	66 4	5588	1745	31 2	1764	31 6
<u>Amt Engelskirchen</u>									
196	Engelskirchen	4463	3753	84 1	3679	2010	54 6	958	26 0
197	Hohkeppel	1220	942	77 2	919	575	62 6	122	13 3
<u>Amt Kürten</u>									
198	Bechen	1357	1104	81 4	1071	719	67 1	88	8 2
199	Kürten	2380	1895	79 6	1844	1257	68 1	239	13 0
200	Olpe	1271	1083	85 2	1063	717	67 4	58	5 5
201	Wipperfeld	817	749	91 7	741	631	85 2	23	3 1
202	Rhein.-Berg. Kreis insgesamt	115392	84630	73 3	82677	42993	52 0	20268	24 5
<u>Siegbkreis</u>									
203	Honnef, Stadt	10762	7563	70 3	7346	4168	56 8	1021	13 9



Gültige Stimmen														Lfd. Nr.
davon														
FDP		Zentrum		KPD		BHE		BdD		DP		parteilos		
Anzahl	vH	Anzahl	vH	Anzahl	vH	Anzahl	vH	Anzahl	vH	Anzahl	vH	Anz.	vH	
802	23 1	72	2 1	64	1 8	201	5 8							172
3412	22 9	311	2 1	230	1 5	1060	7 1							173
416	16 7	20	0 8	37	1 5	161	6 5							174
823	20 1	38	0 9	57	1 4	263	6 4							175
622	22 2	77	2 7	43	1 5	247	8 8							176
522	17 5	93	3 1	49	1 6	225	7 5							177
454	21 5	36	1 7	51	2 4	175	8 3							178
415	21 3	10	0 5	24	1 2	280	14 4							179
743	20 1	342	9 2	26	0 7	251	6 8							180
361	10 6	142	4 2	131	3 8	61	1 8							181
507	22 1	7	0 3	18	0 8	190	8 3							182
646	18 1	56	1 5	61	1 7	407	11 4							183
954	19 3	71	1 4	43	0 9	418	8 4							184
949	22 0	62	1 4	55	1 3	368	8 5							185
11626	20 4	1337	2 3	889	1 6	4307	7 6							186
1598	13 5	233	2 0	340	2 9	425	3 6							187
2348	13 3	206	1 2	517	2 9	1079	6 1							188
1892	11 8	168	1 1	362	2 3	1488	9 3							189
540	9 8	139	2 5	47	0 9	285	5 2							190
327	10 5	170	5 5	27	0 8	214	6 9							191
421	8 1	430	8 2	24	0 5	428	8 2							192
310	9 4	63	1 9	73	2 2	194	5 9							193
464	8 8	159	3 0	60	1 1	386	7 3							194
1518	27 2	38	0 7	254	4 5	269	4 8							195
414	11 3	91	2 5	67	1 8	139	3 8							196
83	9 0	54	5 8	9	1 0	76	8 3							197
62	5 8	59	5 5	5	0 5	138	12 9							198
89	4 8	112	6 1	5	0 3	142	7 7							199
73	6 9	30	2 8	1	0 1	184	17 3							200
12	1 6	26	3 5	3	0 4	46	6 2							201
10151	12 3	1978	2 4	1794	2 2	5493	6 6							202
949	12 9	106	1 4	153	2 1	872	11 9	77	1 0					203



Lfd. Nr.	Gemeinde	Wahlberechtigte	Wähler	Wahlbeteiligung in vH	insgesamt				
						C D U		S P D	
						Anzahl	vH	Anzahl	vH
	noch: Siegkreis								
204	Königswinter, Stadt	5110	3601	70 5	3493	1785	51 0	633	18 1
205	Siegburg, Stadt	19956	14331	71 8	14044	6274	44 7	3235	23 0
206	Troisdorf, Stadt	10366	7732	74 6	7566	3540	46 8	2042	26 9
207	Eitorf	8257	5964	72 2	5785	2690	46 5	1323	22 8
208	Hennef (Sieg)	8195	6087	74 3	5965	2757	46 2	1409	23 6
209	Herchen	3382	2192	64 8	2121	632	29 8	887	41 8
210	Much	4717	3775	80 0	3681	2325	63 1	374	10 2
211	Sieglar	10825	7673	70 9	7374	3659	49 6	2026	27 5
212	Uckerath	2919	2244	76 9	2175	1048	48 1	567	26 1
213	Wahlscheid	2775	1911	68 9	1890	500	26 4	471	24 9
	<u>Amt Dattenfeld</u>								
214	Dattenfeld	2857	2170	76 0	2119	1055	49 9	467	22 0
215	Rosbach	4257	2710	63 7	2646	697	26 4	1353	51 1
	<u>Amt Königswinter, Land</u>								
216	Ägidienberg	1370	845	61 7	831	541	65 2	163	19 6
217	Ittenbach	1012	830	82 0	811	494	60 9	107	13 2
	<u>Amt Lauthausen</u>								
218	Altenbödingen	432	328	75 9	317	158	49 9	77	24 3
219	Braschoß	1300	939	72 2	912	450	49 3	183	20 1
220	Happerschoß	968	757	78 2	733	321	43 8	149	20 3
221	Lauthausen	639	500	78 2	487	280	57 6	79	16 2
	<u>Amt Lohmar</u>								
222	Altenrath	761	512	67 2	496	236	47 7	117	23 5
223	Breidt	400	317	79 3	311	196	63 1	36	11 6
224	Halberg	632	462	73 1	454	262	57 6	57	12 6
225	Inger	629	454	72 2	441	274	62 1	44	10 0
226	Lohmar	1878	1302	69 3	1263	586	46 3	194	15 3
227	Scheiderhöhe	663	465	70 1	455	232	51 0	54	11 9
	<u>Amt Menden (Rhld.)</u>								
228	Buisdorf	1114	756	67 9	718	273	38 1	227	31 6
229	Hangelar	2471	1820	73 7	1778	1079	60 7	270	15 2
230	Holzlar	893	659	73 8	637	286	44 9	235	36 9
231	Meindorf	471	379	80 5	365	182	49 8	63	17 3
232	Menden (Rhld.)	3672	2612	71 1	2536	887	35 0	895	35 3
233	Niederpleis	1285	813	63 3	781	392	50 2	270	34 6
234	Siegburg-Mülldorf	1730	1257	72 7	1209	577	47 8	299	24 7
	<u>Amt Neunkirchen</u>								
235	Neunkirchen	2479	1979	79 8	1937	1003	51 7	150	7 7
236	Seelscheid	1601	1147	71 6	1133	487	42 9	132	11 7
	<u>Amt Niederkassel</u>								
237	Lülsdorf	1444	1007	69 7	974	467	48 0	206	21 2



Gültige Stimmen														Lfd. Nr.
davon														
F D P		Zentrum		K P D		B H E		B d D		D P		parteilos		
Anzahl	vH	Anzahl	vH	Anzahl	vH	Anzahl	vH	Anzahl	vH	Anzahl	vH	Anz.	vH	
478	13 7	128	3 7	37	1 1	400	11 5	32	0 9					204
1742	12 4	1516	10 8	263	1 9	939	6 7	75	0 5					205
734	9 7	701	9 3	113	1 5	399	5 3	37	0 5					206
344	5 9	895	15 5	55	1 0	461	8 0	17	0 3					207
553	9 3	789	13 2	40	0 7	385	6 5	32	0 5					208
295	13 9	127	6 0	59	2 8	109	5 1	12	0 6					209
166	4 5	304	8 3	16	0 4	467	12 7	29	0 8					210
338	4 6	932	12 6	107	1 5	273	3 7	39	0 5					211
111	5 1	269	12 4	30	1 4	145	6 7	5	0 2					212
525	27 8	72	3 8	32	1 7	277	14 7	13	0 7					213
121	5 7	327	15 4	26	1 2	118	5 6	5	0 2					214
328	12 4	18	0 7	56	2 1	180	6 8	14	0 5					215
48	5 8	28	3 3	5	0 6	44	5 3	2	0 2					216
76	9 4	23	2 8	3	0 4	104	12 8	4	0 5					217
14	4 4	40	12 6	10	3 2	16	5 0	2	0 6					218
35	3 8	120	13 2	6	0 7	115	12 6	3	0 3					219
24	3 3	148	20 2	10	1 4	72	9 8	9	1 2					220
23	4 7	76	15 6	1	0 2	26	5 3	2	0 4					221
19	3 8	42	8 5	6	1 2	65	13 1	11	2 2					222
14	4 5	49	15 7	2	0 6	14	4 5							223
24	5 3	53	11 7	10	2 2	42	9 3	6	1 3					224
32	7 3	37	8 4	1	0 2	49	11 1	4	0 9					225
135	10 7	132	10 5	26	2 1	170	13 5	20	1 6					226
30	6 6	81	17 8	1	0 2	50	11 0	7	1 5					227
47	6 5	125	17 4	12	1 7	24	3 3	10	1 4					228
158	8 9	109	6 1	5	0 3	139	7 8	18	1 0					229
29	4 6	20	3 1	6	0 9	53	8 3	8	1 3					230
15	4 1	41	11 2	16	4 4	43	11 8	5	1 4					231
91	3 6	455	17 9	67	2 6	134	5 3	7	0 3					232
39	5 0	29	3 7	10	1 3	36	4 6	5	0 6					233
81	6 7	148	12 2	11	0 9	78	6 5	15	1 2					234
81	4 2	521	26 9	5	0 3	160	8 3	17	0 9					235
329	29 0	24	2 1	2	0 2	156	13 8	3	0 3					236
63	6 5	130	13 3	17	1 7	78	8 0	13	1 3					237



Lfd. Nr.	Gemeinde	Wahlberechtigte	Wähler	Wahlbeteiligung in vH	insgesamt	C D U				S P D	
						C D U		S P D			
						Anzahl	vH	Anzahl	vH		
	noch: Siegkreis										
238	Mondorf	1839	1338	72,8	1258	624	49,6	150	11,9		
239	Niederkassel	918	700	76,3	675	345	51,2	127	18,8		
240	Rheidt	1974	1266	64,1	1215	576	47,5	253	20,8		
241	Stockem und Uckendorf	298	234	78,5	226	120	53,1	30	13,3		
	<u>Amt Oberkassel</u>										
242	Heisterbacherrott	505	340	67,3	334	141	42,2	85	25,4		
243	Niederdollendorf	1396	991	71,0	955	413	43,1	193	20,2		
244	Oberdollendorf	2531	1880	74,2	1842	947	51,4	457	24,8		
245	Oberkassel(Siegkreis)	3639	2564	70,5	2507	1140	45,5	506	20,2		
	<u>Amt Oberpleis</u>										
246	Oberpleis	4318	3032	70,2	2966	1675	56,6	467	15,7		
247	Stieldorf	2376	1409	59,3	1358	712	52,4	214	15,8		
	<u>Amt Ruppichteroth</u>										
248	Ruppichteroth	2889	1981	68,6	1950	902	46,3	347	17,8		
249	Winterscheid	987	766	77,6	749	365	48,8	87	11,6		
250	Siegkreis insgesamt	145892	104594	71,7	101819	48753	47,9	22731	22,3		
251	Landkreise insgesamt	692222	502178	72,5	488506	239526	49,0	133647	27,4		



Gültige Stimmen														Lfd. Nr.
davon														
F D P		Zentrum		K P D		B H E		B d D		D P		parteilos		
Anzahl	vH	Anzahl	vH	Anzahl	vH	Anzahl	vH	Anzahl	vH	Anzahl	vH	Anz.	vH	
40	3 2	319	25 4	9	0 7	113	9 0	3	0 2					238
38	5 6	102	15 1	9	1 3	50	7 4	4	0 6					239
77	6 3	215	17 7	9	0 7	80	6 6	5	0 4					240
10	4 4	28	12 4	2	0 8	32	14 2	4	1 8					241
27	8 1	55	16 5			15	4 5	11	3 3					242
138	14 5	124	13 0	13	1 4	63	6 6	11	1 2					243
177	9 6	172	9 3	11	0 6	66	3 6	12	0 7					244
499	19 9	174	6 9	32	1 3	138	5 5	18	0 7					245
146	4 9	285	9 6	22	0 7	359	12 1	12	0 4					246
64	4 7	247	18 2	7	0 5	96	7 1	18	1 3					247
133	6 8	276	14 2	18	0 9	252	12 9	22	1 1					248
14	1 9	180	24 0	4	0 5	87	11 6	12	1 6					249
9454	9 3	10792	10 6	1355	1 3	8044	7 9	690	0 7					250
56795	11 6	16139	3 3	9812	2 0	30690	6 3	1897	0 4					251



Lfd. Nr.	Gemeinde	Wahlberechtigte	Wähler	Wahlbeteiligung in vH	insgesamt	C D U		S P D	
						Anzahl	vH	Anzahl	vH
						<u>Reg.-Bez. Aachen</u>			
1	Krfr. St. Aachen	1 023 76	7 204 4	70 4	7 075 5	3 788 3	53 5	2 011 2	28 4
<u>Ldkr. Aachen</u>									
2	Alsdorf, Stadt	1 595 4	1 186 4	74 4	1 140 1	53 79	47 2	3 893	34 1
3	Eschweiler, Stadt	2 511 3	1 793 5	71 4	1 745 9	8 253	47 2	6 806	39 0
4	Herzogenrath, Stadt	6 47 5	4 920	76 0	4 722	2 413	51 2	1 549	32 8
5	Stolberg (Rhld.), Stadt	2 294 4	1 648 8	71 9	1 598 0	8 286	51 8	4 711	29 5
6	Würselen, Stadt	1 212 4	888 5	73 3	853 7	4 061	47 5	3 206	37 6
7	Bardenberg	3 819	3 185	83 4	3 064	1 554	50 7	1 069	34 9
8	Brand	5 725	4 600	80 3	4 411	2 579	58 4	1 061	24 1
9	Broichweiden	5 723	4 185	73 1	4 030	2 223	55 2	1 117	27 7
10	Eilendorf	7 346	5 494	74 8	5 274	2 889	54 9	1 405	26 6
11	Gressenich	4 974	3 857	77 5	3 678	1 969	53 5	1 167	31 7
12	Haaren	3 403	2 518	74 0	2 405	1 197	49 8	871	36 2
13	Höngen	7 213	5 407	75 0	5 190	2 700	52 1	1 648	31 8
14	Kinzweiler	2 011	1 634	81 3	1 560	839	53 8	538	34 5
15	Kohlscheid	9 565	7 876	82 3	7 517	3 799	50 6	2 789	37 1
16	Kornelimünster	4 229	3 119	73 8	2 998	1 662	55 5	543	18 1
17	Laurensberg	4 146	3 245	78 3	3 158	1 948	61 7	594	18 8
18	Merkstein	8 710	6 539	75 1	6 276	2 587	41 2	2 649	42 2
19	Richterich	3 299	2 730	82 8	2 628	1 490	56 7	757	28 8
20	Walheim	3 318	2 573	77 5	2 450	1 491	60 8	400	16 3
21	Ldkr. Aachen insgesamt	1 560 91	1 170 54	75 0	1 127 38	5 731 9	50 9	3 677 3	32 6
<u>Ldkr. Düren</u>									
22	Düren, Stadt	2 795 3	1 744 1	62 4	1 707 7	8 384	49 0	4 826	28 3
<u>Amt Birgel</u>									
23	Berzbuir-Kufferath	385	293	76 1	280	165	58 9	79	28 2
24	Birgel	804	570	70 9	538	260	48 4	214	39 8
25	Gürzenich	2 537	1 835	72 3	1 782	1 010	56 6	535	30 0
26	Lendersdorf-Krauthausen	2 465	1 914	77 6	1 828	1 027	56 2	563	30 8
<u>Amt Birkesdorf</u>									
27	Birkesdorf	4 503	3 350	74 4	3 219	1 582	49 1	1 181	36 7
28	Huchem-Stammeln	1 114	878	78 8	857	454	53 0	254	29 6
29	Selhausen	110	88	80 0	87	55	63 3	20	23 0
<u>Amt Echts</u>									
30	Echts-Konzendorf	707	557	78 8	535	355	66 4	127	23 7
31	Geich b. Echts	242	234	96 7	223	151	67 8	48	21 5
32	Merode	236	210	89 0	197	138	70 0	47	23 9
33	Schlich-D'horn	1 023	781	76 3	745	509	68 3	192	25 8



Gültige Stimmen														Lfd. Nr.
davon														
F D P		Zentrum		K P D		B H E		B d D		D P		parteilos		
Anzahl	vH	Anzahl	vH	Anzahl	vH	Anzahl	vH	Anzahl	vH	Anzahl	vH	Anz.	vH	
7518	10 6	1205	1 7	1951	2 8	1670	2 4	416	0 6					1
842	7 4	139	1 2	729	6 4	354	3 1	65	0 6					2
1024	5 9	224	1 3	825	4 7	327	1 9							3
330	7 0	82	1 7	238	5 0	89	1 9	21	0 4					4
1709	10 7	211	1 3	603	3 8	460	2 9							5
484	5 7	137	1 6	388	4 5	214	2 5	47	0 6					6
110	3 6	91	3 0	176	5 7	42	1 4	22	0 7					7
475	10 8	76	1 7	139	3 2	81	1 8							8
299	7 4	169	4 2	100	2 5	98	2 4	24	0 6					9
519	9 8	76	1 4	272	5 2	113	2 1							10
356	9 7	65	1 8	62	1 7	59	1 6							11
136	5 7	25	1 0	137	5 7	39	1 6							12
282	5 4	49	0 9	188	3 6	301	5 8	22	0 4					13
68	4 4	13	0 8	38	2 4	60	3 8	4	0 3					14
332	4 4	86	1 1	378	5 0	73	1 0	58	0 8					15
618	20 6	57	1 9	76	2 5	42	1 4							16
380	12 0	57	1 8	75	2 4	85	2 7	19	0 6					17
221	3 5	50	0 8	429	6 8	311	5 0	29	0 5					18
124	4 7	47	1 8	96	3 7	61	2 3	53	2 0					19
312	12 7	139	5 7	38	1 6	70	2 9							20
8621	7 6	1793	1 6	4987	4 4	2881	2 6	364	0 3					21
2104	12 3	562	3 3	496	2 9	608	3 6	97	0 6					22
21	7 5	4	1 4			10	3 6	1	0 4					23
40	7 4	11	2 0	7	1 3	5	0 9	1	0 2					24
133	7 5	30	1 7	30	1 7	37	2 1	7	0 4					25
117	6 4	61	3 3	22	1 2	34	1 9	4	0 2					26
197	6 1	64	2 0	100	3 1	73	2 3	22	0 7					27
64	7 5	14	1 6	36	4 2	32	3 7	3	0 4					28
9	10 3	2	2 3	1	1 1									29
18	3 4	22	4 1	7	1 3	6	1 1							30
6	2 7	8	3 6			7	3 1	3	1 3					31
2	1 0	9	4 6	1	0 5									32
17	2 3	13	1 7	7	1 0	6	0 8	1	0 1					33



Lfd. Nr.	Gemeinde	Wahlberechtigte	Wähler	Wahlbeteiligung in vH	insgesamt				
						C D U		S P D	
						Anzahl	vH	Anzahl	vH
	noch: Ldkr. Düren								
	<u>Amt Kreuzau</u>								
34	Bogheim	95	73	76 8	67	46	68 6	18	26 9
35	Boich-Leversbach	520	366	70 4	349	233	66 8	67	19 2
36	Drove	824	646	78 3	623	413	66 3	136	21 8
37	Kreuzau	1932	1500	77 6	1442	993	68 9	322	22 3
38	Niederau	1084	981	90 5	942	684	72 5	172	18 3
39	Stockheim	553	388	70 2	373	232	62 3	96	25 8
40	Thum	210	161	76 7	157	132	84 0	13	8 3
41	Üdingen	256	175	68 4	166	118	71 1	32	19 3
42	Winden	1009	812	80 5	774	425	54 8	275	35 5
	<u>Amt Langerwehe</u>								
43	Jüngersdorf	515	371	72 0	359	219	61 0	93	25 9
44	Langerwehe	2086	1713	82 1	1630	902	55 4	471	28 9
45	Weisweiler	2440	1845	75 6	1751	734	42 0	568	32 4
46	Wenau	911	714	78 4	691	229	33 1	391	56 6
	<u>Amt Lucherberg</u>								
47	Frenz	378	339	89 7	316	173	54 8	103	32 7
48	Lamersdorf	369	312	84 6	304	134	44 1	132	43 4
49	Luchem	170	138	81 2	132	67	50 7	40	30 3
50	Lucherberg	311	291	93 6	279	130	46 6	98	35 1
51	Pier	1010	803	79 5	752	209	27 9	219	29 1
52	Schophoven	376	290	77 1	279	112	40 1	111	39 8
	<u>Amt Merken</u>								
53	Derichsweiler	1222	918	75 1	883	473	53 5	307	34 8
54	Mariaweiler-Hoven	1962	1504	76 7	1449	834	57 5	430	29 7
55	Merken	1708	1176	68 9	1110	519	46 8	461	41 5
	<u>Amt Merzenich</u>								
56	Arnoldsweiler	1816	1352	74 4	1281	606	47 2	535	41 8
57	Ellen	470	353	75 1	346	220	63 6	98	28 3
58	Girbelsrath	328	226	68 9	215	97	45 1	88	40 9
59	Golzheim	669	507	75 8	491	286	58 2	158	32 2
60	Merzenich	1979	1257	63 5	1187	567	47 7	441	37 1
61	Morschenich	361	318	88 1	304	159	52 4	105	34 5
	<u>Amt Nideggen</u>								
62	Abenden	357	275	77 0	268	186	69 3	26	9 7
63	Berg-Thuir	343	227	66 2	216	146	67 6	29	13 4
64	Bürvenich-Eppenich	536	430	80 2	420	329	78 3	46	11 0
65	Embken	481	338	70 3	328	216	66 0	63	19 2
66	Muldenau	150	124	82 7	123	71	57 8	25	20 3
67	Nideggen, Stadt	819	622	75 9	594	423	71 2	88	14 8
68	Obermaubach-Schlagstein	539	397	73 7	386	265	68 6	81	21 0
69	Wollersheim	455	339	74 5	329	212	64 5	58	17 6



Gültige Stimmen														Lfd. Nr.
davon														
F D P		Zentrum		K P D		B H E		B d D		D P		parteilos		
Anzahl	vH	Anzahl	vH	Anzahl	vH	Anzahl	vH	Anzahl	vH	Anzahl	vH	Anz.	vH	
2	3 0	1	1 5											34
24	6 9	16	4 5				7 2 0	2	0 6					35
47	7 5	16	2 6	1	0 2	5	0 8	5	0 8					36
65	4 5	29	2 0	11	0 8	19	1 3	3	0 2					37
43	4 6	20	2 1	10	1 1	10	1 1	3	0 3					38
24	6 4	11	2 9	3	0 8	5	1 3	2	0 5					39
7	4 5	3	1 9					2	1 3					40
7	4 2	6	3 6	1	0 6	2	1 2							41
36	4 7	23	3 0	7	0 9	6	0 8	2	0 3					42
27	7 5	12	3 3	1	0 3	6	1 7	1	0 3					43
115	7 1	66	4 0	30	1 8	34	2 1	12	0 7					44
119	6 8	177	10 1	104	5 9	43	2 5	6	0 3					45
15	2 2	26	3 8	14	2 0	10	1 4	6	0 9					46
9	2 8	20	6 3	3	0 9	6	1 9	2	0 6					47
13	4 3	12	3 9	4	1 3	9	3 0							48
8	6 1	14	10 6			1	0 8	2	1 5					49
25	9 0	24	8 6	1	0 3	1	0 4							50
68	9 0	236	31 4	7	0 9	9	1 2	4	0 5					51
39	14 0	11	3 9	3	1 1	3	1 1							52
44	5 0	32	3 6	19	2 2	8	0 9							53
106	7 3	35	2 4	13	0 9	30	2 1	1	0 1					54
69	6 2	31	2 8	18	1 6	7	0 6	5	0 5					55
50	3 9	28	2 2	29	2 3	29	2 3	4	0 3					56
7	2 0	9	2 6	4	1 2	8	2 3							57
12	5 6	4	1 9	11	5 1	3	1 4							58
18	3 7	6	1 2	3	0 6	19	3 9	1	0 2					59
85	7 2	34	2 9	27	2 3	28	2 4	5	0 4					60
14	4 6	6	2 0	7	2 3	12	3 9	1	0 3					61
42	15 7	9	3 4			5	1 9							62
25	11 6	13	6 0			3	1 4							63
29	6 9	4	1 0	1	0 2	6	1 4	5	1 2					64
30	9 1	9	2 7	2	0 6	7	2 1	1	0 3					65
19	15 4	5	4 1			2	1 6	1	0 8					66
45	7 6	17	2 9	5	0 8	14	2 4	2	0 3					67
25	6 5	10	2 6	2	0 5	3	0 8							68
41	12 5	10	3 0	1	0 3	7	2 1							69



Lfd. Nr.	Gemeinde	Wahlberechtigte	Wähler	Wahlbeteiligung in vH	insgesamt	C D U		S P D	
						Anzahl	vH	Anzahl	vH
						noch: Ldkr. Düren			
<u>Amt Niedertzier</u>									
70	Niedertzier	1 125	936	83,2	886	575	65,0	185	20,9
71	Oberzier	788	621	78,8	585	329	56,2	177	30,3
<u>Amt Nörvenich</u>									
72	Binsfeld	592	430	72,6	411	232	56,3	140	34,1
73	Eggersheim	161	134	83,2	126	74	58,7	43	34,1
74	Eschweiler ü. Feld	639	473	74,0	451	287	63,6	86	19,1
75	Frauwüllesheim	352	272	77,3	265	142	53,5	102	38,5
76	Hochkirchen	248	179	72,2	172	108	62,8	38	22,1
77	Irresheim	112	106	94,6	105	86	81,8	5	4,8
78	Nörvenich	614	524	85,3	504	352	69,7	83	16,5
79	Oberbolheim	149	113	75,8	105	56	53,3	25	23,8
80	Poll	132	117	88,6	116	92	79,4	15	12,9
81	Rath b. Nörvenich	216	176	81,5	169	116	68,6	34	20,1
82	Wissersheim	355	269	75,8	259	187	72,2	44	17,0
<u>Amt Straß-Bergstein</u>									
83	Bergstein	478	344	72,0	334	269	80,5	41	12,3
84	Brandenberg	232	191	82,3	191	138	72,3	34	17,8
85	Gey	561	325	57,9	318	183	57,6	81	25,5
86	Großhau	243	194	79,8	188	131	69,7	35	18,6
87	Hürtgen	428	304	71,0	285	183	64,3	45	15,7
88	Kleinhau	208	147	70,7	136	79	58,1	24	17,6
89	Straß	336	227	67,6	218	113	51,9	60	27,5
90	Untermaubach	544	392	72,0	380	246	64,7	65	17,1
<u>Amt Vettweiß</u>									
91	Disternich	301	199	66,1	197	123	62,4	48	24,4
92	Froitzheim	302	211	69,9	201	115	57,2	43	21,4
93	Füssenich	613	475	77,4	460	214	46,6	194	42,2
94	Geich b. Füssenich	488	322	66,0	306	156	51,0	108	35,3
95	Ginnick	215	167	77,7	162	89	55,0	48	29,6
96	Gladbach	486	373	76,7	368	208	56,5	94	25,5
97	Jakobwüllesheim	278	203	73,0	200	125	62,5	49	24,5
98	Juntersdorf	185	151	81,6	148	88	59,4	39	26,4
99	Kelz	643	530	82,4	514	315	61,2	137	26,7
100	Lüxheim	198	149	75,3	146	97	66,4	40	27,4
101	Müddersheim	366	289	79,0	274	141	51,5	91	33,2
102	Sievernich	268	195	72,8	190	120	63,1	33	17,4
103	Soller	316	234	74,1	225	150	66,8	46	20,4
104	Vettweiß	818	621	75,9	595	288	48,4	215	36,1
105	Ldkr. Düren insgesamt	85313	61025	71,5	58874	32091	54,6	17029	28,9



Gültige Stimmen														Lfd. Nr.
davon														
FDP		Zentrum		KPD		BHE		BdD		DP		parteilos		
Anzahl	vH	Anzahl	vH	Anzahl	vH	Anzahl	vH	Anzahl	vH	Anzahl	vH	Anz.	vH	
56	6 3	40	4 5	18	2 0	11	1 2	1	0 1					70
39	6 7	16	2 7	13	2 2	8	1 4	3	0 5					71
18	4 4	6	1 5	2	0 5	11	2 7	2	0 5					72
4	3 2			1	0 8			4	3 2					73
33	7 3	19	4 2	3	0 7	19	4 2	4	0 9					74
11	4 2	3	1 1	2	0 8	5	1 9							75
11	6 4	10	5 8	3	1 7	1	0 6	1	0 6					76
7	6 7	2	1 9			2	1 9	3	2 9					77
31	6 2	20	4 0	2	0 4	15	3 0	1	0 2					78
15	14 3	6	5 7	1	1 0	2	1 9							79
7	6 0	2	1 7											80
12	7 1	5	3 0	1	0 6			1	0 6					81
13	5 0	9	3 5			4	1 5	2	0 8					82
15	4 5	7	2 1			2	0 6							83
4	2 1	9	4 7	1	0 5	5	2 6							84
19	6 0	26	8 2	4	1 2	3	0 9	2	0 6					85
8	4 3	4	2 1	2	1 1	7	3 7	1	0 5					86
27	9 5	7	2 4	4	1 4	16	5 6	3	1 1					87
6	4 4	3	2 2	5	3 7	19	14 0							88
23	10 6	8	3 6	1	0 5	11	5 0	2	0 9					89
35	9 2	13	3 4	1	0 3	20	5 3							90
21	10 7	3	1 5	1	0 5			1	0 5					91
15	7 5	25	12 4			3	1 5							92
35	7 6	8	1 7	7	1 5			2	0 4					93
24	7 8	8	2 6	5	1 6	2	0 7	3	1 0					94
17	10 5	6	3 7	2	1 2									95
33	9 0	12	3 3			17	4 6	4	1 1					96
10	5 0	9	4 5	4	2 0	3	1 5							97
13	8 8	3	2 0	3	2 0	2	1 4							98
24	4 7	18	3 5	2	0 4	18	3 5							99
3	2 1	6	4 1											100
16	5 8	14	5 1	6	2 2	5	1 8	1	0 4					101
25	13 2	4	2 1	2	1 1	5	2 6	1	0 5					102
11	4 9	9	4 0	8	3 5	1	0 4							103
61	10 3	18	3 0	1	0 2	12	2 0							104
4784	8 1	2143	3 6	1154	2 0	1414	2 4	259	0 4					105



Lfd. Nr.	Gemeinde	Wahlberechtigte	Wähler	Wahlbeteiligung in vH	insgesamt	C D U				S P D	
						C D U		S P D			
						Anzahl	vH	Anzahl	vH		
<u>Ldkr. Erkelenz</u>											
1 0 6	Erkelenz, Stadt	5 9 5 4	4 7 0 1	7 9 0	4 5 4 8	2 9 6 8	6 5 3	6 8 2	1 5 0		
1 0 7	Elmpt	1 8 3 3	1 3 7 5	7 5 0	1 3 1 5	8 7 4	6 6 5	1 9 2	1 4 6		
1 0 8	Hückelhoven-Ratheim	1 1 7 9 0	8 4 0 2	7 1 3	8 0 2 6	4 6 2 0	5 7 6	2 2 7 4	2 8 3		
1 0 9	Niederkrüchten	3 5 3 9	2 5 5 1	7 2 1	2 4 4 6	1 6 6 9	6 8 3	3 2 5	1 3 2		
1 1 0	Wegberg	7 4 9 0	5 9 3 5	7 9 2	5 5 9 0	4 0 6 7	7 2 9	7 9 0	1 4 1		
<u>Amt Baal</u>											
1 1 1	Baal	1 0 5 2	7 7 1	7 3 3	7 0 7	4 1 1	5 8 1	1 8 6	2 6 3		
1 1 2	Doveren	1 4 3 4	1 0 7 1	7 4 7	1 0 2 4	6 1 2	5 9 7	2 2 8	2 2 3		
1 1 3	Granterath	1 1 5 8	9 1 8	7 9 3	8 7 4	5 1 6	5 9 1	2 2 5	2 5 7		
1 1 4	Lövenich	2 0 8 5	1 5 6 0	7 4 8	1 4 6 5	9 4 8	6 4 8	2 9 7	2 0 3		
1 1 5	Rurich	3 1 4	2 5 2	8 0 3	2 3 8	1 7 3	7 2 7	3 7	1 5 5		
<u>Amt Erkelenz, Land</u>											
1 1 6	Gerderath	1 0 4 2	8 7 4	8 3 9	8 1 7	6 2 3	7 6 2	1 1 9	1 4 6		
1 1 7	Golkrath	1 1 2 3	9 0 7	8 0 8	8 7 2	6 8 6	7 8 7	9 1	1 0 4		
1 1 8	Kückhoven	1 0 4 4	7 8 3	7 5 0	7 4 0	5 6 2	7 5 9	1 0 9	1 4 7		
1 1 9	Schwanenberg	8 6 2	5 4 8	6 3 6	5 3 5	2 3 6	4 4 1	9 3	1 7 4		
1 2 0	Venrath	7 1 9	5 3 7	7 4 6	5 2 4	3 9 3	7 5 1	7 8	1 4 9		
<u>Amt Holzweiler</u>											
1 2 1	Borschemich	5 0 5	4 0 7	8 0 6	3 9 2	2 9 7	7 5 7	5 2	1 3 2		
1 2 2	Holzweiler	9 6 3	8 5 4	8 8 7	8 1 3	5 8 7	7 2 2	1 1 2	1 3 8		
1 2 3	Immerath	1 0 1 0	8 3 8	8 3 0	7 9 9	5 4 3	6 7 9	1 3 6	1 7 0		
1 2 4	Keyenberg	7 2 2	5 8 2	8 0 6	5 6 5	3 7 8	6 6 9	1 2 3	2 1 7		
<u>Amt Myhl</u>											
1 2 5	Arsbeck	2 2 3 4	1 7 0 3	7 6 2	1 6 3 4	1 1 0 9	6 8 0	2 3 7	1 4 5		
1 2 6	Myhl	1 1 1 5	8 3 1	7 4 5	7 7 0	5 6 3	7 3 1	1 4 1	1 8 3		
1 2 7	Wildenrath	5 9 5	4 2 5	7 1 4	4 0 3	2 6 9	6 6 8	5 9	1 4 6		
1 2 8	Ldkr. Erkelenz insges.	4 8 5 8 3	3 6 8 2 5	7 5 8	3 5 0 9 7	2 3 1 0 4	6 5 8	6 5 8 6	1 8 8		
<u>Ldkr. Jülich</u>											
1 2 9	Jülich, Stadt	7 7 8 0	6 1 5 4	7 9 1	5 9 5 7	3 1 7 0	5 3 2	1 7 5 8	2 9 5		
<u>Amt Aldenhoven</u>											
1 3 0	Aldenhoven	2 6 5 7	1 6 7 0	6 2 9	1 6 1 9	7 0 9	4 3 9	6 1 5	3 7 9		
1 3 1	Bettendorf	2 6 6	2 1 8	8 2 0	2 1 0	1 7 2	8 1 9	2 5	1 1 9		
1 3 2	Dürboslar	4 2 2	3 8 1	9 0 3	3 7 0	2 5 2	6 8 1	8 8	2 3 8		
1 3 3	Freialdenhoven	6 0 1	5 2 5	8 7 4	4 9 7	3 8 2	7 6 9	8 0	1 6 1		
1 3 4	Langweiler	3 5 3	2 9 7	8 4 1	2 8 7	1 9 9	6 9 4	7 0	2 4 4		
1 3 5	Niedermerz	3 4 0	3 1 1	9 1 5	2 9 7	2 0 2	6 7 9	7 5	2 5 3		
1 3 6	Schleiden	4 8 9	4 3 6	8 9 2	4 1 9	2 3 4	5 5 8	1 7 2	4 1 1		
1 3 7	Siersdorf	1 6 2 6	9 8 7	6 0 7	9 4 1	5 0 6	5 3 8	3 4 5	3 6 7		







Lfd. Nr.	Gemeinde	Wahlberechtigte	Wähler	Wahlbeteiligung in vH	insgesamt				
						C D U		S P D	
						Anzahl	vH	Anzahl	vH
	noch: Ldkr. Jülich								
	<u>Amt Dürwiß</u>								
1 3 8	Dürwiß	1 6 8 7	1 5 5 9	9 2 4	1 4 9 2	7 9 2	5 3 1	5 2 0	3 4 9
1 3 9	Laurenzberg	3 5 3	3 0 4	8 6 1	2 9 3	1 8 4	6 2 8	9 5	3 2 4
1 4 0	Lohn	1 1 2 5	9 9 7	8 8 6	9 6 8	6 8 6	7 0 9	2 3 3	2 4 1
	<u>Amt Inden</u>								
1 4 1	Altdorf	5 9 3	4 9 5	8 3 5	4 6 1	3 1 3	6 7 9	1 1 8	2 5 6
1 4 2	Inden	1 3 5 2	1 1 8 3	8 7 5	1 1 3 3	6 5 2	5 7 6	3 3 1	2 9 2
1 4 3	Kirchberg	9 4 3	7 5 2	7 9 7	7 0 7	4 0 4	5 7 2	2 5 2	3 5 6
1 4 4	Pattern b. Aldenhoven	2 7 6	2 4 1	8 7 3	2 3 3	1 7 0	7 2 9	4 3	1 8 4
	<u>Amt Koslar</u>								
1 4 5	Barmen	6 6 0	5 4 4	8 2 4	5 1 6	3 2 8	6 3 6	1 1 9	2 3 1
1 4 6	Bourheim	4 2 7	3 3 6	7 8 7	3 2 2	1 9 3	6 0 0	9 9	3 0 7
1 4 7	Broich	5 5 0	4 2 5	7 7 3	4 1 3	2 4 5	5 9 3	1 4 0	3 3 9
1 4 8	Engelsdorf	1 2 9	1 0 3	7 9 8	1 0 3	7 4	7 1 8	2 0	1 9 4
1 4 9	Floßdorf	2 5 2	2 1 5	8 5 3	2 0 4	1 4 5	7 1 1	2 3	1 1 3
1 5 0	Koslar	1 3 6 8	1 1 7 1	8 5 6	1 1 3 5	6 5 1	5 7 3	3 6 3	3 2 0
1 5 1	Merzenhausen	2 2 0	1 9 1	8 6 8	1 8 5	1 1 2	6 0 6	3 0	1 6 2
	<u>Amt Linnich</u>								
1 5 2	Boslar	5 2 7	4 5 7	8 6 7	4 3 9	2 8 1	6 4 0	1 0 0	2 2 8
1 5 3	Ederen	5 9 7	5 6 4	9 4 5	5 3 7	4 3 7	8 1 4	7 2	1 3 4
1 5 4	Gereonsweller	6 5 7	5 3 4	8 1 3	5 2 1	3 8 8	7 4 5	7 4	1 4 2
1 5 5	Gevenich	5 0 6	4 5 3	8 9 5	4 3 0	2 6 4	6 1 4	1 2 0	2 7 9
1 5 6	Glimbach	5 7 6	4 8 3	8 3 9	4 5 1	2 5 6	5 6 9	1 2 5	2 7 7
1 5 7	Hottorf	3 0 7	2 4 1	7 8 5	2 2 8	1 6 6	7 2 9	3 1	1 3 6
1 5 8	Körrenzig	8 0 1	6 1 1	7 6 2	5 7 9	3 8 8	6 7 0	1 1 8	2 0 4
1 5 9	Linnich, Stadt	2 2 2 9	1 7 9 9	8 0 7	1 7 1 3	9 7 6	5 7 0	3 7 9	2 2 1
1 6 0	Rurdorf	3 7 5	3 4 2	9 1 2	3 2 4	2 2 3	6 8 8	8 0	2 4 7
1 6 1	Tetz	3 2 9	2 9 5	8 9 7	2 8 6	1 3 0	4 5 5	2 4	8 4
1 6 2	Welz	3 2 7	2 9 6	9 0 5	2 8 1	2 2 3	7 9 4	3 0	1 0 6
	<u>Amt Stettelnich</u>								
1 6 3	Güsten	6 3 7	5 3 5	8 4 0	5 1 3	3 0 3	5 9 1	1 4 6	2 8 5
1 6 4	Hambach	6 8 8	5 9 3	8 6 2	5 5 8	3 1 1	5 5 7	1 6 1	2 8 9
1 6 5	Mersch	4 6 8	3 6 3	7 7 6	3 4 8	2 4 1	6 9 3	6 0	1 7 2
1 6 6	Pattern b. Mersch	3 0 0	2 5 7	8 5 7	2 4 3	1 5 2	6 2 6	7 7	3 1 7
1 6 7	Steinstraß	1 0 0 0	7 4 9	7 4 9	7 1 4	4 9 2	6 8 9	1 3 7	1 9 2
1 6 8	Stettelnich	7 4 2	5 9 5	8 0 1	5 5 5	3 2 1	5 7 9	1 4 4	2 6 0
1 6 9	Welldorf	6 7 2	5 7 2	8 5 1	5 5 4	3 9 7	7 1 6	9 4	1 7 0
	<u>Amt Titz</u>								
1 7 0	Gevelsdorf	3 7 8	2 9 6	7 8 3	2 8 7	2 1 6	7 5 4	3 8	1 3 2
1 7 1	Hasselsweiler	4 4 5	3 9 7	8 9 2	3 8 8	3 1 4	8 0 9	3 3	8 5
1 7 2	Müntz	5 3 3	4 8 6	9 1 2	4 6 7	3 3 8	7 2 3	9 7	2 0 8







Lfd. Nr.	Gemeinde	Wahlberechtigte	Wähler	Wahlbeteiligung in vH	insgesamt	C D U		S P D	
						Anzahl	vH	Anzahl	vH
						noch: Ldkr. Jülich			
173	Rödingen	1423	1154	81 1	1088	610	56 0	277	25 5
174	Titz	1942	1581	81 4	1509	959	63 5	294	19 5
175	Ldkr. Jülich insgesamt	40928	33148	81 0	31775	19161	60 2	8325	26 2
<u>Ldkr. Monschau</u>									
176	Monschau, Stadt	1842	1511	82 0	1441	920	63 8	122	8 5
<u>Amt Imgenbroich</u>									
177	Eicherscheid	586	517	88 2	506	421	83 1	8	1 6
178	Imgenbroich	616	516	83 8	494	350	70 8	32	6 5
179	Konzen	710	641	90 3	616	515	83 6	31	5 0
180	Mützenich	813	661	81 3	639	513	80 4	36	5 7
<u>Amt Kalterherberg</u>									
181	Höfen	900	755	83 8	717	564	78 7	46	6 4
182	Kalterherberg	1442	1143	79 3	1076	803	74 6	60	5 6
183	Rohren	300	279	93 0	276	247	89 4	6	2 2
<u>Amt Kesternich</u>									
184	Kesternich	645	479	74 3	443	317	71 5	30	6 8
185	Ruhrberg	980	858	87 6	809	438	54 2	45	5 6
186	Schmidt	1007	851	84 5	822	544	66 2	44	5 4
187	Steckenborn	457	370	81 0	353	264	74 9	12	3 4
188	Strauch	429	389	90 7	370	297	80 3	11	3 0
<u>Amt Roetgen</u>									
189	Roetgen	1880	1370	72 9	1275	811	63 7	204	16 0
190	Rott	370	307	83 0	300	183	61 0	75	25 0
191	Zweifall	1142	803	70 3	778	455	58 4	167	21 5
<u>Amt Simmerath</u>									
192	Lammersdorf	814	625	76 8	594	351	59 1	62	10 4
193	Simmerath	1593	1404	88 1	1337	1019	76 2	80	6 0
194	Vossenack	888	750	84 5	732	459	62 8	42	5 8
195	Ldkr. Monschau insges.	17414	14229	81 7	13578	9471	69 7	1113	8 2
<u>Ldkr. Schleiden</u>									
196	Gemünd, Stadt	2337	1716	73 4	1659	1123	67 6	185	11 2
197	Schleiden-Eifel, Stadt	1936	1694	87 5	1651	1125	68 0	171	10 4
198	Dreiborn	1387	1208	87 1	1164	941	80 8	44	3 8
<u>Amt Blankenheim (Ahr)</u>									
199	Ahrdorf	175	159	90 9	154	121	78 7	5	3 2
200	Alendorf	220	195	88 6	190	169	88 9	9	4 7
201	Blankenheim (Ahr)	813	621	76 4	600	335	55 8	120	20 0
202	Blankenheimerdorf	600	454	75 7	430	309	71 8	44	10 2



Gültige Stimmen														Lfd. Nr.
davon														
FDP		Zentrum		KPD		BHE		BdD		DP		parteilos		
Anzahl	vH	Anzahl	vH	Anzahl	vH	Anzahl	vH	Anzahl	vH	Anzahl	vH	Anz.	vH	
109	10 0	29	2 7	63	5 8									173
189	12 5	51	3 4	16	1 1									174
2527	8 0	1205	3 8	557	1 8									175
168	11 7	138	9 6	14	1 0	64	4 4	15	1 0					176
20	4 0	34	6 7	1	0 2	19	3 8	3	0 6					177
43	8 7	29	5 9	1	0 2	35	7 1	4	0 8					178
33	5 4	24	3 9			13	2 1							179
15	2 3	44	6 9	5	0 7	22	3 4	4	0 6					180
38	5 3	31	4 3	1	0 1	33	4 6	4	0 6					181
91	8 5	40	3 7	2	0 2	72	6 7	8	0 7					182
12	4 3	6	2 2	1	0 4	3	1 1	1	0 4					183
24	5 4	57	12 9	2	0 4	10	2 3	3	0 7					184
74	9 1	238	29 4	5	0 6	6	0 7	3	0 4					185
99	12 0	124	15 1	5	0 6	2	0 2	4	0 5					186
15	4 2	52	14 7			9	2 5	1	0 3					187
18	4 9	34	9 1	1	0 3	3	0 8	6	1 6					188
185	14 5	39	3 1	10	0 7	13	1 0	13	1 0					189
14	4 7	18	6 0	1	0 3	3	1 0	6	2 0					190
101	13 0	24	3 1	9	1 2	17	2 2	5	0 6					191
89	15 0	78	13 1	3	0 5	7	1 2	4	0 7					192
61	4 6	139	10 4	4	0 3	22	1 6	12	0 9					193
39	5 3	107	14 6	4	0 5	80	10 9	1	0 1					194
1139	8 4	1256	9 3	69	0 5	433	3 2	97	0 7					195
222	13 4	27	1 6	8	0 5	76	4 6	18	1 1					196
280	17 0	21	1 3	7	0 4	34	2 1	13	0 8					197
118	10 1	50	4 3	1	0 1	7	0 6	3	0 3					198
18	11 7	2	1 3	1	0 6	5	3 2	2	1 3					199
6	3 2	1	0 5	1	0 5	2	1 1	2	1 1					200
89	14 8	13	2 2	10	1 7	28	4 7	5	0 8					201
48	11 2	9	2 1	2	0 5	15	3 5	3	0 7					202



Lfd. Nr.	Gemeinde	Wahlberechtigte	Wähler	Wahlbeteiligung in vH	insgesamt				
						C D U		S P D	
						Anzahl	vH	Anzahl	vH
	noch: Ldkr. Schleiden								
203	Dollendorf	636	514	80 8	497	401	80 7	22	4 4
204	Freilingen	359	273	76 0	266	213	80 0	8	3 0
205	Hüngersdorf	255	194	76 0	191	150	78 5	12	6 3
206	Lommersdorf	414	346	83 6	342	258	75 4	17	5 0
207	Mülheim	264	182	68 9	172	122	71 0	21	12 3
208	Reetz	186	133	71 5	130	93	71 5	4	3 1
209	Ripsdorf	442	332	75 1	323	234	72 5	26	8 0
210	Üdelhoven	229	206	90 0	200	172	86 0	2	1 0
211	Waldorf	142	126	88 7	122	99	81 2	5	4 1
	<u>Amt Harperscheid</u>								
212	Broich	115	93	80 9	90	72	80 1	7	7 7
213	Bronsfeld	202	175	86 6	171	88	51 4	10	5 8
214	Harperscheid	256	153	59 8	146	68	46 5	17	11 6
215	Oberhausen	582	372	63 9	363	210	57 9	93	25 6
216	Schöneseiffen	274	197	71 9	183	135	73 9	5	2 7
	<u>Amt Heimbach</u>								
217	Hausen	339	301	88 8	287	207	72 2	33	11 6
218	Heimbach	1484	1172	78 9	1123	721	64 1	193	17 2
	<u>Amt Hellenthal</u>								
219	Hellenthal	2849	2365	83 0	2310	1623	70 3	297	12 9
220	Hollerath	1076	891	82 8	851	610	71 6	106	12 5
221	Losheim <sup>1)</sup>	31	30	96 8	30	18	60 1	1	3 3
222	Udenbreth	374	285	76 2	265	163	61 5	27	10 2
	<u>Amt Hergarten</u>								
223	Berg	162	138	85 2	128	111	86 6	8	6 3
224	Bleibuir	956	784	82 0	761	568	74 7	74	9 7
225	Eicks	201	174	86 6	169	117	69 1	12	7 1
226	Floisdorf	242	224	92 6	217	156	71 9	12	5 5
227	Glehn	309	253	81 9	239	165	69 0	30	12 6
228	Hergarten	360	281	78 1	268	180	67 2	31	11 6
229	Hostel	263	185	70 3	180	134	74 3	19	10 6
230	Vlatten	614	483	78 7	467	325	69 6	55	11 8
	<u>Amt Kall</u>								
231	Golbach	319	228	71 5	214	148	69 2	39	18 2
232	Kall	1634	1316	80 5	1266	605	47 8	382	30 2
233	Keldenich	345	316	91 6	304	198	65 1	62	20 4
234	Sistig	625	474	75 8	459	298	65 0	64	13 9
235	Sötenich	740	578	78 1	550	315	57 4	160	29 1
236	Urft	276	228	82 6	214	142	66 5	25	11 7
237	Wahlen	1357	1094	80 6	1054	857	81 3	90	8 5
238	Wallenthal	830	675	81 3	656	425	64 9	140	21 3

1) Nur Wohnplatz Kehr, da das übrige Gebiet von Losheim unter vorläufiger Verwaltung von Belgien steht.



Gültige Stimmen													Lfd. Nr.	
davon														
FDP		Zentrum		KPD		BHE		BdD		DP		parteilos		
Anzahl	vH	Anzahl	vH	Anzahl	vH	Anzahl	vH	Anzahl	vH	Anzahl	vH	Anz.	vH	
58	11 7	8	1 6	2	0 4	3	0 6	3	0 6					203
31	11 7	8	3 0			4	1 5	2	0 8					204
15	7 9	8	4 2	1	0 5	3	1 6	2	1 0					205
35	10 2	30	8 8	1	0 3			1	0 3					206
19	11 0	3	1 7	3	1 7	3	1 7	1	0 6					207
24	18 5	4	3 1	1	0 8	2	1 5	2	1 5					208
50	15 5	7	2 2	4	1 2			2	0 6					209
16	8 0	2	1 0	3	1 5	2	1 0	3	1 5					210
6	4 9	10	8 2	1	0 8			1	0 8					211
5	5 6	1	1 1			3	3 3	2	2 2					212
66	38 6	2	1 2	1	0 6	3	1 8	1	0 6					213
46	31 5	8	5 5	2	1 4	3	2 1	2	1 4					214
32	8 8	4	1 1	5	1 4	15	4 1	4	1 1					215
28	15 3	9	4 9			3	1 6	3	1 6					216
32	11 1	9	3 1	1	0 3	5	1 7							217
93	8 3	48	4 3	8	0 7	50	4 5	10	0 9					218
254	11 0	49	2 1	14	0 6	65	2 8	8	0 3					219
84	9 9	14	1 6	7	0 8	27	3 2	3	0 4					220
3	10 0	7	23 3			1	3 3							221
60	22 6			1	0 4	14	5 3							222
2	1 6	5	3 9			2	1 6							223
60	7 9	14	1 8	2	0 3	26	3 4	17	2 2					224
28	16 6	6	3 6			6	3 6							225
28	12 9			2	0 9	16	7 4	3	1 4					226
25	10 5	9	3 7			10	4 2							227
32	11 9	8	3 0	2	0 7	13	4 9	2	0 7					228
10	5 6			1	0 6	16	8 9							229
60	12 8	12	2 6	1	0 2	11	2 4	3	0 6					230
17	7 9	4	1 9			3	1 4	3	1 4					231
178	14 1	18	1 4	4	0 3	70	5 5	9	0 7					232
26	8 6	4	1 3	1	0 3	11	3 6	2	0 7					233
58	12 6	13	2 8	4	0 9	15	3 3	7	1 5					234
42	7 6	5	0 9	4	0 7	20	3 6	4	0 7					235
16	7 4	15	7 0	3	1 4	11	5 1	2	0 9					236
65	6 2	11	1 0	2	0 2	24	2 3	5	0 5					237
50	7 6	18	2 7			17	2 6	6	0 9					238



Lfd. Nr.	Gemeinde	Wahlberechtigte	Wähler	Wahlbeteiligung in vH	insgesamt				
						C D U		S P D	
						Anzahl	vH	Anzahl	vH
	noch: Ldkr. Schleiden								
	<u>Amt Mechernich</u>								
239	Breitenbenden	234	197	84,2	192	159	82,9	15	7,8
240	Harzheim	203	186	91,6	181	129	71,3	34	18,7
241	Holzheim	198	174	87,9	169	149	88,2	7	4,1
242	Lorbach	154	126	81,8	117	77	65,9	8	6,8
243	Mechernich	4018	2943	73,2	2818	1777	63,1	658	23,3
244	Vussem-Bergheim	432	382	88,4	366	291	79,6	45	12,3
	<u>Amt Schmidtheim</u>								
245	Baasem	368	285	77,4	272	205	75,3	20	7,4
246	Berk	317	249	78,5	236	197	83,5	19	8,1
247	Dahlem	790	702	88,9	678	588	86,8	27	4,0
248	Kronenburg	289	209	72,3	208	151	72,6	15	7,2
249	Marmagen	616	566	91,9	558	486	87,2	33	5,9
250	Nettersheim	763	560	73,4	529	390	73,8	43	8,1
251	Schmidtheim	642	515	80,2	496	325	65,6	64	12,9
	<u>Amt Zingsheim</u>								
252	Bouderath	124	102	82,3	95	74	77,8	5	5,3
253	Buir	109	102	93,6	100	65	65,0	2	2,0
254	Engelgau	244	182	74,6	170	114	67,1	12	7,1
255	Frohngau	189	155	82,0	145	87	60,0	8	5,5
256	Hohn	124	107	86,3	104	79	75,9	8	7,7
257	Holzmülheim	218	187	85,8	183	109	59,5	6	3,3
258	Kallmuth	205	188	91,7	182	131	72,1	37	20,4
259	Lindweiler	69	39	56,5	35	18	51,4	6	17,1
260	Nöthen	305	275	90,2	273	232	84,9	21	7,7
261	Pesch	244	226	92,6	220	178	80,8	12	5,5
262	Roderath	69	63	91,3	62	51	82,3	3	4,8
263	Rohr	279	186	66,7	179	92	51,5	23	12,8
264	Tondorf	359	270	75,2	264	208	78,8	20	7,6
265	Weyer	780	595	76,3	561	368	65,7	122	21,7
266	Zingsheim	386	307	79,5	294	210	71,5	33	11,3
267	Ldkr. Schleiden insges.	39938	31896	79,9	30743	21464	69,8	3993	13,0
	<u>Selfkantkreis Gellenkirchen-Heinsberg</u>								
268	Gellenkirchen, Stadt	4753	3529	74,2	3376	2610	77,2	380	11,3
269	Heinsberg, Stadt	2636	2111	80,1	2022	1424	70,5	260	12,9
270	Teveren	1396	1058	75,8	991	800	80,8	132	13,3
271	Übach-Palenberg	13232	8646	65,3	8256	4575	55,3	2468	29,9
	<u>Amt Baesweiler</u>								
272	Baesweiler	7272	5392	74,1	5175	3050	59,0	1524	29,4



Gültige Stimmen														Lfd. Nr.
davon														
FDP		Zentrum		KPD		BHE		BdD		DP		parteilos		
Anzahl	vH	Anzahl	vH	Anzahl	vH	Anzahl	vH	Anzahl	vH	Anzahl	vH	Anz.	vH	
5	2 6	5	2 6	1	0 5	5	2 6	2	1 0					239
15	8 3	2	1 1					1	0 6					240
11	6 9	1	0 6	1	0 6									241
15	12 8	4	3 4	2	1 7	4	3 4	7	6 0					242
212	7 9	36	1 3	21	0 7	72	2 6	42	1 5					243
20	5 5	3	0 8	2	0 5	2	0 5	3	0 8					244
34	12 5	4	1 5	2	0 7	7	2 6							245
12	5 1	1	0 4	2	0 8	2	0 8	3	1 3					246
23	3 4	38	5 6	1	0 1	1	0 1							247
16	7 7	13	6 2			11	5 3	2	1 0					248
23	4 1	4	0 7	1	0 1	11	2 0							249
52	9 8	15	2 8	3	0 6	23	4 3	3	0 6					250
86	17 3	7	1 4	5	1 0	8	1 6	1	0 2					251
15	15 8	1	1 1											252
31	31 0	2	2 0											253
33	19 4	6	3 5	2	1 1	3	1 8							254
42	29 0	1	0 7			7	4 8							255
6	5 8	4	3 8	1	1 0	6	5 8							256
56	30 6	8	4 4			4	2 2							257
9	4 9	1	0 5	1	0 5			3	1 6					258
7	20 0			1	2 9			3	8 6					259
15	5 5	1	0 4	1	0 4	2	0 7	1	0 4					260
22	10 0	4	1 8			3	1 4	1	0 5					261
8	12 9													262
26	14 5	3	1 7	26	14 5	7	3 9	2	1 1					263
22	8 3	5	1 8	1	0 4	1	0 4	7	2 7					264
51	9 1	3	0 5	6	1 0	9	1 6	2	0 4					265
41	13 9	3	1 0	1	0 3	6	2 0							266
3343	10 9	671	2 2	192	0 6	838	2 7	242	0 8					267
307	9 1	33	1 0	19	0 6			27	0 8					268
282	13 9	19	0 9	19	0 9			18	0 9					269
39	3 9	6	0 6	7	0 7			7	0 7					270
525	6 4	90	1 1	436	5 3			162	2 0					271
211	4 1	47	0 9	234	4 5			109	2 1					272



Lfd. Nr.	Gemeinde	Wahlberechtigte	Wähler	Wahlbeteiligung in vH	insgesamt				
						C D U		S P D	
						Anzahl	vH	Anzahl	vH
273	noch: Selfkantkreis Geilenkirchen-Heinsberg Oidtweiler	1040	961	92,4	917	452	49,2	416	45,4
	<u>Amt Brachelen</u>								
274	Brachelen	2089	1400	67,0	1301	873	67,2	197	15,1
275	Lindern	460	385	83,7	373	302	81,0	50	13,4
276	Randerath	1364	1072	78,6	1030	846	82,0	82	8,0
	<u>Amt Gangelt</u>								
277	Breberen	389	356	91,5	350	305	87,2	17	4,8
278	Gangelt	2281	1888	82,8	1786	1522	85,3	118	6,6
279	Schierwaldenrath	449	424	94,4	410	386	94,2	14	3,4
280	Schümm	742	648	87,3	628	571	90,9	23	3,7
	<u>Amt Heinsberg, Land</u>								
281	Schafhausen	663	561	84,6	522	415	79,5	65	12,5
282	Unterbruch	1093	885	81,0	814	675	82,9	83	10,2
	<u>Amt Immendorf-Würm</u>								
283	Beeck	288	239	83,0	233	192	82,5	10	4,4
284	Immendorf	1317	1184	89,9	1135	914	80,5	143	12,6
285	Puffendorf	790	659	83,4	618	517	83,6	64	10,4
286	Setterich	914	808	88,4	766	649	84,7	66	8,6
287	Süggerath	474	420	88,6	399	333	83,4	39	9,8
288	Würm	815	680	83,4	638	556	87,1	45	7,1
	<u>Amt Karken</u>								
289	Karken	1322	1135	85,9	1050	909	86,5	62	5,9
290	Kempen	716	581	81,1	530	467	88,0	37	7,0
291	Kirchhoven	1951	1654	84,8	1501	1251	83,3	110	7,3
	<u>Amt Oberbruch-Dremmen</u>								
292	Dremmen	1848	1623	87,8	1532	1244	81,1	151	9,9
293	Horst	298	241	80,9	221	198	89,5	17	7,7
294	Oberbruch	3262	2715	83,2	2588	1788	69,0	435	16,8
295	Porselen	578	485	83,9	454	393	86,7	36	7,9
	<u>Amt Waldenrath</u>								
296	Aphoven	713	605	84,9	577	490	84,9	59	10,2
297	Birgden	1182	1036	87,6	1007	815	80,9	103	10,2
298	Waldenrath	1658	1495	90,2	1414	1233	87,2	95	6,7
	<u>Amt Waldfeucht</u>								
299	Braunsrath	1102	964	87,5	899	786	87,4	43	4,8
300	Haaren	1235	1095	88,7	1009	853	84,5	31	3,1
301	Saeffelen und Höngen	482	422	87,6	409	358	87,6	14	3,5
302	Waldfeucht	1073	976	91,0	938	740	79,0	36	3,8
	<u>Amt Wassenberg</u>								
303	Birgelen	1191	843	70,8	802	582	72,7	117	14,6
304	Effeld	610	503	82,5	462	372	80,5	35	7,6



Gültige Stimmen														Lfd. Nr.
davon														
F D P		Zentrum		K P D		B H E		B d D		D P		parteilos		
Anzahl	vH	Anzahl	vH	Anzahl	vH	Anzahl	vH	Anzahl	vH	Anzahl	vH	Anz.	vH	
18	2 0	10	1 1	14	1 5			7	0 8					273
126	9 7	82	6 3	16	1 2			7	0 5					274
9	2 4	8	2 1	1	0 3			3	0 8					275
81	7 9	11	1 1	6	0 6			4	0 4					276
15	4 3	4	1 1	1	0 3			8	2 3					277
99	5 5	35	1 9	3	0 2			9	0 5					278
6	1 5	3	0 7					1	0 2					279
28	4 5	4	0 6					2	0 3					280
28	5 4	6	1 1	2	0 4			6	1 1					281
38	4 7	10	1 2	4	0 5			4	0 5					282
25	10 7	3	1 2	3	1 2									283
41	3 6	18	1 6	7	0 6			12	1 1					284
13	2 1	9	1 5	8	1 3			7	1 1					285
39	5 1	8	1 0	2	0 3			2	0 3					286
21	5 3	2	0 5					4	1 0					287
28	4 4	6	0 9	1	0 2			2	0 3					288
60	5 7	9	0 9	2	0 2			8	0 8					289
13	2 5	2	0 4	9	1 7			2	0 4					290
109	7 3	13	0 9	9	0 6			9	0 6					291
98	6 4	17	1 1	15	1 0			7	0 5					292
4	1 8	1	0 5					1	0 5					293
290	11 2	22	0 9	23	0 9			30	1 2					294
11	2 4	7	1 5	7	1 5									295
22	3 8	1	0 2	5	0 9									296
59	5 9	25	2 5	1	0 1			4	0 4					297
52	3 7	21	1 5	1	0 1			12	0 8					298
45	5 0	16	1 8	3	0 3			6	0 7					299
109	10 8	6	0 6	7	0 7			3	0 3					300
29	7 1	4	0 9	1	0 2			3	0 7					301
150	16 0	12	1 2											302
46	5 7	26	3 2	11	1 3			20	2 5					303
34	7 4	11	2 4	2	0 4			8	1 7					304



Lfd. Nr.	Gemeinde	Wahl- berechtigte	Wähler	Wahl- betei- ligung in vH	insgesamt				
						C D U		S P D	
						Anzahl	vH	Anzahl	vH
305	noch: Selfkantkreis Geilenkirchen-Heinsberg Ophoven	267	249	93 3	235	210	89 3	14	5 9
306	Orsbeck	531	420	79 1	389	312	80 2	34	8 7
307	Wassenberg	2466	1856	75 3	1792	1111	62 0	466	26 0
308	Selfkantkreis Geilen- kirchen-Heinsberg insges.	66942	52204	78 0	49549	36079	72 9	8091	16 3
309	Landkreise insgesamt	455209	346381	76 1	332354	198689	59 8	81910	24 6



Gültige Stimmen													Lfd. Nr.	
davon														
F D P		Zentrum		K P D		B H E		B d D		D P		parteilos		
Anzahl	vH	Anzahl	vH	Anzahl	vH	Anzahl	vH	Anzahl	vH	Anzahl	vH	Anz.	vH	
2	0 9	7	3 0	2	0 9									305
24	6 2	6	1 5	5	1 3			8	2 1					306
141	7 9	24	1 3	6	0 3			44	2 5					307
3277	6 6	644	1 3	892	1 8			566	1 1					308
26427	8 0	8382	2 5	8268	2 5	7150	2 1	1528	0 5					309



Lfd. Nr.	Gemeinde	Wahlberechtigte	Wähler	Wahlbeteiligung in vH	insgesamt	C D U			
						C D U		S P D	
						Anzahl	vH	Anzahl	vH
<u>Reg.-Bez. Münster</u>									
1	Krfr. St. Bocholt	25117	18807	74 9	18588	10086	54 2	4234	22 8
2	" Bottrop	67896	51811	76 3	50910	20753	40 8	19318	38 0
3	" Gelsenkirchen	248393	168937	68 0	166494	55553	33 4	70454	42 3
4	" Gladbeck	51314	40187	78 3	39601	14334	36 2	17710	44 7
5	" Münster(Westf.)	96095	70502	73 4	69831	33976	48 6	15640	22 4
6	" Recklinghausen	79823	57125	71 6	56318	23153	41 1	21888	38 8
7	Krfr. Städte insgesamt	568638	407369	71 6	401742	157855	39 3	149244	37 1
<u>Ldkr. Ahaus</u>									
8	Ahaus, Stadt	5049	4241	84 0	4164	2464	59 2	868	20 8
9	Gronau i. W., Stadt	15142	12137	80 2	11960	4961	41 6	3378	28 2
10	Stadtlohn, Stadt	4431	3676	83 0	3621	2319	64 0	561	15 5
11	Vreden, Stadt	3700	3220	87 0	3170	1810	57 0	307	9 7
12	Ammeloe	3762	3410	90 6	3372	2086	61 9	128	3 8
13	Epe	5774	5290	91 6	5182	2476	47 8	774	14 9
<u>Amt Legden</u>									
14	Asbeck	565	496	87 8	483	310	64 2	61	12 6
15	Legden	2348	2055	87 5	2034	1087	53 5	153	7 5
<u>Amt Nienborg</u>									
16	Heek	2109	1950	92 5	1918	1394	72 6	105	5 5
17	Nienborg, Wiegbold	1237	1126	91 0	1088	672	61 8	48	4 4
<u>Amt Schöppingen</u>									
18	Eggerode	219	193	88 1	190	117	61 5	21	11 1
19	Schöppingen, Kapl.	1560	1337	85 7	1315	929	70 7	83	6 3
20	Schöppingen, Wiegbold	925	801	86 6	795	557	70 1	96	12 1
<u>Amt Stadtlohn</u>									
21	Almsick	325	301	92 6	293	178	60 7	13	4 4
22	Estern-Büren	495	470	94 9	457	326	71 4	23	5 0
23	Hengeler-Wendfeld	484	445	91 9	438	298	68 0	21	4 8
24	Hundewick	243	230	94 7	227	168	74 0	6	2 6
25	Oeding	1319	1144	86 7	1122	953	85 0	43	3 9
26	Südlohn, Wiegbold	1641	1470	89 5	1458	1139	78 2	71	4 9
27	Wessendorf	624	534	85 6	513	306	59 6	48	9 4
<u>Amt Wessum</u>									
28	Alstätte	1752	1542	88 0	1517	1049	69 2	66	4 4
29	Ottenstein, Dorf	918	818	89 1	794	539	67 8	29	3 7
30	Wessum	2051	1900	92 6	1882	1338	71 1	108	5 7
<u>Amt Wüllen</u>									
31	Ammeln	587	525	89 4	511	298	58 3	107	20 9
32	Wüllen	1598	1308	81 9	1283	860	66 9	120	9 4
33	Ldkr. Ahaus insgesamt	58858	50619	86 0	49787	28634	57 5	7238	14 5



Gültige Stimmen														Lfd. Nr.
davon														
FDP		Zentrum		KPD		BHE		BdD		DP		parteilos		
Anzahl	vH	Anzahl	vH	Anzahl	vH	Anzahl	vH	Anzahl	vH	Anzahl	vH	Anz.	vH	
1650	8 9	1888	10 1	366	2 0	311	1 7	53	0 3					1
2254	4 4	1785	3 5	5773	11 3	1027	2 0							2
11263	6 8	8676	5 21	13644	8 2	5707	3 4	1197	0 7					3
2515	6 4	629	1 6	3139	7 9	1079	2 7	195	0 5					4
9832	14 1	5637	8 1	581	0 8	3671	5 3	494	0 7					5
4936	8 8	1283	2 3	2595	4 6	2463	4 4							6
32450	8 1	19898	5 0	26098	6 5	14258	3 5	1939	0 5					7
191	4 6	249	6 0	25	0 6	351	8 4	16	0 4					8
1139	9 5	542	4 5	423	3 5	1451	12 1	66	0 6					9
132	3 6	380	10 5	24	0 7	203	5 6	2	0 1					10
146	4 6	729	23 0	27	0 9	143	4 5	8	0 3					11
50	1 5	843	25 0	5	0 1	247	7 3	13	0 4					12
94	1 8	1456	28 1	19	0 4	348	6 7	15	0 3					13
5	1 0	69	14 3			37	7 7	1	0 2					14
18	0 9	565	27 8	5	0 2	200	9 8	6	0 3					15
19	1 0	152	7 9	8	0 4	237	12 4	3	0 2					16
7	0 6	232	21 3	1	0 1	126	11 6	2	0 2					17
1	0 5	40	21 1			11	5 8							18
5	0 4	211	16 0	4	0 3	78	5 9	5	0 4					19
13	1 6	78	9 8			48	6 0	3	0 4					20
5	1 7	86	29 4			11	3 8							21
		90	19 7	1	0 2	17	3 7							22
2	0 5	88	20 1	1	0 2	28	6 4							23
		41	18 1			12	5 3							24
20	1 8	54	4 8	1		46	4 1	5	0 4					25
44	3 0	139	9 5	2	0 1	61	4 2	2	0 1					26
2	0 4	56	10 9	2	0 4	97	18 9	2	0 4					27
26	1 7	169	11 1	6	0 4	199	13 1	2	0 1					28
7	0 9	125	15 7	2	0 3	92	11 6							29
26	1 4	246	13 1	8	0 4	153	8 1	3	0 2					30
6	1 2	69	13 5	4	0 8	26	5 1	1	0 2					31
18	1 4	196	15 3			88	6 9	1	0 1					32
1976	4 0	6905	13 9	568	1 1	4310	8 7	156	0 3					33



Lfd. Nr.	Gemeinde	Wahlberechtigte	Wähler	Wahlbeteiligung in vH	insgesamt				
						C D U		S P D	
						Anzahl	vH	Anzahl	vH
	<u>Ldkr. Beckum</u>								
34	Ahlen, Stadt	22663	16924	74 7	16705	7766	46 5	6459	38 7
35	Beckum, Stadt	12027	9715	80 8	9579	5199	54 3	2515	26 3
36	Sendenhorst, Stadt	2462	2016	81 9	1992	991	49 7	221	11 1
37	Ennigerloh	4916	3923	79 8	3866	2005	51 8	1004	26 0
38	Heessen	9508	7883	82 9	7711	3266	42 3	3553	46 1
39	Neubeckum	4981	3843	77 2	3782	2017	53 3	1045	27 6
	<u>Amt Ahlen</u>								
40	Altahlen	861	696	80 8	686	519	75 7	63	9 2
41	Dolberg	1244	999	80 3	985	580	58 9	146	14 8
42	Neuahlen	410	327	79 8	322	244	75 8	17	5 3
	<u>Amt Beckum</u>								
43	Beckum, Kspl.	2387	1984	83 1	1962	1180	60 2	408	20 8
44	Lippborg	1836	1566	85 3	1532	880	57 5	221	14 4
45	Sünninghausen	721	654	90 7	644	402	62 4	117	18 2
46	Vellern	715	614	85 9	607	367	60 5	85	14 0
	<u>Amt Liesborn-Wadersloh</u>								
47	Benteler	1052	891	84 7	873	474	54 3	93	10 7
48	Diestedde	1031	913	88 6	902	526	58 3	91	10 1
49	Herzfeld	1725	1483	86 0	1461	725	49 7	107	7 3
50	Liesborn	3140	2614	83 2	2580	1497	58 1	290	11 2
51	Wadersloh	3280	2811	85 7	2786	1696	60 9	259	9 3
	<u>Amt Oelde</u>								
52	Oelde, Kspl.	1734	1544	89 0	1517	1083	71 4	191	12 6
53	Oelde, Stadt	7831	6746	86 1	6635	3700	55 8	1518	22 8
54	Stromberg	1687	1436	85 1	1414	885	62 5	117	8 3
	<u>Amt Vorhelm</u>								
55	Enniger	1556	1347	86 6	1324	856	64 7	114	8 6
56	Sendenhorst, Kspl.	767	635	82 8	621	378	60 9	41	6 6
57	Vorhelm	1530	1270	83 0	1238	835	67 4	163	13 2
58	Ldkr. Beckum insgesamt	90064	72834	80 9	71724	38071	53 1	18838	26 3
	<u>Ldkr. Borken</u>								
59	Anholt, Stadt	1325	1073	81 0	1035	667	64 4	161	15 6
60	Borken, Stadt	6463	5352	82 8	5269	3377	64 1	818	15 5
61	Dingden	2563	2206	86 1	2171	1385	63 8	225	10 4
	<u>Amt Gemen-Weseke</u>								
62	Gemen, Kspl.	621	562	90 5	557	459	82 4	28	5 0
63	Gemen, Stadt	1483	1145	77 2	1123	671	59 8	204	18 2
64	Weseke	1710	1477	86 4	1434	962	67 1	123	8 6



Gültige Stimmen														Lfd. Nr.
davon														
FDP		Zentrum		KPD		BHE		BdD		DP		parteilos		
Anzahl	vH	Anzahl	vH	Anzahl	vH	Anzahl	vH	Anzahl	vH	Anzahl	vH	Anz.	vH	
806	4 8	106	0 6	1016	6 1	501	3 0	51	0 3					34
626	6 5	592	6 2	44	0 4	603	6 3							35
469	23 5	164	8 2	7	0 4	137	6 9	3	0 2					36
290	7 5	106	2 7	53	1 4	408	10 6							37
267	3 5	113	1 5	150	1 9	332	4 3	30	0 4					38
299	7 9	200	5 3	37	1 0	176	4 7	8	0 2					39
27	3 9	10	1 5	1	0 1	66	9 6							40
38	3 9	78	7 9	5	0 5	136	13 8	2	0 2					41
13	4 0	9	2 8	2	0 6	36	11 2	1	0 3					42
69	3 5	143	7 3	15	0 7	147	7 5							43
45	2 9	275	18 0	3	0 2	108	7 0							44
28	4 3	43	6 7	2	0 3	52	8 1							45
33	5 4	88	14 5	1	0 2	33	5 4							46
36	4 1	166	19 0	5	0 6	99	11 3							47
53	5 9	144	16 0	4	0 4	84	9 3							48
66	4 5	444	30 4	2	0 1	117	8 0							49
123	4 8	331	12 8	9	0 3	330	12 8							50
168	6 0	223	8 0	8	0 3	432	15 5							51
144	9 5	40	2 6	5	0 3	54	3 6							52
921	13 9	139	2 1	32	0 5	325	4 9							53
90	6 4	104	7 4	6	0 4	212	15 0							54
48	3 6	193	14 5	5	0 4	106	8 0	2	0 2					55
63	10 1	30	4 8	3	0 5	105	16 9	1	0 2					56
70	5 7	34	2 7	5	0 4	129	10 4	2	0 2					57
4792	6 7	3775	5 3	1420	1 9	4728	6 6	100	0 1					58
107	10 3	54	5 2	4	0 4	41	4 0	1	0 1					59
389	7 4	298	5 7	16	0 3	354	6 7	17	0 3					60
146	6 7	222	10 2	10	0 5	181	8 3	2	0 1					61
20	3 6	30	5 4			20	3 6							62
70	6 2	56	5 0	7	0 6	107	9 5	8	0 7					63
58	4 0	152	10 6	3	0 2	132	9 2	4	0 3					64



Lfd. Nr.	Gemeinde	Wahlberechtigte	Wähler	Wahlbeteiligung in vH	insgesamt	C D U		S P D	
						Anzahl	vH	Anzahl	vH
						noch: Ldkr. Borken			
<u>Amt Heiden-Reken</u>									
65	Groß Reken	3438	2836	82 5	2787	1958	70 2	297	10 7
66	Heiden	2462	2184	88 7	2159	1559	72 3	147	6 8
67	Hülsten	466	379	81 3	369	292	79 2	19	5 1
68	Klein Reken	611	481	78 7	468	317	67 8	62	13 2
<u>Amt Liedern-Werth</u>									
69	Barlo	719	626	87 1	617	268	43 5	33	5 3
70	Biemenhorst	1110	923	83 2	901	557	61 7	182	20 2
71	Hemden	441	395	89 6	388	216	55 6	17	4 4
72	Herzebocholt	242	194	80 2	193	158	81 8	9	4 7
73	Holtwick	381	353	92 7	349	263	75 3	31	8 9
74	Liedern	532	501	94 2	493	311	63 1	22	4 5
75	Lowick	840	732	87 1	716	518	72 4	77	10 8
76	Mussum	1079	936	86 7	925	624	67 5	139	15 0
77	Spork	490	414	84 5	407	305	75 0	17	4 2
78	Stenern	622	548	88 1	539	329	61 0	63	11 7
79	Suderwick	398	310	77 9	302	186	61 5	33	10 9
80	Werth, Stadt	500	394	78 8	383	169	44 2	81	21 1
<u>Amt Marbeck-Raesfeld</u>									
81	Borkenwithe	1334	1184	88 8	1171	838	71 6	95	8 1
82	Grütlohn	334	307	91 9	304	262	86 1	6	2 0
83	Homer	131	118	90 1	118	88	74 6	3	2 5
84	Hoxfeld	511	463	90 6	459	355	77 4	30	6 5
85	Marbeck	1107	981	88 6	976	697	71 4	76	7 8
86	Raesfeld	2051	1852	90 3	1827	1242	68 0	104	5 7
87	Rhedebrügge	564	520	92 2	513	362	70 6	35	6 8
88	Westenborken	203	189	93 1	186	159	85 6	3	1 6
<u>Amt Rhede</u>									
89	Altrhede	1350	1092	80 9	1063	635	59 7	198	18 6
90	Büngern	233	207	88 8	200	156	78 0	4	2 0
91	Krechting	327	296	90 5	289	201	69 5	36	12 5
92	Krommert	546	501	91 8	491	400	81 4	31	6 3
93	Rhede	2850	2431	85 3	2359	1645	69 6	340	14 4
94	Vardingholt	1001	901	90 0	891	720	80 9	46	5 2
<u>Amt Velen-Ramsdorf</u>									
95	Nordvelen	392	349	89 0	345	278	80 5	24	7 0
96	Ramsdorf, Kspl.	1600	1328	83 0	1272	887	69 7	138	10 8
97	Ramsdorf, Stadt	548	448	81 8	436	252	57 8	60	13 8
98	Velen, Dorf	1353	1162	85 9	1144	686	60 1	143	12 5
99	Waldvelen	733	647	88 3	640	411	64 2	72	11 3
100	Ldkr. Borken insgesamt	45664	38997	85 4	38269	25825	67 4	4232	11 1



Gültige Stimmen														Lfd. Nr.
davon														
F D P		Zentrum		K P D		B H E		B d D		D P		parteilos		
Anzahl	vH	Anzahl	vH	Anzahl	vH	Anzahl	vH	Anzahl	vH	Anzahl	vH	Anz.	vH	
121	4 3	197	7 1	10	0 3	197	7 1	7	0 3					65
30	1 3	242	11 2	5	0 2	170	7 9	6	0 3					66
6	1 6	18	4 9	1	0 3	31	8 4	2	0 5					67
14	3 0	29	6 2	3	0 6	41	8 8	2	0 4					68
36	5 8	261	42 3	3	0 5	15	2 4	1	0 2					69
43	4 8	87	9 7	2	0 2	25	2 8	5	0 6					70
22	5 7	114	29 4	1	0 3	18	4 6							71
14	7 3	5	2 6	1	0 5	6	3 1							72
16	4 6	36	10 3			3	0 9							73
6	1 2	118	23 9	1	0 2	34	6 9	1	0 2					74
17	2 4	89	12 4	3	0 4	11	1 5	1	0 1					75
11	1 2	128	13 8	7	0 8	16	1 7							76
41	10 1	37	9 1	3	0 7	3	0 7	1	0 2					77
33	6 1	90	16 7	3	0 6	20	3 7	1	0 2					78
60	19 9	5	1 7			12	4 0	6	2 0					79
111	29 0	7	1 8			13	3 4	2	0 5					80
36	3 1	137	11 7			59	5 0	6	0 5					81
6	2 0	11	3 6	2	0 7	17	5 6							82
8	6 8	18	15 3	1	0 8									83
11	2 4	12	2 6	1	0 2	50	10 9							84
24	2 5	44	4 5	5	0 5	128	13 1	2	0 2					85
50	2 7	334	18 3	4	0 2	90	4 9	3	0 2					86
16	3 1	54	10 5	3	0 6	42	8 2	1	0 2					87
1	0 5	14	7 5			9	4 8							88
55	5 2	80	7 5			91	8 6	4	0 4					89
7	3 5	18	9 0	1	0 5	13	6 5	1	0 5					90
13	4 5	29	10 0	2	0 7	8	2 8							91
14	2 9	28	5 7	2	0 4	15	3 1	1	0 2					92
148	6 3	143	6 1	9	0 4	65	2 8	9	0 4					93
16	1 8	53	5 9	2	0 2	51	5 7	3	0 3					94
6	1 7	22	6 4			14	4 1	1	0 3					95
30	2 4	165	13 0	4	0 3	47	3 7	1	0 1					96
12	2 8	96	22 0	1	0 2	15	3 4							97
64	5 6	153	13 3	8	0 7	84	7 3	6	0 5					98
18	2 8	95	14 8	3	0 5	37	5 8	4	0 6					99
1906	5 0	3781	9 9	131	0 3	2285	6 0	109	0 3					100



Lfd. Nr.	Gemeinde	Wahlberechtigte	Wähler	Wahlbeteiligung in vH	insgesamt	C D U				S P D	
						C D U		S P D			
						Anzahl	vH	Anzahl	vH		
<u>Ldkr. Coesfeld</u>											
1 01	Coesfeld, Stadt	1 0522	8 486	80 7	8 380	3 608	43 1	1 212	14 5		
1 02	Dülmen, Stadt	8 836	7 120	80 5	6 992	3 194	45 7	1 723	24 6		
1 03	Coesfeld, Kspl.	2 396	2 111	88 1	2 078	1 192	57 4	1 74	8 4		
<u>Amt Billerbeck</u>											
1 04	Beerlage	8 56	7 58	88 6	7 51	4 60	61 3	45	6 0		
1 05	Billerbeck, Kspl.	1 722	1 499	87 0	1 490	8 35	56 1	1 23	8 3		
1 06	Billerbeck, Stadt	2 790	2 409	86 3	2 383	1 122	47 0	2 90	12 2		
<u>Amt Buldern</u>											
1 07	Buldern	1 318	1 131	85 8	1 115	6 11	54 8	1 83	16 4		
1 08	Hiddingsel	5 46	4 51	82 6	4 47	3 04	68 1	34	7 7		
<u>Amt Dülmen</u>											
1 09	Dülmen, Kspl.	3 246	2 873	88 5	2 843	1 649	58 1	2 45	8 6		
1 10	Merfeld	6 42	5 79	90 1	5 71	3 34	58 6	27	4 7		
<u>Amt Gescher</u>											
1 11	Büren	1 93	1 78	92 2	1 77	1 32	74 6	4	2 3		
1 12	Estern	3 57	3 26	91 3	3 24	2 54	78 5	10	3 1		
1 13	Gescher	3 241	2 728	84 2	2 692	1 238	46 0	4 74	17 6		
1 14	Harwick	6 56	5 55	84 6	5 51	3 34	60 7	61	11 1		
1 15	Tungerloh-Kapellen	5 38	5 05	93 9	5 00	3 73	74 6	18	3 6		
1 16	Tungerloh-Pröbting	8 60	7 40	86 0	7 33	4 55	62 1	1 31	17 9		
<u>Amt Osterwick</u>											
1 17	Darfeld	1 557	1 380	88 6	1 365	8 56	62 7	63	4 6		
1 18	Holtwick	1 247	1 156	92 7	1 151	6 73	58 4	41	3 6		
1 19	Osterwick	1 947	1 686	86 6	1 665	8 43	50 7	1 24	7 4		
<u>Amt Rorup</u>											
1 20	Darup	9 48	7 85	82 8	7 63	4 52	59 1	92	12 1		
1 21	Lette	1 888	1 670	88 5	1 651	7 23	43 9	2 17	13 1		
1 22	Limbergen	4 56	4 07	89 3	4 04	2 19	54 3	17	4 3		
1 23	Rorup	4 22	3 88	91 9	3 87	2 11	54 5	41	10 6		
1 24	Ldkr. Coesfeld insges.	4 7184	3 9921	84 6	3 9413	2 0072	50 9	5 349	13 6		
<u>Ldkr. Lüdinghausen</u>											
1 25	Werne a. d. Lippe, Stadt	1 1607	9 223	79 5	9 025	5 701	63 2	1 957	21 7		
1 26	Ascheberg	3 361	2 961	88 1	2 915	1 681	57 7	2 43	8 3		
1 27	Bockum-Hövel	1 4078	1 1376	80 8	1 1127	4 229	38 0	5 495	49 4		
1 28	Senden	2 526	2 057	81 4	2 012	1 200	59 6	3 72	18 5		
<u>Amt Bork</u>											
1 29	Altünen	5 660	4 487	79 3	4 389	2 402	54 7	1 359	31 0		
1 30	Bork	3 823	3 175	83 0	3 121	2 055	65 9	5 07	16 3		



Gültige Stimmen													Lfd. Nr.	
davon														
F D P		Zentrum		K P D		B H E		B d D		D P		parteilos		
Anzahl	vH	Anzahl	vH	Anzahl	vH	Anzahl	vH	Anzahl	vH	Anzahl	vH	Anz.	vH	
581	6 9	2542	30 3	36	0 4	298	3 6	103	1 2					101
333	4 8	1190	17 0	82	1 2	414	5 9	56	0 8					102
79	3 8	496	23 9	6	0 2	117	5 6	14	0 7					103
15	2 0	165	22 0	1	0 1	64	8 5	1	0 1					104
37	2 5	395	26 5	5	0 3	90	6 0	5	0 3					105
120	5 0	682	28 6	16	0 7	142	6 0	11	0 5					106
42	3 8	246	22 1	1	0 1	26	2 3	6	0 5					107
10	2 2	78	17 4	2	0 4	18	4 0	1	0 2					108
58	2 0	762	26 8	6	0 2	105	3 7	18	0 6					109
8	1 4	150	26 2	3	0 5	46	8 1	3	0 5					110
2	1 1	10	5 6			27	15 3	2	1 1					111
4	1 2	27	8 3			28	8 6	1	0 3					112
55	2 0	620	23 0	16	0 6	247	9 2	42	1 6					113
9	1 6	117	21 2			25	4 5	5	0 9					114
2	0 4	61	12 2	1	0 2	41	8 2	4	0 8					115
10	1 4	64	8 7			64	8 7	9	1 2					116
52	3 8	238	17 4	1	0 1	151	11 1	4	0 3					117
35	3 0	307	26 7	3	0 3	85	7 4	7	0 6					118
45	2 7	397	23 8	5	0 3	245	14 7	6	0 4					119
36	4 7	115	15 1	6	0 8	57	7 5	5	0 7					120
41	2 5	473	28 6	9	0 5	173	10 5	15	0 9					121
7	1 7	134	33 1			26	6 4	1	0 2					122
7	1 8	109	28 2			16	4 1	3	0 8					123
1588	4 0	9378	23 8	199	0 5	2505	6 4	322	0 8					124
446	4 9	173	1 9	204	2 3	544	6 0							125
82	2 8	560	19 2	11	0 4	338	11 6							126
351	3 2	113	1 0	650	5 8	289	2 6							127
78	3 9	249	12 4	8	0 4	105	5 2							128
255	5 8	19	0 4	78	1 8	276	6 3							129
237	7 6	112	3 5	15	0 5	195	6 2							130



Lfd. Nr.	Gemeinde	Wahlberechtigte	Wähler	Wahlbeteiligung in vH	insgesamt				
						C D U		S P D	
						Anzahl	vH	Anzahl	vH
	noch: Ldkr. Lüdinghausen								
1 31	Selm	8 415	6 337	75 3	6 254	2 798	44 8	2 483	39 8
	<u>Amt Drensteinfurt</u>								
1 32	Drensteinfurt, Kspl.	1 400	1 054	75 3	1 045	516	49 4	205	19 6
1 33	Drensteinfurt, Stadt	1 792	1 427	79 6	1 405	663	47 1	206	14 7
1 34	Walstedde	1 344	1 119	83 3	1 110	762	68 6	76	6 8
	<u>Amt Herbern</u>								
1 35	Herbern	2 742	2 434	88 8	2 385	1 704	71 5	333	14 0
1 36	Stockum	1 382	1 255	90 8	1 227	873	71 1	223	18 2
	<u>Amt Lüdinghausen</u>								
1 37	Lüdinghausen, Land	2 037	1 733	85 1	1 713	1 329	77 5	105	6 1
1 38	Lüdinghausen, Stadt	5 410	4 475	82 7	4 428	2 695	60 9	675	15 2
1 39	Seppenrade	2 666	2 367	88 8	2 334	1 802	77 2	268	11 5
	<u>Amt Nordkirchen</u>								
1 40	Kapelle	572	486	85 0	479	385	80 4	50	10 4
1 41	Nordkirchen	1 457	1 299	89 2	1 284	1 012	78 7	94	7 3
1 42	Südkirchen	1 072	956	89 2	941	763	81 1	68	7 2
	<u>Amt Olfen</u>								
1 43	Olfen, Kspl.	1 451	1 200	82 7	1 193	868	72 7	124	10 4
1 44	Olfen, Stadt	2 284	1 956	85 6	1 904	1 247	65 5	304	16 0
	<u>Amt Ottmarsbocholt</u>								
1 45	Ottmarsbocholt	1 314	1 087	82 7	1 065	780	73 3	75	7 0
1 46	Venne	139	117	84 2	108	74	68 5	10	9 3
1 47	Ldkr. Lüdinghausen insgesamt	7 653 2	6 258 1	81 8	6 146 4	3 553 9	57 8	1 523 2	24 8
	<u>Ldkr. Münster</u>								
1 48	Saerbeck	1 971	1 735	88 0	1 723	1 061	61 6	243	14 1
	<u>Amt Greven</u>								
1 49	Gimbte	406	346	85 2	338	181	53 6	35	10 4
1 50	Greven, Stadt	1 305 3	1 045 7	80 1	1 028 1	4 210	41 0	2 490	24 2
	<u>Amt Nottuln</u>								
1 51	Appelhülsen	1 266	1 025	81 0	1 005	438	43 5	127	12 6
1 52	Nottuln	2 913	2 416	82 9	2 374	1 107	46 6	523	22 0
1 53	Schapdetten	418	323	77 3	319	160	50 1	91	28 5
	<u>Amt Roxel</u>								
1 54	Albachten	822	668	81 3	657	358	54 4	93	14 2
1 55	Bösensell	916	722	78 8	718	344	48 0	85	11 8
1 56	Havixbeck	2 657	2 298	86 5	2 274	1 140	50 1	336	14 8
1 57	Nienberge	1 218	1 007	82 7	997	530	53 2	101	10 1
1 58	Roxel	1 711	1 370	80 1	1 354	607	44 8	162	12 0



Gültige Stimmen														Lfd. Nr.
davon														
FDP		Zentrum		KPD		BHE		BdD		DP		parteilos		
Anzahl	vH	Anzahl	vH	Anzahl	vH	Anzahl	vH	Anzahl	vH	Anzahl	vH	Anz.	vH	
359	5 7	78	1 2	372	5 9	164	2 6							131
40	3 8	180	17 2	3	0 3	101	9 7							132
74	5 3	378	26 9	4	0 3	80	5 7							133
35	3 2	108	9 7	5	0 5	124	11 2							134
70	2 9	89	3 7	7	0 3	182	7 6							135
32	2 6	45	3 7	9	0 7	45	3 7							136
49	2 9	116	6 8			114	6 7							137
315	7 1	438	9 9	26	0 6	279	6 3							138
45	1 9	82	3 5	11	0 5	126	5 4							139
13	2 7	11	2 3	2	0 4	18	3 8							140
60	4 7	33	2 6	2	0 2	83	6 5							141
16	1 7	48	5 1	3	0 3	43	4 6							142
48	4 0	26	2 2	2	0 2	125	10 5							143
70	3 7	82	4 3	12	0 6	189	9 9							144
33	3 1	60	5 6	2	0 2	115	10 8							145
6	5 6	17	15 7			1	0 9							146
2714	4 4	3017	4 9	1426	2 3	3536	5 8							147
46	2 7	307	17 8	5	0 3	55	3 2	6	0 3					148
18	5 3	85	25 1	4	1 2	13	3 8	2	0 6					149
502	4 9	2194	21 3	109	1 1	703	6 8	73	0 7					150
65	6 5	295	29 4	7	0 7	67	6 7	6	0 6					151
85	3 6	457	19 3	14	0 6	178	7 5	10	0 4					152
14	4 4	38	11 9	4	1 3	12	3 8							153
54	8 2	119	18 1	3	0 5	27	4 1	3	0 5					154
48	6 7	206	28 7	2	0 2	32	4 5	1	0 1					155
93	4 1	588	25 9	3	0 1	103	4 5	11	0 5					156
32	3 2	264	26 5	7	0 7	53	5 3	10	1 0					157
97	7 2	363	26 6	6	0 4	111	8 2	8	0 6					158



Lfd. Nr.	Gemeinde	Wahlberechtigte	Wähler	Wahlbeteiligung in vH	insgesamt	CDU				SPD	
						CDU		SPD			
						Anzahl	vH	Anzahl	vH		
noch: Ldkr. Münster											
<u>Amt Sankt Mauritz</u>											
159	Amelsbüren	2075	1537	74 1	1522	763	50 2	159	10 4		
160	Handorf	1888	1560	82 6	1547	782	50 5	331	21 4		
161	Hiltrup	5116	3805	74 4	3750	1636	43 6	713	19 0		
162	Sankt Mauritz	4254	3258	76 6	3225	1680	52 1	561	17 4		
<u>Amt Telgte</u>											
163	Telgte, Kspl.	3778	3108	82 3	3080	1880	61 1	508	16 5		
164	Telgte, Stadt	2810	2352	83 7	2318	1309	56 6	372	16 0		
165	Westbevern	2147	1807	84 2	1785	902	50 6	212	11 9		
<u>Amt Wolbeck</u>											
166	Albersloh	1996	1673	83 8	1645	667	40 5	200	12 2		
167	Alverskirchen	663	562	84 8	555	303	54 6	62	11 2		
168	Angelmodde	1358	1071	78 9	1059	313	29 6	391	36 9		
169	Rinkerode	1527	1302	85 3	1281	376	29 4	154	12 0		
170	Wolbeck, Kspl.	756	534	70 6	524	224	42 7	123	23 5		
171	Wolbeck, Wiegbold	1246	974	78 2	944	398	42 1	129	13 7		
172	Ldkr. Münster insgesamt	56965	45910	80 6	45275	21369	47 3	8201	18 1		
<u>Ldkr. Recklinghausen</u>											
173	Haltern, Stadt	8715	6904	79 2	6795	2958	43 5	1137	16 7		
174	Herten, Stadt	31469	23157	73 5	22726	8505	37 4	10331	45 5		
175	Westerholt, Stadt	7052	5180	73 5	5068	1562	30 8	1846	36 4		
176	Kirchellen	5543	4550	82 1	4474	3211	71 8	630	14 1		
<u>Amt Datteln</u>											
177	Ahsen	671	544	81 1	534	366	68 6	53	9 9		
178	Datteln, Stadt	17542	13550	77 2	13306	5914	44 4	5708	42 9		
179	Flaesheim	545	458	84 0	451	317	70 2	59	13 1		
180	Oer-Erkenschwick, Stadt	13810	11015	79 8	10824	3210	29 7	5912	54 6		
<u>Amt Haltern</u>											
181	Haltern, Kspl.	2483	1965	79 1	1936	1247	64 4	180	9 3		
182	Hullern	600	518	86 3	508	399	78 6	42	8 3		
183	Lippramsdorf	1156	997	86 2	983	567	57 7	42	4 3		
<u>Amt Hervest-Dorsten</u>											
184	Altschermbbeck	1001	835	83 4	823	662	80 5	45	5 5		
185	Dorsten, Stadt	19423	14148	72 8	13870	7201	52 0	4125	29 7		
186	Erle	773	685	88 6	678	478	70 6	29	4 2		
187	Lembeck	1979	1703	86 1	1683	1365	81 1	72	4 3		
188	Rhade	1037	863	83 2	854	669	78 3	58	6 8		
189	Wulfen	1940	1466	75 5	1444	1082	74 9	137	9 5		



Gültige Stimmen													Lfd. Nr.	
davon														
F D P		Zentrum		K P D		B H E		B d D		D P		parteilos		
Anzahl	vH	Anzahl	vH	Anzahl	vH	Anzahl	vH	Anzahl	vH	Anzahl	vH	Anz.	vH	
62	4 1	355	23 3	2	0 1	175	11 5	6	0 4					159
118	7 6	119	7 7	12	0 8	181	11 7	4	0 3					160
270	7 2	856	22 8	17	0 5	240	6 4	18	0 5					161
327	10 1	452	14 0	22	0 7	164	5 1	19	0 6					162
131	4 3	206	6 6	18	0 5	326	10 6	11	0 4					163
227	9 8	337	14 5	4	0 2	61	2 6	8	0 3					164
59	3 3	509	28 5	8	0 4	82	4 6	13	0 7					165
95	5 8	522	31 7	6	0 4	147	8 9	8	0 5					166
19	3 4	143	25 8	4	0 7	18	3 2	6	1 1					167
122	11 5	163	15 4	3	0 3	63	5 9	4	0 4					168
40	3 1	614	47 9	2	0 2	90	7 0	5	0 4					169
39	7 4	114	21 8	2	0 4	19	3 6	3	0 6					170
79	8 4	301	31 9	3	0 3	27	2 9	7	0 7					171
2642	5 8	9607	21 2	267	0 6	2947	6 5	242	0 5					172
327	4 8	1900	28 0	73	1 1	400	5 9							173
1651	7 3	323	1 4	1027	4 5	806	3 5	83	0 4					174
325	6 4	574	11 3	410	8 1	333	6 6	18	0 4					175
127	2 8	288	6 4	58	1 3	147	3 3	13	0 3					176
17	3 2	76	14 2	2	0 4	20	3 7							177
775	5 8	156	1 2	439	3 3	314	2 4							178
7	1 6	31	6 9	6	1 3	31	6 9							179
454	4 2	112	1 0	932	8 6	204	1 9							180
36	1 9	380	19 6	10	0 5	83	4 3							181
19	3 7	30	5 9			18	3 5							182
13	1 3	304	30 9	5	0 5	52	5 3							183
20	2 4	79	9 6	2	0 2	15	1 8							184
898	6 5	520	3 7	764	5 5	324	2 3	38	0 3					185
5	0 7	151	22 3	2	0 3	12	1 8	1	0 1					186
40	2 4	150	8 9	6	0 4	46	2 7	4	0 2					187
20	2 3	95	11 1	3	0 4	9	1 1							188
69	4 8	83	5 7	19	1 3	50	3 5	4	0 3					189



Lfd. Nr.	Gemeinde	Wahlberechtigte	Wähler	Wahlbeteiligung in vH	insgesamt				
						C D U		S P D	
						Anzahl	vH	Anzahl	vH
	noch: Ldkr. Recklinghausen								
	<u>Amt Marl</u>								
190	Altendorf-Ulfkotte	566	499	88 2	493	406	82 4	44	8 9
191	Hamm	4835	3210	66 4	3133	1119	35 6	1470	46 9
192	Marl, Stadt	37476	26938	71 9	26365	9473	35 9	12215	46 3
193	Polsum	3603	2973	82 5	2896	1094	37 8	1138	39 3
	<u>Amt Waltrop</u>								
194	Henrichenburg	1707	1431	83 8	1413	905	64 0	398	28 2
195	Horneburg	586	514	87 7	506	378	74 6	76	15 0
196	Waltrop, Stadt	11686	9338	79 9	9130	4592	50 3	3223	35 3
197	Ldkr. Recklinghausen insgesamt	176198	133441	75 7	130893	57680	44 1	48970	37 4
	<u>Ldkr. Steinfurt</u>								
198	Borghorst, Stadt	9160	7687	83 9	7554	4078	54 1	2066	27 3
199	Burgsteinfurt, Stadt	7950	6416	80 7	6282	2746	43 8	1761	28 0
200	Rheine, Stadt	25586	19695	77 0	19379	8632	44 5	5343	27 6
201	Altenberge	3091	2742	88 7	2714	1758	64 9	264	9 7
202	Metelen	2504	2279	91 0	2258	1294	57 4	299	13 2
203	Neuenkirchen	4879	4299	88 1	4228	2608	61 7	697	16 5
204	Nordwalde	3889	3407	87 6	3365	1913	56 9	499	14 9
205	Wettringen	3101	2767	89 2	2740	1278	46 7	257	9 3
	<u>Amt Emsdetten</u>								
206	Emsdetten, Stadt	14353	12010	83 7	11822	5496	46 5	3046	25 8
207	Hembergen	256	233	91 0	226	116	51 4	27	11 9
	<u>Amt Horstmar</u>								
208	Horstmar, Stadt	1713	1417	82 7	1400	747	53 4	209	14 9
209	Leer	1320	1193	90 4	1178	611	51 9	81	6 9
	<u>Amt Laer</u>								
210	Holthausen	268	238	88 8	232	110	47 3	44	19 0
211	Laer	2210	1974	89 3	1950	903	46 3	222	11 4
	<u>Amt Ochtrup</u>								
212	Langenhorst	492	438	89 0	434	173	40 0	71	16 3
213	Ochtrup, Stadt	7689	6470	84 1	6351	3015	47 5	1284	20 2
214	Welbergen	603	528	87 6	521	252	48 3	31	6 0
	<u>Amt Rheine</u>								
215	Elte	555	477	85 9	469	190	40 5	26	5 5
216	Mesum	2590	2364	91 3	2327	625	26 8	377	16 2
217	Rheine l. d. Ems	2684	2385	88 9	2347	1334	56 9	394	16 8
218	Rheine r. d. Ems	2015	1732	86 0	1705	913	53 5	314	18 4
219	Ldkr. Steinfurt insges.	96908	80751	83 3	79482	38792	48 8	17312	21 8



Gültige Stimmen													Lfd. Nr.	
davon														
F D P		Zentrum		K P D		B H E		B d D		D P		parteilos		
Anzahl	vH	Anzahl	vH	Anzahl	vH	Anzahl	vH	Anzahl	vH	Anzahl	vH	Anz.	vH	
5	1 0	22	4 5	1	0 2	11	2 2	4	0 8					190
71	2 3	43	1 4	250	8 0	162	5 2	18	0 6					191
1340	5 1	309	1 2	1416	5 4	1370	5 2	242	0 9					192
72	2 5	324	11 1	190	6 6	66	2 3	12	0 4					193
65	4 6	11	0 8	11	0 8	23	1 6							194
17	3 4	9	1 8	9	1 8	17	3 4							195
517	5 7	241	2 6	243	2 7	314	3- 4							196
6890	5 3	6211	4 7	5878	4 5	4827	3 7	437	0 3					197
289	3 8	513	6 8	40	0 5	298	3 9			270	3 6			198
930	14 8	99	1 5	75	1 2	451	7 2			220	3 5			199
1621	8 4	2012	10 4	348	1 8	683	3 5			740	3 8			200
84	3 1	221	8 1	4	0 1	371	13 7			12	0 4			201
49	2 2	468	20 7	10	0 4	125	5 5			13	0 6			202
105	2 5	559	13 2	17	0 4	215	5 1			27	0 6			203
72	2 1	435	12 9	23	0 7	368	10 9			55	1 6			204
61	2 2	840	30 7	3	0 1	280	10 2			21	0 8			205
469	4 0	1780	15 1	82	0 7	68	5 7			7262	2 2			206
4	1 8	57	25 2			19	8 4			3	1 3			207
53	3 8	225	16 1	4	0 3	135	9 6			27	1 9			208
13	1 1	373	31 7	4	0 3	83	7 0			13	1 1			209
9	3 9	50	21 6			17	7 3			2	0 9			210
29	1 5	568	29 1	6	0 3	206	10 6			16	0 8			211
2	0 5	145	33 4	1	0 2	41	9 4			1	0 2			212
163	2 6	1583	24 9	16	0 3	262	4 1			28	0 4			213
4	0 8	184	35 3	1	0 2	26	5 0			23	4 4			214
12	2 6	148	31 6	2	0 4	88	18 8			3	0 6			215
45	1 9	1002	43 1	5	0 2	185	8 0			88	3 8			216
57	2 4	349	14 9	14	0 6	153	6 5			46	1 9			217
42	2 5	264	15 5	15	0 9	129	7 6			28	1 6			218
4113	5 2	11875	14 9	670	0 8	4822	6 1			1898	2 4			219



Lfd. Nr.	Gemeinde	Wahlberechtigte	Wähler	Wahlbeteiligung in vH	insgesamt	C D U		S P D	
						Anzahl	vH	Anzahl	vH
						<u>Ldkr. Tecklenburg</u>			
220	Lengerich, Stadt	13811	9638	69 8	9418	2204	23 4	4087	43 4
221	Ladbergen	2282	1406	61 6	1392	455	32 7	370	26 6
222	Lienen	4545	3093	68 1	3049	984	32 3	1071	35 1
223	Mettingen	5028	4168	82 9	4085	1606	39 3	704	17 2
224	Recke	3571	2951	82 6	2907	1039	35 8	337	11 6
225	Westerkappeln	5250	3394	64 6	3342	567	17 0	1142	34 2
<u>Amt Bevergern</u>									
226	Bevergern, Stadt	1352	1048	77 5	1017	338	33 2	171	16 8
227	Dreierwalde	676	599	88 6	594	326	54 9	27	4 5
228	Hörstel	2695	2314	85 9	2286	939	41 1	412	18 0
229	Riesenbeck	2607	2142	82 2	2102	570	27 1	297	14 1
<u>Amt Hopsten</u>									
230	Halverde	477	450	94 3	447	216	48 4	3	7
231	Hopsten	1982	1811	91 4	1766	1014	57 4	112	6 3
232	Schale	858	417	48 6	412	131	31 9	65	15 8
<u>Amt Ibbenbüren</u>									
233	Ibbenbüren, Land	10570	8008	75 8	7788	2551	32 9	2246	28 8
234	Ibbenbüren, Stadt	9541	7424	77 8	7270	2768	38 1	1943	26 7
<u>Amt Lotte</u>									
235	Lotte	1564	850	54 3	827	164	19 9	377	45 6
236	Wersen	2231	1310	58 7	1282	251	19 7	616	48 0
<u>Amt Tecklenburg</u>									
237	Brochterbeck	1445	1156	80 0	1140	422	37 0	98	8 6
238	Ledde	903	424	47 0	415	92	22 1	169	40 7
239	Leeden	1231	786	63 9	779	118	15 2	356	45 7
240	Tecklenburg, Stadt	1453	1059	72 8	1035	444	42 9	190	18 4
241	Ldkr. Tecklenburg insges.	74072	54445	73 5	53353	17199	32 3	14793	27 7
<u>Ldkr. Warendorf</u>									
242	Warendorf, Stadt	9804	7886	80 4	7766	4404	56 8	1479	19 0
243	Everswinkel	2029	1820	89 7	1811	949	52 5	341	18 8
<u>Amt Beelen</u>									
244	Beelen	2195	2019	92 0	1995	1138	57 0	179	9 0
245	Ostenfelde	1517	1351	89 1	1335	883	66 1	153	11 5
246	Westkirchen	1156	999	86 4	988	562	56 9	105	10 6
<u>Amt Freckenhorst</u>									
247	Freckenhorst, Kspl.	629	541	86 0	533	337	63 3	67	12 7
248	Freckenhorst, Stadt	2107	1827	86 7	1800	980	54 5	239	13 3
249	Hoetmar	1195	1035	86 6	1016	682	67 2	110	10 8



Gültige Stimmen													Lfd. Nr.	
davon														
FDP		Zentrum		KPD		BHE		B d D		D P		parteilos		
Anzahl	vH	Anzahl	vH	Anzahl	vH	Anzahl	vH	Anzahl	vH	Anzahl	vH	Anz.	vH	
2085	22 1	119	1 3	95	1 0	828	8 8							220
415	29 8	21	1 5	22	1 6	109	7 8							221
683	22 4	34	1 1	34	1 1	243	8 0							222
152	3 7	1304	31 9	39	1 0	280	6 9							223
158	5 4	1175	40 4	12	0 4	186	6 4							224
1075	32 2	51	1 5	19	0 5	488	14 6							225
41	4 0	384	37 8	3	0 3	80	7 9							226
9	1 5	175	29 5			57	9 6							227
79	3 5	616	26 9	32	1 4	208	9 1							228
61	2 9	1040	49 5	6	0 3	128	6 1							229
2	0 4	174	38 9	1	0 2	51	11 4							230
35	2 0	461	26 1	5	0 3	139	7 9							231
141	34 2	2	0 4			73	17 7							232
398	5 1	1982	25 4	109	1 4	502	6 4							233
647	8 9	1151	15 8	88	1 2	673	9 3							234
149	18 0	9	1 1	7	0 8	121	14 6							235
160	12 5	21	1 6	13	1 0	221	17 2							236
141	12 4	413	36 2	6	0 5	60	5 3							237
82	19 8	11	2 7	13	3 1	48	11 6							238
142	18 2	6	0 8	8	1 0	149	19 1							239
295	28 5	21	2 0	11	1 1	74	7 1							240
6950	13 0	9170	17 2	523	1 0	4718	8 8							241
508	6 5	850	10 9	62	0 8	463	6 0							242
93	5 1	304	16 8	2	0 1	122	6 7							243
48	2 4	511	25 6	6	0 3	113	5 7							244
53	4 0	118	8 8	5	0 4	123	9 2							245
90	9 1	145	14 7	12	1 2	74	7 5							246
5	0 9	58	10 8	1	0 1	65	12 2							247
61	3 3	360	20 0	7	0 4	153	8 5							248
43	4 2	96	9 4	5	0 5	80	7 9							249



Lfd. Nr.	Gemeinde	Wahlberechtigte	Wähler	Wahlbeteiligung in vH	insgesamt				
						C D U		S P D	
						Anzahl	vH	Anzahl	vH
	noch: Ldkr. Warendorf								
	<u>Amt Harsewinkel</u>								
250	Greffen	1095	950	86 8	934	569	60 9	104	11 1
251	Harsewinkel, Stadt	3482	2935	84 3	2902	1468	50 6	396	13 6
252	Mariensfeld	1119	982	87 8	973	626	64 4	119	12 2
	<u>Amt Ostbevern</u>								
253	Einen	273	251	91 9	248	155	62 6	36	14 5
254	Milte	1264	1141	90 3	1133	802	70 7	90	7 9
255	Ostbevern	2552	2281	89 4	2253	1200	53 3	169	7 5
	<u>Amt Sassenberg</u>								
256	Dackmar	332	287	86 4	281	177	63 0	32	11 4
257	Füchtorf	1680	1500	89 3	1476	1021	69 3	163	11 0
258	Gröblingen	578	518	89 6	509	379	74 4	47	9 2
259	Sassenberg, Stadt	2010	1787	88 9	1755	967	55 2	241	13 8
260	Velsen	336	284	84 5	280	190	67 9	34	12 1
261	Vohren	602	534	88 7	531	359	67 7	40	7 5
262	Ldkr. Warendorf insges.	35955	30928	86 0	30519	17848	58 5	4144	13 6
263	Landkreise insgesamt	758400	610427	80 5	600179	301029	50 2	144309	24 0



Gültige Stimmen														Lfd. Nr.
davon														
F D P		Zentrum		K P D		B H E		B d D		D P		parteilos		
Anzahl	vH	Anzahl	vH	Anzahl	vH	Anzahl	vH	Anzahl	vH	Anzahl	vH	Anz.	vH	
65	7 0	150	16 1	5	0 5	41	4 4							250
82	2 8	772	26 6	8	0 3	176	6 1							251
30	3 1	140	14 4	4	0 4	54	5 5							252
6	2 4	42	16 9	1	0 4	8	3 2							253
37	3 3	114	10 1	3	0 3	87	7 7							254
50	2 2	617	27 3	6	0 3	211	9 4							255
2	0 7	36	12 8	1	0 4	33	11 7							256
24	1 6	120	8 1	2	0 1	146	9 9							257
7	1 4	36	7 1	1	0 2	39	7 7							258
92	5 2	271	15 4	12	0 6	172	9 8							259
12	4 3	17	6 1			27	9 6							260
13	2 4	48	9 0	1	0 2	70	13 2							261
1321	4 3	4805	15 7	144	0 5	2257	7 4							262
34892	5 8	68524	11 4	1226	1 9	36935	6 2	1366	0 2	1898	0 3			263



Lfd. Nr.	Gemeinde	Wahlberechtigte	Wähler	Wahlbeteiligung in vH	insgesamt	C D U		S P D	
						Anzahl	vH	Anzahl	vH
						<u>Reg.-Bez. Detmold</u>			
1	Krfr. St. Bielefeld	1 201 87	93 823	78 1	91 764	20 049	21 8	41 927	45 7
2	" Herford	37 590	27 568	73 3	26 947	8 146	30 2	12 027	44 7
3	Krfr. Städte insgesamt	1 577 77	1 213 91	76 9	1 187 11	28 195	23 8	53 954	45 4
<u>Ldkr. Bielefeld</u>									
4	Gadderbaum	6 709	4 826	71 9	4 719	2 471	52 4	1 323	28 0
5	<u>Amt Brackwede</u> Brackwede	17 001	13 830	81 3	13 442	3 016	22 4	6 987	52 0
6	Ebbesloh	1 64	1 19	72 6	1 19	36	30 3	40	33 6
7	Hollen	4 68	3 42	73 1	3 41	1 06	31 1	1 21	35 5
8	Holtkamp	1 48	1 29	87 2	1 27	74	58 3	25	19 7
9	Isselhorst	1 882	1 480	78 6	1 456	525	36 1	470	32 3
10	Niehorst	4 60	3 24	70 4	3 17	1 41	44 5	97	30 6
11	Quelle	4 139	3 478	84 0	3 370	685	20 3	1 915	56 8
12	Senne I	7 786	6 013	77 2	5 877	1 284	21 9	2 846	48 4
13	Senne II	2 758	2 192	79 5	2 144	645	30 1	1 019	47 5
14	Ummeln	2 958	2 557	86 4	2 486	726	29 2	1 264	50 8
<u>Amt Dornberg</u>									
15	Babenhausen	9 10	7 63	83 8	7 46	1 57	21 0	3 89	52 1
16	Großdornberg	11 62	9 74	83 8	9 47	1 61	17 0	4 98	52 6
17	Hoberge-Uerentrup	12 88	10 55	81 9	10 43	2 53	24 2	4 61	44 2
18	Kirchdornberg	5 87	5 13	87 4	5 05	1 08	21 5	2 49	49 3
19	Niederdornberg- Deppendorf	4 14	3 30	79 7	3 20	97	30 4	1 38	43 1
<u>Amt Heepen</u>									
20	Altenhagen	1 420	1 195	84 2	1 165	3 20	27 4	6 71	57 6
21	Brake	3 626	3 033	83 6	2 961	6 33	21 4	1 644	55 5
22	Bröninghausen	3 33	2 52	75 7	2 47	48	19 5	1 51	61 1
23	Heepen	3 804	3 296	86 6	3 205	9 28	29 0	1 598	49 9
24	Hillegossen	2 000	1 768	88 4	1 712	3 22	18 7	9 53	55 7
25	Lämershagen- Gräfinhagen	7 93	6 63	83 6	6 49	1 49	22 9	4 06	62 5
26	Milse	1 640	1 470	89 6	1 422	3 98	28 0	7 71	54 2
27	Oldentrup	1 377	1 229	89 3	1 190	2 13	17 8	7 59	63 8
28	Ubbedissen-Lippe	2 250	1 955	86 9	1 900	3 06	16 0	1 206	63 5
<u>Amt Jöllenbeck</u>									
29	Jöllenbeck	5 901	4 867	82 5	4 689	1 597	34 0	2 112	45 0
30	Theesen	1 341	1 132	84 4	1 095	2 48	22 6	6 26	57 2
31	Vilsendorf	1 266	1 094	86 4	1 065	3 51	33 0	4 74	44 5
32	Ldkr. Bielefeld insges.	7 45 85	6 08 79	81 6	5 92 59	15 99 8	27 0	2 92 13	49 3
<u>Ldkr. Büren</u>									
33	Büren, Stadt	3 733	2 988	80 0	2 937	1 725	58 7	4 25	14 5



Gültige Stimmen														Lfd. Nr.
davon														
FDP		Zentrum		KPD		BHE		BdD		DP		parteilos		
Anzahl	vH	Anzahl	vH	Anzahl	vH	Anzahl	vH	Anzahl	vH	Anzahl	vH	Anz.	vH	
19519	21 3	1059	1 2	1971	2 1	7239	7 9							1
4643	17 2	106	0 4	552	2 0	1473	5 5							2
24162	20 4	1165	1 0	2523	2 1	8712	7 3							3
617	13 1	17	0 4	30	0 6	261	5 5							4
1770	13 2	151	1 1	323	2 4	1195	8 9							5
25	21 0	1	0 8			17	14 3							6
56	16 4	5	1 5	1	0 3	52	15 2							7
17	13 4			1	0 7	10	7 9							8
264	18 1	13	0 9	9	0 6	175	12 0							9
49	15 5	2	0 6	1	0 3	27	8 5							10
346	10 3	31	0 9	74	2 2	319	9 5							11
787	13 4	45	0 8	132	2 2	783	13 3							12
251	11 7	40	1 9	51	2 4	138	6 4							13
184	7 4	27	1 1	19	0 8	266	10 7							14
125	16 8	11	1 5	27	3 6	37	5 0							15
164	17 3	15	1 6	13	1 4	96	10 1							16
211	20 2	7	0 7	12	1 2	99	9 5							17
80	15 8	1	0 1	6	1 2	61	12 1							18
43	13 4	5	1 5	4	1 3	33	10 3							19
109	9 4	2	0 2	15	1 3	48	4 1							20
354	12 0	24	0 8	24	0 8	282	9 5							21
21	8 5			4	1 6	23	9 3							22
376	11 7	20	0 6	55	1 7	228	7 1							23
192	11 2	6	0 4	30	1 8	209	12 2							24
50	7 7	3	0 5	14	2 2	27	4 2							25
166	11 7	7	0 5	13	0 9	67	4 7							26
71	6 0	2	0 2	30	2 5	115	9 7							27
211	11 1	7	0 4	30	1 6	140	7 4							28
558	11 9	17	0 4	92	2 0	313	6 7							29
128	11 7	5	0 5	36	3 3	52	4 7							30
140	13 1	6	0 6	9	0 8	85	8 0							31
7365	12 4	470	0 8	1055	1 8	5158	8 7							32
228	7 8	244	8 3	13	0 4	302	10 3							33



Lfd. Nr.	Gemeinde	Wahlberechtigte	Wähler	Wahlbeteiligung in vH	insgesamt	C D U		S P D	
						Anzahl	vH	Anzahl	vH
						noch: Ldkr. Büren			
<u>Amt Atteln</u>									
34	Atteln	645	578	89,6	574	210	36,6	34	5,9
35	Blankenrode	85	73	85,9	73	18	24,7	2	2,7
36	Dalheim	129	113	87,6	109	41	37,6	18	16,5
37	Elisenhof	57	49	86,0	49	7	14,3		
38	Etteln	823	725	88,1	706	330	46,7	81	11,5
39	Haaren	1036	868	83,8	856	383	44,8	72	8,4
40	Helmern	519	471	90,8	467	276	59,1	20	4,3
41	Henglarn	385	339	88,1	335	172	51,3	24	7,1
42	Husen	505	449	88,9	440	107	24,3	50	11,4
<u>Amt Büren, Land</u>									
43	Ahden	488	363	74,4	360	206	57,2	40	11,1
44	Barkhausen	108	90	83,3	90	58	64,4	15	16,7
45	Brenken	1006	804	79,9	788	367	46,6	187	23,6
46	Eickhoff	102	88	86,3	86	69	80,3	5	5,8
47	Harth	624	570	91,3	562	287	51,1	57	10,1
48	Hegensdorf	409	353	86,3	349	182	52,2	35	10,1
49	Siddinghausen	464	372	80,2	364	175	48,1	55	15,1
50	Steinhausen	1099	882	80,3	868	458	52,8	132	15,2
51	Weiberg	356	314	88,2	305	157	51,5	18	5,9
52	Weine	323	288	89,2	286	142	49,8	41	14,3
53	Wewelsburg	1313	1017	77,5	1004	423	42,2	231	23,0
<u>Amt Lichtenau</u>									
54	Asseln	312	257	82,4	254	127	50,0	22	8,6
55	Ebbinghausen	101	97	96,0	94	57	60,6	14	14,9
56	Grundsteinheim	252	235	93,3	232	109	47,1	33	14,2
57	Hakenberg	168	150	89,3	146	93	63,7	26	17,8
58	Herbram	511	438	85,7	428	182	42,6	67	15,7
59	Holtheim	469	385	82,1	381	177	46,5	96	25,1
60	Iggenhausen	116	99	85,3	95	87	91,5		
61	Kleinenberg, Stadt	857	715	83,4	705	322	45,7	160	22,8
62	Lichtenau, Stadt	1013	845	83,4	832	472	56,7	100	12,1
<u>Amt Salzkotten-Boke</u>									
63	Anreppen	517	493	95,4	487	282	57,9	62	12,7
64	Bentfeld	462	401	86,8	388	218	56,2	57	14,7
65	Boke	902	782	86,7	776	379	48,8	117	15,1
66	Garfeln	233	200	86	197	122	61,9	40	20,4
67	Hörste	659	540	81,9	536	345	64,4	106	19,7
68	Mantinghausen	308	276	89,6	275	187	68,0	21	7,7
69	Niederntudorf	948	727	76,7	712	450	63,2	101	14,2
70	Oberntudorf	525	428	81,5	423	210	49,6	62	14,7



Gültige Stimmen														Lfd. Nr.
davon														
F D P		Zentrum		K P D		B H E		B d D		D P		parteilos		
Anzahl	vH	Anzahl	vH	Anzahl	vH	Anzahl	vH	Anzahl	vH	Anzahl	vH	Anz.	vH	
19	3 3	255	44 4				56	9 8						34
3	4 1	30	41 1				20	27 4						35
2	1 8	16	14 7				32	29 4						36
		39	79 6				3	6 1						37
15	2 1	196	27 8	2	0 3		82	11 6						38
36	4 2	276	32 2	4	0 5		85	9 9						39
8	1 7	121	25 9				42	9 0						40
23	6 9	88	26 3				28	8 4						41
12	2 7	211	48 0	1	0 2		59	13 4						42
17	4 7	45	12 5	1	0 3		51	14 2						43
3	3 3	9	10 0				5	5 6						44
17	2 2	94	11 9	2	0 3		121	15 4						45
2	2 3	2	2 3				8	9 3						46
36	6 4	79	14 1				103	18 3						47
13	3 7	60	17 1	1	0 3		58	16 6						48
13	3 6	81	22 3	1	0 2		39	10 7						49
24	2 8	199	22 9	1	0 1		54	6 2						50
10	3 3	90	29 5				30	9 8						51
6	2 1	35	12 2	3	1 0		59	20 6						52
36	3 6	174	17 3	6	0 6		134	13 3						53
6	2 4	68	26 8	1	0 4		30	11 8						54
2	2 1	20	21 3				1	1 1						55
1	0 4	66	28 4				23	9 9						56
		23	15 8				4	2 7						57
9	2 1	141	32 9	4	0 9		25	5 8						58
4	1 0	70	18 4	1	0 3		33	8 7						59
2	2 1	1	1 1				5	5 3						60
37	5 2	104	14 7	7	1 0		75	10 6						61
26	3 1	160	19 2	4	0 5		70	8 4						62
12	2 5	95	19 5	2	0 4		34	7 0						63
8	2 1	63	16 2				42	10 8						64
6	0 8	181	23 3	1	0 1		92	11 9						65
		17	8 6				18	9 1						66
15	2 8	40	7 5				30	5 6						67
11	4 0	40	14 5				16	5 8						68
22	3 1	90	12 6	4	0 6		45	6 3						69
9	2 1	76	18 0	2	0 5		64	15 1						70



Lfd. Nr.	Gemeinde	Wahlberechtigte	Wähler	Wahlbeteiligung in vH	insgesamt	CDU				SPD	
						CDU		SPD			
						Anzahl	vH	Anzahl	vH		
	noch: Ldkr. Büren										
71	Rebbeke	399	346	86,7	344	270	78,5	24	7,0		
72	Salzkotten, Stadt	3815	3116	81,7	3054	1748	57,2	523	17,1		
73	Scharmede	851	739	86,8	727	423	58,2	86	11,7		
74	Schwelle	412	355	86,2	345	204	59,1	39	11,4		
75	Thüle	862	708	82,1	684	321	46,9	77	11,3		
76	Upsprunge	493	411	83,4	398	282	70,9	51	12,8		
77	Verlar	429	366	85,3	362	274	75,7	17	4,7		
78	Verne	1295	1107	85,5	1082	731	67,6	107	9,9		
	<u>Amt Wünnenberg</u>										
79	Bleiwäsche	494	443	89,7	434	201	46,3	132	30,5		
80	Essentho	642	512	79,8	494	218	44,2	118	23,9		
81	Fürstenberg	1190	1057	88,8	1037	636	61,3	146	14,1		
82	Leiberg	639	561	87,8	555	284	51,2	71	12,7		
83	Meerhof	686	578	84,3	567	261	46,0	123	21,8		
84	Ösdorf	453	402	88,7	394	207	52,5	40	10,2		
85	Westheim	1075	847	78,8	836	413	49,4	220	26,3		
86	Wünnenberg, Stadt	1041	935	89,8	928	453	48,8	95	10,2		
87	Ldkr. Büren insgesamt	37338	31345	83,9	30810	16538	53,7	4495	14,6		
	<u>Ldkr. Detmold</u>										
88	Blomberg, Stadt	4727	3838	81,2	3719	651	17,5	2073	55,8		
89	Detmold, Stadt	22201	15694	70,7	15392	4104	26,7	4638	30,1		
90	Horn, Stadt	3571	2789	78,1	2706	653	24,1	1260	46,5		
91	Lage, Stadt	8082	5961	73,8	5804	1160	20,0	2283	39,4		
92	Schwalenberg, Stadt	968	682	70,5	667	154	23,1	261	39,2		
93	Altendonop	176	151	85,8	147	41	27,9	74	50,3		
94	Augustdorf	1844	1269	68,8	1247	316	25,3	541	43,4		
95	Barkhausen	229	169	73,8	167	45	26,9	71	42,5		
96	Belle	766	648	84,6	638	96	15,0	363	57,0		
97	Bellenberg	165	140	84,8	137	31	22,7	58	42,4		
98	Bentrup	333	262	78,7	257	51	19,8	136	52,9		
99	Berlebeck	1285	1094	85,1	1072	192	17,9	613	57,1		
100	Billerbeck	318	258	81,1	257	50	19,5	117	45,4		
101	Billinghausen	707	583	82,5	567	150	26,5	287	50,6		
102	Borkhausen	47	42	89,4	41	17	41,5	3	7,3		
103	Brakelsiek	695	564	81,2	548	105	19,2	319	58,1		
104	Brokhausen	256	212	82,8	211	105	49,8	81	38,3		
105	Brüntrup	340	300	88,2	294	108	36,7	117	39,9		
106	Cappel b. Großenmarpe	430	361	84,0	359	70	19,5	171	47,7		
107	Dalborn	116	97	83,6	96	30	31,3	50	52,0		



Gültige Stimmen														Lfd. Nr.
davon														
F D P		Zentrum		K P D		B H E		B d D		D P		partellos		
Anzahl	vH	Anzahl	vH	Anzahl	vH	Anzahl	vH	Anzahl	vH	Anzahl	vH	Anz.	vH	
8	2 3	18	5 2					24	7 0					71
227	7 4	314	10 3	26	0 9	216	7 1							72
7	1 0	60	8 3	2	0 3	149	20 5							73
8	2 3	65	18 8					29	8 4					74
7	1 0	212	31 0	3	0 4	64	9 4							75
15	3 8	24	6 0	4	1 0	22	5 5							76
8	2 2	26	7 2					37	10 2					77
19	1 8	103	9 5	7	0 6	115	10 6							78
11	2 5	82	18 9					8	1 8					79
11	2 2	93	18 8	12	2 4	42	8 5							80
39	3 8	110	10 6	2	0 2	104	10 0							81
6	1 1	156	28 1	1	0 2	37	6 7							82
18	3 2	70	12 3	3	0 5	92	16 2							83
4	1 0	136	34 5	1	0 3	6	1 5							84
29	3 5	88	10 5					86	10 3					85
23	2 5	265	28 6					92	9 9					86
1133	3 7	5421	17 5	122	0 4	3101	10 1							87
673	18 1	9	0 2	69	1 9	231	6 2	13	0 3					88
4887	31 8	99	0 6	304	2 0	1360	8 8							89
540	20 0	18	0 7	52	1 9	165	6 1	18	0 7					90
1579	27 2	28	0 5	177	3 0	577	9 9							91
160	24 0	3	0 4	8	1 2	74	11 1	7	1 0					92
22	15 0			3	2 0	7	4 8							93
191	15 3	5	0 4	63	5 1	121	9 7	10	0 8					94
32	19 2			2	1 2	17	10 2							95
124	19 4	2	0 3	6	0 9	46	7 2	1	0 2					96
41	29 9			1	0 7	5	3 6	1	0 7					97
45	17 5			4	1 6	21	8 2							98
148	13 8	6	0 6	18	1 7	90	8 4	5	0 5					99
44	17 1	3	1 2	4	1 6	35	13 6	4	1 6					100
83	14 6			8	1 4	38	6 7	1	0 2					101
12	29 3			1	2 4	8	19 5							102
80	14 6					42	7 7	2	0 4					103
15	7 1			1	0 5	9	4 3							104
23	7 8	3	1 0	2	0 7	23	7 8	18	6 1					105
78	21 7			3	0 8	36	10 0	1	0 3					106
14	14 6					2	2 1							107



Lfd. Nr.	Gemeinde	Wahlberechtigte	Wähler	Wahlbeteiligung in vH	insgesamt	CDU				SPD	
						CDU		SPD			
						Anzahl	vH	Anzahl	vH		
	noch: Ldkr. Detmold										
1 0 8	Dehlentrup	548	431	78 6	424	83	19 6	209	49 2		
1 0 9	Donop	361	258	71 5	253	53	20 9	111	43 9		
1 1 0	Ehrentrup	1180	932	79 0	901	168	18 6	532	59 1		
1 1 1	Elbrinxen	795	653	82 1	647	119	18 4	293	45 2		
1 1 2	Eschenbruch	364	281	77 2	276	85	30 8	91	33 0		
1 1 3	Falkenhagen	212	169	79 7	165	76	46 1	20	12 2		
1 1 4	Fromhausen	187	162	86 6	158	48	30 4	63	39 9		
1 1 5	Grevenhagen	179	141	78 8	140	78	55 7	34	24 3		
1 1 6	Großenmarpe	556	459	82 6	436	106	24 3	212	48 7		
1 1 7	Hagen	701	562	80 2	547	118	21 6	285	52 0		
1 1 8	Hakedahl	154	122	79 2	121	39	32 2	51	42 2		
1 1 9	Hardissen	432	361	83 6	353	119	33 7	172	48 8		
1 2 0	Hedderhagen	64	52	81 3	52	12	23 1	16	30 7		
1 2 1	Heesten	170	142	83 5	137	34	24 8	71	51 9		
1 2 2	Heiden	1340	988	73 7	960	130	13 5	456	47 5		
1 2 3	Heidenoldendorf	2809	2285	81 3	2195	429	19 5	1153	52 6		
1 2 4	Heiligenkirchen	1668	1400	83 9	1350	223	16 5	738	54 7		
1 2 5	Herrentrup	362	286	79 0	280	53	18 9	150	53 6		
1 2 6	Heßloh	222	162	73 0	161	51	31 7	75	46 6		
1 2 7	Hiddesen	2973	2396	80 6	2314	564	24 4	858	37 1		
1 2 8	Höntrup	147	123	83 7	122	11	9 0	60	49 2		
1 2 9	Hörste in Lippe	956	794	83 1	780	262	33 6	368	47 2		
1 3 0	Hörstmar	638	536	84 0	528	62	11 8	279	52 9		
1 3 1	Holzhausen-Externsteine	618	525	85 0	509	114	22 4	278	54 6		
1 3 2	Hornoldendorf	160	137	85 6	137	47	34 3	54	39 4		
1 3 3	Hummersen	294	250	85 0	250	122	48 8	84	33 6		
1 3 4	Istrup. Kr. Detmold	729	595	81 6	576	96	16 7	268	46 5		
1 3 5	Jerxen-Orbke	923	691	74 9	665	126	18 9	379	57 0		
1 3 6	Kleinenmarpe	358	306	85 5	301	70	23 3	183	60 8		
1 3 7	Köterberg	53	52	98 1	51	46	90 2				
1 3 8	Kohlstädt	801	624	77 9	604	96	15 9	393	65 1		
1 3 9	Leistrup-Meiersfeld	592	437	73 8	432	57	13 2	232	53 7		
1 4 0	Leopoldstal	749	635	84 8	616	178	28 9	282	45 8		
1 4 1	Lothe	785	627	79 9	601	140	23 3	359	59 6		
1 4 2	Maspe	206	182	88 3	181	36	19 9	106	58 6		
1 4 3	Meinberg, Bad	2273	1697	74 7	1654	587	35 5	453	27 4		
1 4 4	Mosebeck	331	275	83 1	271	85	31 4	117	43 3		
1 4 5	Mossenbergr-Wöhren	186	167	89 8	165	52	31 5	71	43 1		
1 4 6	Müssen	899	671	74 6	644	134	20 8	342	53 1		
1 4 7	Niederschönhagen	86	77	89 5	77	30	39 0	25	32 4		
1 4 8	Nienhagen	260	216	83 1	213	45	21 1	122	57 3		



Gültige Stimmen														Lfd. Nr.
davon														
F D P		Zentrum		K P D		B H E		B d D		D P		parteilos		
Anzahl	vH	Anzahl	vH	Anzahl	vH	Anzahl	vH	Anzahl	vH	Anzahl	vH	Anz.	vH	
64	15 1	2	0 5	17	4 0	44	10 4	5	1 2					108
49	19 4	3	1 2			35	13 8	2	0 8					109
103	11 4	2	0 2	26	2 9	63	7 0	7	0 8					110
171	26 4	1	0 2	7	1 1	56	8 7							111
42	15 2			2	0 7	55	19 9	1	0 4					112
40	24 2	5	3 0	1	0 6	21	12 7	2	1 2					113
12	7 6			1	0 6	33	20 9	1	0 6					114
2	1 4	14	10 0	1	0 7	11	7 9							115
72	16 5			5	1 1	40	9 2	1	0 2					116
61	11 2	1	0 2	22	4 0	60	11 0							117
7	5 8			1	0 8	23	19 0							118
29	8 2	4	1 1	2	0 6	27	7 6							119
4	7 7					20	38 5							120
21	15 3					10	7 3	1	0 7					121
187	19 5	3	0 3	45	4 7	139	14 5							122
372	16 9	11	0 5	73	3 3	157	7 2							123
271	20 1	2	0 1	28	2 1	88	6 5							124
40	14 3	1	0 4	4	1 4	27	9 6	5	1 8					125
19	11 8	2	1 2			14	8 7							126
718	31 0	5	0 2	38	1 6	131	5 7							127
15	12 3			2	1 6	34	27 9							128
97	12 4	3	0 4	5	0 6	42	5 4	3	0 4					129
107	20 3	2	0 3	38	7 2	40	7 5							130
67	13 2	2	0 4	12	2 3	35	6 9	1	0 2					131
22	16 1			1	0 7	10	7 3	3	2 2					132
34	13 6	2	0 8			8	3 2							133
130	22 6	2	0 3	9	1 6	68	11 8	3	0 5					134
78	11 7	3	0 5	18	2 7	61	9 2							135
38	12 6	1	0 3	3	1 0	5	1 7	1	0 3					136
2	3 9					1	2 0	2	3 9					137
50	8 3	3	0 5	20	3 3	40	6 6	2	0 3					138
62	14 4			11	2 5	70	16 2							139
111	18 0	5	0 8	2	0 3	38	6 2							140
37	6 2	3	0 5	10	1 7	43	7 2	9	1 5					141
8	4 4			4	2 2	27	14 9							142
411	24 8	12	0 7	25	1 5	160	9 7	6	0 4					143
28	10 3	2	0 7	5	1 8	34	12 5							144
16	9 7			1	0 6	24	14 5	1	0 6					145
65	10 1	1	0 2	26	4 0	71	11 0	5	0 8					146
16	20 8					5	6 5	1	1 3					147
27	12 7			2	0 9	17	8 0							148



Lfd. Nr.	Gemeinde	Wahlberechtigte	Wähler	Wahlbeteiligung in vH	insgesamt	.			
						C D U		S P D	
						Anzahl	vH	Anzahl	vH
	noch: Ldkr. Detmold								
149	Niese	293	255	87 0	255	136	53 3	80	31 4
150	Niewald	83	78	94 0	76	17	22 4	22	28 9
151	Oberschönhagen	366	281	76 8	274	92	33 6	97	35 4
152	Oesterholz	544	396	72 8	387	78	20 2	184	47 4
153	Oettern-Bremke	157	121	77 1	116	33	28 4	40	34 5
154	Ohrsen	441	338	76 6	333	89	26 7	167	50 2
155	Pivitsheide V. H.	1046	881	84 2	842	152	18 1	450	53 4
156	Pivitsheide V. L.	1950	1501	77 0	1433	258	18 0	670	60 7
157	Pottenhausen	707	608	86 0	600	108	18 0	360	60 0
158	Reelkirchen	404	313	77 5	309	79	25 6	160	51 7
159	Remmighausen	760	621	81 7	604	122	20 2	313	51 8
160	Rischenau	635	495	78 0	486	84	17 3	169	34 8
161	Ruensiek	85	63	74 1	63	36	57 1	9	14 3
162	Sabbenhausen	560	457	81 6	455	149	32 7	158	34 8
163	Schieder	1412	1158	82 0	1134	185	16 3	610	53 9
164	Schlangen	2452	1858	75 8	1819	323	17 8	1114	61 3
165	Schmedissen	81	68	84 0	67	35	52 2	19	28 4
166	Schönemark	279	143	51 3	140	52	37 1	42	30 0
167	Siebenhöfen	107	80	74 8	80	32	39 9	21	26 2
168	Siekholz	206	176	85 4	174	34	19 5	86	49 5
169	Spork-Eichholz	1023	912	89 1	890	186	20 9	530	59 6
170	Tintrup	249	196	78 7	193	32	16 6	110	57 0
171	Trophagen	90	78	86 7	78	32	41 0	22	28 3
172	Vahlhausen b. Detmold	140	107	76 4	107	28	26 2	30	28 1
173	Vahlhausen b. Horn	345	272	78 8	268	46	17 2	143	53 4
174	Veldrom	225	170	75 6	169	53	31 4	73	43 1
175	Waddenhausen	952	686	72 1	670	127	19 0	353	52 7
176	Wehren	189	122	64 6	121	38	31 4	42	34 8
177	Wellentrup	224	193	86 2	183	39	21 3	81	44 3
178	Wissentrup	297	229	77 1	229	31	13 5	132	57 7
179	Wöbbel	688	610	88 7	595	59	9 9	348	58 5
180	Wörderfeld	312	260	83 3	258	124	48 1	52	20 1
181	Ldkr. Detmold insges.	91879	70699	76 9	68981	16002	23 2	30448	44 1
	<u>Ldkr. Halle (Westf.)</u>								
	<u>Amt Borgholzhausen</u>								
182	Barnhausen	670	496	74 0	486	186	38 3	168	34 6
183	Berghausen	383	307	80 2	303	88	29 0	115	38 0
184	Borgholzhausen, Stadt	1549	1127	72 8	1110	257	23 2	271	24 4
185	Cleve	193	162	83 9	162	69	42 6	40	24 8
186	Hamlingdorf	86	56	65 1	55	21	38 2	14	25 4



Gültige Stimmen														Lfd. Nr.
davon														
F D P		Zentrum		K P D		B H E		B d D		D P		parteilos		
Anzahl	vH	Anzahl	vH	Anzahl	vH	Anzahl	vH	Anzahl	vH	Anzahl	vH	Anz.	vH	
18	7 1	12	4 7	2	0 8	7	2 7							149
17	22 4			2	2 6	18	23 7							150
36	13 1			3	1 1	43	15 7	3	1 1					151
63	16 3	1	0 3	10	2 6	45	11 6	6	1 6					152
14	12 1	1	0 9	4	3 4	24	20 7							153
46	13 8			1	0 3	30	9 0							154
115	13 7	3	0 4	92	10 9	29	3 4	1	0 1					155
140	9 8	8	0 6	45	3 1	102	7 1	10	0 7					156
60	10 0			5	0 8	67	11 2							157
38	12 3	2	0 6	7	2 3	20	6 5	3	1 0					158
113	18 7	2	0 3	7	1 2	47	7 8							159
142	29 2					89	18 3	2	0 4					160
9	14 3	1	1 6			8	12 7							161
84	18 5	6	1 3	7	1 5	46	10 1	5	1 1					162
213	18 8	6	0 5	6	0 5	109	9 6	5	0 4					163
223	12 3	11	0 6	32	1 7	99	5 4	17	0 9					164
2	3 0					10	14 9	1	1 5					165
26	18 6	1	0 7	6	4 3	13	9 3							166
11	13 8			3	3 8	11	13 8	2	2 5					167
31	17 8			2	1 1	20	11 5	1	0 6					168
105	11 8	1	0 1	10	1 1	58	6 5							169
17	8 8	1	0 5			33	17 1							170
4	5 1					20	25 6							171
44	41 1	1	0 9			4	3 7							172
43	16 0			7	2 6	29	10 8							173
22	13 0	1	0 6	4	2 4	15	8 9	1	0 6					174
110	16 4	3	0 4	24	3 6	53	7 9							175
23	19 0			1	0 8	17	14 0							176
18	9 8	3	1 6			38	20 8	4	2 2					177
40	17 5	1	0 4	3	1 3	22	9 6							178
67	11 3			27	4 5	92	15 5	2	0 3					179
34	13 2	8	3 1	1	0 4	39	15 1							180
14424	20 9	346	0 5	1504	2 2	6051	8 8	206	0 3					181
69	14 2	5	1 0	7	1 4	50	10 3					1	0 2	182
56	18 5			2	0 7	41	13 5					1	0 3	183
412	37 1	7	0 6	16	1 4	144	13 0					3	0 3	184
26	16 0			7	4 3	20	12 3							185
16	29 1					4	7 3							186



Lfd. Nr.	Gemeinde	Wahlberechtigte	Wähler	Wahlbeteiligung in vH	insgesamt	C D U				S P D	
						C D U		S P D			
						Anzahl	vH	Anzahl	vH		
noch: Ldkr. Halle(Westf.)											
187	Holtfeld	475	321	67,6	316	134	42,4	65	20,7		
188	Kasum	301	242	80,4	240	88	36,7	50	20,8		
189	Kleekamp	343	267	77,8	264	100	37,9	84	31,7		
190	Oldendorf b. Borgholzhausen	241	183	75,9	181	58	32,0	44	24,4		
191	Ostbarthausen	259	206	79,5	198	92	46,5	52	26,3		
192	Westbarthausen	352	298	84,7	294	141	48,0	99	33,7		
193	Wichlinghausen	69	46	66,7	46	18	39,1	13	28,3		
<u>Amt Halle (Westf.)</u>											
194	Amshausen	1365	1097	80,4	1067	238	22,3	582	54,6		
195	Ascheloh	238	203	85,3	200	69	34,5	89	44,5		
196	Bokel	508	395	77,8	387	173	44,7	129	33,4		
197	Brockhagen	1966	1453	73,9	1416	483	34,1	541	38,3		
198	Eggeberg	206	164	79,6	164	57	34,8	89	54,2		
199	Gartnisch	965	750	77,7	732	226	30,9	283	38,7		
200	Halle(Westf.), Stadt	4277	3072	71,8	3032	970	32,0	1076	35,5		
201	Hesseln	441	329	74,6	322	68	21,1	153	47,6		
202	Hörste	1020	700	68,6	684	261	38,2	235	34,4		
203	Kölkebeck	477	309	64,8	304	121	39,8	68	22,4		
204	Künsebeck	1319	992	75,2	980	222	22,7	493	50,3		
205	Steinhagen	4587	3490	76,1	3345	809	24,2	1584	47,4		
<u>Amt Versmold</u>											
206	Bockhorst	1401	1082	77,2	1060	397	37,5	358	33,8		
207	Hesselteich	391	315	80,6	311	126	40,6	142	45,7		
208	Loxten	1974	1498	75,8	1474	488	33,1	565	38,3		
209	Österweg	1080	863	79,9	858	321	37,4	317	37,0		
210	Peckeloh	1311	898	68,5	884	338	38,2	342	38,8		
211	Versmold, Stadt	3595	2700	75,1	2641	892	33,8	976	36,9		
<u>Amt Werther (Westf.)</u>											
212	Häger	692	531	76,7	514	166	32,3	233	45,3		
213	Isingdorf	890	746	83,8	742	278	37,5	271	36,5		
214	Rotenhagen	404	306	75,7	305	134	43,9	72	23,6		
215	Rotingdorf	273	201	73,6	199	60	30,2	91	45,6		
216	Schröttinghausen	604	457	75,7	443	145	32,7	188	42,5		
217	Theenhausen	407	328	80,6	320	87	27,2	155	48,4		
218	Werther(Westf.), Stadt	2831	2280	80,5	2213	782	35,3	864	39,0		
219	Ldkr. Halle(Westf.) insges	38142	28870	75,7	28252	9163	32,4	10911	38,7		
<u>Ldkr. Herford</u>											
220	Bünde, Stadt	7220	5498	76,1	5358	1484	27,7	2015	37,6		



Gültige Stimmen														Lfd. Nr.	
davon															
FDP		Zentrum		KPD		BHE		BdD		DP		partellos			
Anzahl	vH	Anzahl	vH	Anzahl	vH	Anzahl	vH	Anzahl	vH	Anzahl	vH	Anz.	vH		
73	23	1	2	0	6	2	0	6	39	12	3	1	0	3	187
61	25	4	1	0	4	4	1	7	34	14	2	2	0	8	188
49	18	6				4	1	5	25	9	5	2	0	8	189
52	28	7							23	12	7	4	2	2	190
29	14	6				6	3	0	19	9	6				191
21	7	1	1	0	3	5	1	7	27	9	2				192
12	26	1							3	6	5				193
145	13	6	3	0	3	25	2	3	73	6	8	1	0	1	194
21	10	5				1	0	5	20	10	0				195
52	13	4	5	1	3	2	0	5	26	6	7				196
283	20	0	2	0	1	7	0	5	94	6	6	6	0	4	197
8	4	9				2	1	2	8	4	9				198
137	18	7	1	0	1	8	1	1	75	10	2	2	0	3	199
667	22	0	17	0	6	25	0	8	273	9	0	4	0	1	200
64	19	9	2	0	6	3	0	9	32	9	9				201
127	18	6	3	0	4	5	0	7	52	7	6	1	0	1	202
82	27	0	3	0	9	1	0	3	27	8	9	2	0	7	203
150	15	3	6	0	6	23	2	3	82	8	4	4	0	4	204
590	17	6	11	0	3	36	1	1	310	9	3	5	0	1	205
176	16	6	7	0	7	9	0	8	102	9	6	11	1	0	206
20	6	4	1	0	3				16	5	1	6	1	9	207
214	14	5	3	0	2	4	0	3	157	10	7	43	2	9	208
100	11	7	2	0	2	6	0	7	93	10	8	19	2	2	209
117	13	2	3	0	3	3	0	3	60	6	8	21	2	4	210
491	18	6	24	0	9	10	0	4	126	4	8	122	4	6	211
58	11	3				4	0	8	53	10	3				212
98	13	2				6	0	8	88	11	9	1	0	1	213
45	14	8				1	0	3	51	16	7	2	0	7	214
21	10	6	2	1	0	2	1	0	23	11	6				215
59	13	3				6	1	4	44	9	9	1	0	2	216
53	16	6	1	0	3	1	0	3	23	7	2				217
389	17	6	13	0	6	17	0	8	146	6	6	2	0	1	218
5043	17	9	125	0	4	260	0	9	2483	8	8	267	0	9	219
1418	26	5	26	0	5	72	1	3	343	6	4				220



Lfd. Nr.	Gemeinde	Wahlberechtigte	Wähler	Wahlbeteiligung in vH	insgesamt	C D U		S P D				
						Anzahl	vH	Anzahl	vH			
						noch: Ldkr. Herford						
<u>Amt Enger (Westf.)</u>												
2 2 1	Belke u. Steinbeck	670	533	79	6	521	123	23	6	335	64	3
2 2 2	Besenkamp	905	713	78	8	689	130	18	8	473	68	6
2 2 3	Dreyen	771	628	81	5	606	189	31	2	349	57	5
2 2 4	Enger (Westf.), Stadt	4440	3781	85	2	3689	1241	33	6	1634	44	4
2 2 5	Herringhausen	1837	1526	83	1	1472	368	25	0	910	61	8
2 2 6	Oldinghausen	426	360	84	5	357	120	33	6	186	52	2
2 2 7	Pödinghausen	678	573	84	5	563	142	25	2	320	56	9
2 2 8	Siele	182	150	82	4	149	62	41	6	63	42	2
2 2 9	Westerenger	1782	1468	82	4	1429	337	23	6	870	60	9
<u>Amt Ennigloh</u>												
2 3 0	Ahle	1135	946	83	3	901	219	24	3	582	64	6
2 3 1	Dünne	2347	1639	69	8	1577	411	26	1	912	57	8
2 3 2	Ennigloh	5974	4626	77	4	4474	904	20	2	2607	58	4
2 3 3	Holsen	1806	1374	76	1	1326	269	20	3	890	67	1
2 3 4	Hüffen	598	491	82	1	474	105	22	2	280	59	1
2 3 5	Hunnebrock	1412	1170	82	9	1109	174	15	7	707	63	8
2 3 6	Muckum	765	548	71	6	534	130	24	3	298	55	9
2 3 7	Spradow	2166	1564	72	2	1520	400	26	3	842	55	3
2 3 8	Südlengern	3395	2744	80	8	2641	453	17	2	1631	61	7
2 3 9	Werfen	500	409	81	8	387	91	23	5	229	59	1
<u>Amt Herford- Hiddenhausen</u>												
2 4 0	Bustedt	646	521	80	7	500	123	24	6	266	53	2
2 4 1	Diebrock	934	692	74	1	673	198	29	4	373	55	5
2 4 2	Eickum	920	735	79	9	717	221	30	8	377	52	6
2 4 3	Eilshausen	2333	1928	82	6	1834	606	33	0	962	52	5
2 4 4	Elverdissen	1904	1507	79	1	1469	495	33	7	750	51	1
2 4 5	Falkendiek	607	477	78	6	460	217	47	2	206	44	7
2 4 6	Hiddenhausen	1609	1326	82	4	1262	357	28	3	680	53	9
2 4 7	Laar	383	347	90	6	338	104	30	8	197	58	2
2 4 8	Lippinghausen	1108	931	84	0	885	196	22	1	597	67	5
2 4 9	Ötinghausen	2030	1578	77	7	1510	332	22	0	917	60	8
2 5 0	Schwarzenmoor	974	718	73	7	695	297	42	7	283	40	8
2 5 1	Schweicheln- Bermbeck	2657	2170	81	7	2093	430	20	5	1322	63	2
2 5 2	Stedefreund	518	440	84	9	429	110	25	6	236	55	0
2 5 3	Sundern	1002	833	83	1	809	186	23	0	527	65	2
<u>Amt Kirchlengern</u>												
2 5 4	Häver	959	591	61	6	575	193	33	6	330	57	4
2 5 5	Kirchlengern	3042	2323	76	4	2226	618	27	8	1184	53	3
2 5 6	Klosterbauerschaft	1244	783	62	9	766	187	24	4	396	51	8
2 5 7	Quernheim	836	581	69	5	563	131	23	3	335	59	5



Gültige Stimmen														Lfd. Nr.
davon														
F D P		Zentrum		K P D		B H E		B d D		D P		partellos		
Anzahl	vH	Anzahl	vH	Anzahl	vH	Anzahl	vH	Anzahl	vH	Anzahl	vH	Anz.	vH	
46	8 8	4	0 8	7	1 3	6	1 2							221
35	5 1	2	0 3	19	2 8	30	4 4							222
41	6 8			15	2 5	12	2 0							223
588	15 9	64	1 7	22	0 6	140	3 8							224
110	7 9	2	0 1	23	1 6	59	4 0							225
23	6 4	3	0 8	1	0 3	24	6 7							226
75	13 3	4	0 7	5	0 9	17	3 0							227
10	6 7	1	0 7	1	0 7	12	8 1							228
134	9 4	12	0 8	33	2 3	43	3 0							229
80	8 9	3	0 3	2	0 2	15	1 7							230
180	11 4	1	0 1	24	1 5	49	3 1							231
771	17 2	3	0 0	55	1 2	134	3 0							232
95	7 2	4	0 3	29	2 2	39	2 9							233
53	11 2	4	0 8	21	4 4	11	2 3							234
158	14 2	4	0 4	37	3 3	29	2 6							235
67	12 5			1	0 2	38	7 1							236
150	9 9	1	0 1	19	1 3	108	7 1							237
300	11 4	7	0 3	93	3 5	157	5 9							238
37	9 6	3	0 8	12	3 1	15	3 9							239
48	9 6	2	0 4	8	1 6	53	10 6							240
53	7 9	6	0 9	7	1 0	36	5 3							241
77	10 7	1	0 1	4	0 6	37	5 2							242
200	10 9	5	0 3	17	0 9	44	2 4							243
115	7 8	3	0 2	11	0 7	95	6 5							244
23	5 0	1	0 2	3	0 7	10	2 2							245
129	10 2	3	0 2	30	2 4	63	5 0							246
26	7 7	1	0 3	3	0 9	7	2 1							247
55	6 2	3	0 3	12	1 4	22	2 5							248
168	11 1	8	0 5	24	1 6	61	4 0							249
71	10 2			5	0 7	39	5 6							250
200	9 6	7	0 3	30	1 4	104	5 0							251
56	13 1	2	0 5	4	0 9	21	4 9							252
64	7 9			6	0 7	26	3 2							253
33	5 7			4	0 7	15	2 6							254
200	9 0	12	0 5	24	1 0	188	8 4							255
145	18 9			11	1 4	27	3 5							256
55	9 8	1	0 1	10	1 8	31	5 5							257



Lfd. Nr.	Gemeinde	Wahlberechtigte	Wähler	Wahlbeteiligung in vH	insgesamt				
						C D U		S P D	
						Anzahl	vH	Anzahl	vH
	noch: Ldkr. Herford								
258	Quernheim, Stift	764	531	69 5	514	181	35 2	184	35 7
259	Rehmerloh	207	118	57 0	114	51	44 7	39	34 2
	<u>Amt Löhne</u>								
260	Gohfeld	10225	7536	73 7	7294	2673	36 6	3308	45 4
261	Löhne	3517	2635	74 9	2527	710	28 1	1492	59 1
262	Mennighüffen	4957	3584	72 3	3452	1037	30 0	1798	52 2
263	Obernbeck	3858	2930	75 9	2839	647	22 8	1756	61 9
264	Ulenburg	216	172	79 6	169	56	33 1	67	39 7
	<u>Amt Rödinghausen</u>								
265	Bieren	843	526	62 4	516	147	28 5	277	53 6
266	Ostkilver	930	638	68 6	621	152	24 5	374	60 2
267	Rödinghausen	702	514	73 2	505	174	34 5	197	39 0
268	Schwenningdorf	1282	832	64 9	824	245	29 7	437	53 1
269	Westkilver	1316	959	72 9	940	263	28 0	509	54 2
	<u>Amt Spenge</u>								
270	Bardüttingdorf	725	546	75 0	538	177	32 9	240	44 7
271	Hücker u. Aschen	931	727	78 0	705	191	27 1	373	53 0
272	Lenzinghausen	1499	1213	80 9	1179	351	29 8	638	54 1
273	Spenge	3948	3233	81 9	3116	815	26 2	1668	53 4
274	Wallenbrück	685	479	69 9	473	158	33 4	212	44 8
	<u>Amt Vlotho</u>								
275	Exter	1573	1098	69 8	1064	490	46 1	310	29 1
276	Valdorf	4622	3665	79 3	3554	1197	33 7	1591	44 7
277	Vlotho, Stadt	5581	4392	78 7	4201	1020	24 3	1821	43 3
278	Ldkr. Herford insges.	111099	85550	77 0	82725	23088	27 9	43362	52 4
	<u>Ldkr. Höxter</u>								
279	Driburg, Bad, Stadt	5011	4024	80 3	3959	2121	53 6	787	19 8
280	Höxter, Stadt	9235	6777	73 4	6687	2661	39 8	1546	23 1
	<u>Amt Beverungen</u>								
281	Amelunxen	890	763	85 7	746	327	43 8	211	28 3
282	Beverungen, Stadt	2961	2304	77 8	2287	1128	49 3	529	23 1
283	Blankenau	212	181	85 4	179	102	57 0	12	6 7
284	Bruchhausen	749	606	80 9	604	315	52 2	140	23 1
285	Dalhausen	1276	911	71 4	889	531	59 7	214	24 1
286	Drenke	248	208	83 9	207	132	63 8	38	18 4
287	Haarbrück	389	328	84 3	326	242	74 2	29	9 0
288	Herstelle	1015	825	81 3	808	532	65 8	172	21 4
289	Jakobsberg	154	131	85 1	126	103	81 7	9	7 2
290	Rothe	155	126	81 3	124	80	64 5	15	12 1



Gültige Stimmen														Lfd. Nr.
davon														
F D P		Zentrum		K P D		B H E		B d D		D P		partellos		
Anzahl	vH	Anzahl	vH	Anzahl	vH	Anzahl	vH	Anzahl	vH	Anzahl	vH	Anz.	vH	
98	19 1	4	0 8	4	0 8	43	8 4							258
13	11 4			2	1 8	9	7 9							259
773	10 6	27	0 4	80	1 1	433	5 9							260
160	6 3	4	0 2	47	1 8	114	4 5							261
273	7 9	5	0 1	77	2 2	262	7 6							262
255	9 0	5	0 1	49	1 7	127	4 5							263
26	15 4					20	11 8							264
51	9 9			1	0 2	40	7 8							265
73	11 8	2	0 3	3	0 5	17	2 7							266
93	18 4	7	1 4	1	0 2	33	6 5							267
79	9 6	5	0 6	5	0 6	53	6 4							268
114	12 1	2	0 2	5	0 5	47	5 0							269
78	14 5	5	0 9	4	0 7	34	6 3							270
67	9 5	2	0 3	16	2 2	56	7 9							271
76	6 4	7	0 6	58	4 9	49	4 2							272
348	11 2	16	0 5	142	4 6	127	4 1							273
59	12 5	1	0 2	10	2 1	33	7 0							274
110	10 3	3	0 3	4	0 4	147	13 8							275
315	8 9	11	0 3	99	2 8	341	9 6							276
682	16 2	19	0 5	277	6 6	382	9 1							277
9832	11 9	328	0 4	1588	1 9	4527	5 5							278
498	12 6	166	4 2	20	0 5	367	9 3							279
1184	17 7	405	6 1	83	1 2	808	12 1							280
70	9 4	91	12 2			47	6 3							281
213	9 3	182	8 0	34	1 5	201	8 8							282
10	5 6	12	6 7			43	24 0							283
82	13 6	20	3 3	9	1 5	38	6 3							284
17	1 9	64	7 2	6	0 7	57	6 4							285
12	5 8	3	1 4			22	10 6							286
6	1 8	36	11 0			13	4 0							287
45	5 5	26	3 2	8	1 0	25	3 1							288
3	2 4	9	7 1	2	1 6									289
2	1 6	17	13 7	1	0 8	9	7 3							290



Lfd. Nr.	Gemeinde	Wahlberechtigte	Wähler	Wahlbeteiligung in vH	insgesamt				
						C D U		S P D	
						Anzahl	vH	Anzahl	vH
	noch: Ldkr. Höxter								
291	Tietelsen	189	162	85 7	162	119	73 5	10	6 1
292	Wehrden	671	499	74 4	493	276	56 0	77	15 6
293	Würgassen	486	394	81 1	389	248	63 8	76	19 6
	<u>Amt Brakel</u>								
294	Beller	156	137	87 8	136	84	61 8	10	7 5
295	Bellersen	399	338	84 7	333	225	67 6	59	17 7
296	Bökendorf	589	467	79 2	467	320	68 5	77	16 5
297	Brakel, Stadt	4014	3279	81 7	3235	1900	58 7	641	19 8
298	Erkeln	575	514	89 4	512	364	71 1	74	14 4
299	Hembsen	791	642	81 2	631	320	50 7	81	12 8
300	Hinnenburg	187	151	80 7	151	72	47 7	40	26 4
301	Istrup	382	333	87 2	324	228	70 4	35	10 7
302	Rheder	278	247	88 8	242	105	43 4	52	21 5
303	Riesel	341	290	85 0	283	216	76 3	35	12 4
304	Schmechten	200	161	80 5	157	120	76 4	15	9 6
	<u>Amt Driburg</u>								
305	Alhausen	443	386	87 1	377	237	62 9	67	17 7
306	Erpentrup	118	102	86 4	102	38	37 3	29	28 4
307	Herste	532	475	89 3	457	237	51 9	102	22 2
308	Langeland	152	126	82 9	121	68	56 2	17	14 0
309	Pömben	547	457	83 5	444	277	62 4	78	17 5
310	Reelsen	392	325	82 9	323	226	70 0	48	14 9
	<u>Amt Höxter, Land</u>								
311	Albaxen	927	743	80 2	726	539	74 2	66	9 1
312	Bödexen	479	434	90 6	433	231	53 3	37	8 6
313	Bosseborn	356	318	89 3	315	216	68 6	51	16 2
314	Brenkhausen	728	587	80 6	574	319	55 6	92	16 0
315	Fürstenua	701	534	76 2	530	299	56 4	52	9 7
316	Godelheim	829	682	82 3	670	390	58 2	105	15 6
317	Lüchtringen	1826	1491	81 7	1442	998	69 2	274	19 0
318	Lüfmarsen	393	344	87 5	338	158	46 7	78	23 0
319	Ottbergen	1253	1040	83 0	1021	684	67 0	105	10 3
320	Ovenhausen	786	662	84 2	646	254	39 3	221	34 3
321	Stahle	1137	888	78 1	870	603	69 3	103	11 9
	<u>Amt Lügde</u>								
322	Harzburg	79	68	86 1	64	28	43 8	14	21 8
323	Lügde, Stadt	3350	2803	83 7	2745	1349	49 1	705	25 8
	<u>Amt Nieheim</u>								
324	Entrup	263	241	91 6	238	130	58 4	16	6 7
325	Erwitzen	146	129	88 4	129	104	80 6	14	10 9
326	Eversen	336	306	91 1	303	113	37 3	72	23 7



Gültige Stimmen														Lfd. Nr.
davon														
F D P		Zentrum		K P D		B H E		B d D		D P		parteilos		
Anzahl	vH	Anzahl	vH	Anzahl	vH	Anzahl	vH	Anzahl	vH	Anzahl	vH	Anz.	vH	
10	6 2	5	3 1	1	0 6	17	10 5							291
30	6 1	51	10 3	5	1 0	54	11 0							292
13	3 3	31	7 9	2	0 5	19	4 9							293
7	5 1	11	8 0			24	17 6							294
4	1 2	37	11 1	1	0 3	7	2 1							295
7	1 5	43	9 2	1	0 2	19	4 1							296
220	6 8	191	5 9	25	0 8	258	8 0							297
26	5 1	17	3 3	1	0 2	30	5 9							298
25	4 0	137	21 7	5	0 8	63	10 0							299
17	11 3			5	3 3	17	11 3							300
19	5 9	20	6 2	4	1 2	18	5 6							301
16	6 6	44	18 2	1	0 4	24	9 9							302
5	1 8	14	4 9	1	0 4	12	4 2							303
6	3 8	13	8 3			3	1 9							304
14	3 7	24	6 4	2	0 5	33	8 8							305
1	1 0	24	23 5	1	1 0	9	8 8							306
52	11 4	52	11 4	3	0 7	11	2 4							307
6	5 0	22	18 2	3	2 5	5	4 1							308
35	7 9	19	4 3			35	7 9							309
14	4 3	12	3 7	1	0 3	22	6 8							310
14	1 9	66	9 1	4	0 6	37	5 1							311
10	2 3	132	30 5	1	0 2	22	5 1							312
12	3 8	29	9 2	1	0 3	6	1 9							313
15	2 6	85	14 8	4	0 7	59	10 3							314
12	2 3	119	22 5	4	0 8	44	8 3							315
32	4 8	66	9 9	10	1 5	67	10 0							316
47	3 3	21	1 5	5	0 3	97	6 7							317
7	2 1	59	17 5	1	0 3	35	10 4							318
53	5 2	83	8 1			96	9 4							319
37	5 7	106	16 4	6	0 9	22	3 4							320
23	2 6	48	5 5	5	0 6	88	10 1							321
6	9 4	2	3 1			13	20 3	1	1 6					322
157	5 7	267	9 7	12	0 4	245	8 9	10	0 4					323
5	2 1	73	30 7	1	0 4	4	1 7							324
5	3 9	3	2 3			3	2 3							325
5	1 7	108	35 6			5	1 7							326



Lfd. Nr.	Gemeinde	Wahlberechtigte	Wähler	Wahlbeteiligung in vH	insgesamt				
						C D U		S P D	
						Anzahl	vH	Anzahl	vH
	noch: Ldkr. Höxter								
327	Himmighausen	320	249	77 8	246	134	54 5	47	19 1
328	Holzhausen	349	286	81 9	278	153	55 0	54	19 4
329	Merlshcim	236	197	83 5	196	81	41 3	73	37 2
330	Nieheim, Stadt	1809	1555	86 0	1529	901	58 9	297	19 5
331	Oeynhausen	366	303	82 8	301	198	65 8	38	12 5
332	Schönenberg	48	45	93 8	45	28	62 2	1	2 2
333	Sommersell	543	451	83 1	448	216	48 2	119	26 6
	<u>Amt Steinheim</u>								
334	Bergheim	599	500	83 5	494	261	52 8	73	14 8
335	Hagedorn	82	64	78 0	63	18	28 6	10	15 8
336	Kempenfeldrom	290	239	82 4	232	130	56 0	72	31 1
337	Ottenhausen	358	287	80 2	275	174	63 3	37	13 4
338	Rolfzen	340	281	82 6	272	88	32 4	75	27 6
339	Sandebeck	606	440	72 6	418	172	41 1	104	24 9
340	Steinheim, Stadt	3675	2882	78 4	2827	1381	48 9	776	27 4
341	Vinsebeck	869	714	82 2	692	356	51 4	159	23 1
	<u>Amt Vörden</u>								
342	Altenbergen	327	257	78 6	255	205	80 4	26	10 1
343	Born	74	59	79 7	58	38	65 5	3	5 2
344	Bredenborn, Stadt	864	617	71 4	610	314	51 5	104	17 1
345	Bremerberg	113	101	89 4	101	81	80 2	4	4 0
346	Eilversen	58	49	84 5	48	39	81 3	1	2 0
347	Großenbreden	79	71	89 9	70	62	88 6	3	4 3
348	Hohehaus	133	120	90 2	120	96	80 0	7	5 9
349	Kleinenbreden	56	46	82 1	46	37	80 4	2	4 4
350	Kollerbeck	420	362	86 2	361	192	53 2	38	10 4
351	Löwendorf	166	151	91 0	150	111	74 0	11	7 3
352	Münsterbrock	156	126	80 8	126	80	63 5	15	11 9
353	Papenhöfen	152	127	83 6	125	88	70 4	10	8 0
354	Vörden, Stadt	699	559	80 0	555	367	66 1	69	12 5
355	Ldkr. Höxter insgesamt	61113	49077	80 3	48266	26379	54 7	9558	19 7
	<u>Ldkr. Lemgo</u>								
356	Barntrup, Stadt	2503	1953	78 0	1896	292	15 4	846	44 7
357	Lemgo, Stadt	13793	10202	74 0	9984	2402	24 1	4214	42 2
358	Oerlinghausen, Stadt	3581	3175	88 7	3116	288	9 3	1749	56 2
359	Salzuflen, Bad, Stadt	11755	8474	72 1	8314	2539	30 5	2757	33 3
360	Schötmar, Stadt	5797	4672	80 6	4546	811	17 8	2414	53 2
361	Almena	807	609	75 5	603	63	10 4	325	54 0
362	Alverdissen	1020	780	76 5	751	141	18 8	353	47 0



Gültige Stimmen														Lfd. Nr.
davon														
F D P		Zentrum		K P D		B H E		B d D		D P		parteilos		
Anzahl	vH	Anzahl	vH	Anzahl	vH	Anzahl	vH	Anzahl	vH	Anzahl	vH	Anz.	vH	
15	6 1	26	10 6	7	2 8	17	6 9							327
11	4 0	49	17 6			11	4 0							328
5	2 6	28	14 3	2	1 0	7	3 6							329
102	6 7	124	8 1	2	0 1	103	6 7							330
8	2 7	46	15 3			11	3 7							331
3	6 7	7	15 6	1	2 2	5	11 1							332
25	5 6	58	12 9	4	0 9	26	5 8							333
30	6 1	86	17 4			44	8 9							334
11	17 5					24	38 1							335
15	6 5	8	3 4	1	0 4	6	2 6							336
17	6 2	35	12 7	1	0 4	11	4 0							337
12	4 4	82	30 1	5	1 8	10	3 7							338
19	4 5	91	21 8	2	0 5	30	7 2							339
284	10 0	231	8 2	11	0 4	144	5 1							340
23	3 3	60	8 7	2	0 2	92	13 3							341
1	0 4	19	7 5			4	1 6							342
4	6 9	8	13 8	1	1 7	4	6 9							343
24	3 9	118	19 3			50	8 2							344
1	1 0	8	7 9			7	6 9							345
		2	4 2			6	12 5							346
						5	7 1							347
		3	2 5	1	0 8	13	10 8							348
		4	8 7			3	6 5							349
6	1 7	118	32 7	2	0 6	5	1 4							350
10	6 7	12	8 0			6	4 0							351
12	9 5	5	4 0			14	11 1							352
1	0 8	16	12 8			10	8 0							353
15	2 7	74	13 3			30	5 4							354
3763	7 6	4383	9 1	321	0 7	3851	8 0	11	0 0					355
503	26 5	16	0 8	62	3 3	177	9 3							356
2341	23 4	69	0 7	300	3 0	658	6 6							357
727	23 3	10	0 3	80	2 5	262	8 4							358
2170	26 1	112	1 3	175	2 1	561	6 7							359
1033	22 7	24	0 5	76	1 7	188	4 1							360
142	23 5	2	0 3	6	1 0	65	10 8							361
161	21 4	2	0 3	10	1 3	84	11 2							362



Lfd. Nr.	Gemeinde	Wahlberechtigte	Wähler	Wahlbeteiligung in vH	insgesamt				
						C D U		S P D	
						Anzahl	vH	Anzahl	vH
	noch: Ldkr. Lemgo								
363	Asemissen	1041	716	68,8	699	226	32,3	281	40,2
364	Asendorf	291	227	78,0	227	52	22,9	80	35,3
365	Asmissen	842	740	87,9	732	56	7,7	500	68,2
366	Bavenhausen	497	388	78,1	385	49	12,7	207	53,8
367	Bechterdissen	537	442	82,3	429	69	16,1	272	63,4
368	Bega	823	642	78,0	624	71	11,4	370	59,2
369	Bentorf	610	456	74,8	449	64	14,3	266	59,2
370	Bexterhagen	268	234	87,3	231	47	20,3	122	52,9
371	Biemsen-Ahmsen	849	717	84,5	700	168	24,0	405	57,9
372	Bösingfeld	2038	1548	76,0	1511	329	21,8	662	43,8
373	Brake i. L.	2413	2013	83,4	1956	367	18,8	1117	57,0
374	Bremke i. L.	291	201	69,1	196	50	25,5	85	43,3
375	Brosen / Lippe	293	252	86,0	249	104	41,8	109	43,8
376	Brüntorf	409	303	74,1	300	67	22,3	123	41,1
377	Ehrsen-Breden	1117	964	86,3	938	131	14,0	560	59,6
378	Entrup	327	242	74,0	233	45	19,3	127	54,6
379	Erder	443	349	78,8	338	39	11,5	144	42,7
380	Göstrup	231	172	74,5	171	71	41,5	57	33,4
381	Grastrup-Hölsen	696	567	81,5	562	119	21,2	281	49,9
382	Greste	952	829	87,1	800	159	19,9	444	55,4
383	Heidelbeck	485	358	73,8	347	50	14,4	181	52,2
384	Henstorf	207	145	70,0	145	41	28,3	56	38,6
385	Hillentrup	1690	1289	76,3	1266	186	14,7	679	53,6
386	Hohenhausen	1402	1148	81,9	1127	334	29,6	534	47,5
387	Holzhausen	1394	1113	79,8	1072	156	14,6	675	62,9
388	Hunfeld i. L.	923	684	74,1	649	123	19,0	319	49,1
389	Kalldorf	779	656	84,2	647	79	12,2	356	55,0
390	Krentrup	579	458	79,1	449	73	16,3	243	54,1
391	Kükenbruch	295	248	84,1	236	53	22,5	142	60,1
392	Langenholzhausen	815	628	77,1	622	95	15,3	328	52,7
393	Laßbruch	484	383	79,1	376	44	11,7	209	55,6
394	Leese	458	348	76,0	342	47	13,7	197	57,6
395	Leopoldshöhe i. L.	883	725	82,1	705	105	14,9	379	53,8
396	Lieme	1347	1073	79,7	1047	161	15,4	682	65,2
397	Lipperreihe	547	462	84,5	456	103	22,6	236	51,8
398	Lockhausen	1167	959	82,2	912	165	18,1	612	67,2
399	Loßbruch	239	185	77,4	176	32	18,2	86	48,9
400	Lüdenhausen	588	402	68,4	398	62	15,6	166	41,7
401	Lüerdissen	375	312	83,2	305	61	20,0	161	52,8
402	Mackenbruch	574	461	80,3	443	79	17,8	274	62,0
403	Matorf	580	410	70,7	400	63	15,8	213	53,2



Gültige Stimmen													Lfd. Nr.	
davon														
FDP		Zentrum		KPD		BHE		BdD		DP		parteilos		
Anzahl	vH	Anzahl	vH	Anzahl	vH	Anzahl	vH	Anzahl	vH	Anzahl	vH	Anz.	vH	
116	16 6	4	0 6	9	1 3	63	9 0							363
45	19 8			2	0 9	48	21 1							364
128	17 5			16	2 2	32	4 4							365
103	26 8			3	0 7	23	6 0							366
34	7 9	3	0 7	10	2 3	41	9 6							367
117	18 8	4	0 6	8	1 3	54	8 7							368
78	17 4	8	1 8	1	0 2	32	7 1							369
40	17 3	6	2 6	3	1 3	13	5 6							370
65	9 3	3	0 4	9	1 3	50	7 1							371
327	21 6	9	0 6	19	1 3	165	10 9							372
333	17 0	9	0 5	33	1 7	97	5 0							373
45	23 0			1	0 5	15	7 7							374
28	11 2			1	0 4	7	2 8							375
43	14 3			1	0 3	66	22 0							376
154	16 4	9	1 0	25	2 7	59	6 3							377
31	13 3	1	0 4	7	3 0	22	9 4							378
82	24 3	7	2 0	45	13 3	21	6 2							379
17	9 9	1	0 6			25	14 6							380
58	10 3	2	0 4	2	0 4	100	17 8							381
107	13 4	3	0 4	15	1 9	72	9 0							382
71	20 4			12	3 5	33	9 5							383
32	22 1	1	0 6	1	0 7	14	9 7							384
220	17 4	8	0 6	33	2 6	140	11 1							385
176	15 6	5	0 4	51	4 5	27	2 4							386
141	13 2	7	0 7	8	0 7	89	7 9							387
138	21 3	2	0 3	12	1 8	55	8 5							388
170	26 3	2	0 3	6	0 9	34	5 3							389
101	22 5	3	0 7	5	1 1	24	5 3							390
24	10 2	2	0 8	4	1 7	11	4 7							391
136	21 9	1	0 2	7	1 1	55	8 8							392
61	16 2	1	0 3			61	16 2							393
82	24 0	3	0 9	1	0 3	12	3 5							394
177	25 1	1	0 1	6	0 9	37	5 2							395
153	14 6	2	0 2	14	1 3	35	3 3							396
47	10 3	11	2 4	5	1 1	54	11 8							397
77	8 4	2	0 2	14	1 5	42	4 6							398
34	19 3	1	0 6	5	2 8	18	10 2							399
88	22 1	2	0 5	30	7 5	50	12 6							400
45	14 8	1	0 3	3	1 0	34	11 1							401
36	8 1	5	1 1	1	0 2	48	10 8							402
60	15 0			10	2 5	54	13 5							403



Lfd. Nr.	Gemeinde	Wahlberechtigte	Wähler	Wahlbeteiligung in vH	insgesamt	C D U				S P D	
						C D U		S P D			
						Anzahl	vH	Anzahl	vH		
	noch: Ldkr. Lemgo										
4 0 4	Meierberg	5 1 7	3 8 9	7 5 2	3 8 9	5 0	1 2 9	2 0 8	5 3 4		
4 0 5	Nalhof	2 6 8	1 8 4	6 8 7	1 8 2	4 2	2 3 1	9 8	5 3 9		
4 0 6	Nienhagen	2 3 1	2 0 6	8 9 2	2 0 1	3 2	1 5 9	1 3 2	6 5 7		
4 0 7	Osterhagen	5 4	4 8	8 8 9	4 7	1 0	2 1 3	1 3	2 7 7		
4 0 8	Papenhausen	1 4 4	1 1 9	8 2 6	1 1 6	2 3	1 9 8	7 2	6 2 1		
4 0 9	Retzen	7 4 4	6 1 3	8 2 4	5 9 9	8 3	1 3 9	3 4 8	5 8 0		
4 1 0	Rott	3 8 4	2 0 3	5 2 9	2 0 2	5 2	2 5 7	9 4	4 6 6		
4 1 1	Schönhagen	3 6 1	2 5 9	7 1 7	2 5 9	1 1 5	4 4 4	5 2	2 0 0		
4 1 2	Schuckenbaum	6 5 9	5 2 0	7 8 9	5 0 7	1 0 5	2 0 7	2 9 3	5 7 8		
4 1 3	Schwelentrup	7 1 7	5 9 1	8 2 4	5 8 5	4 6	7 9	3 9 6	6 7 6		
4 1 4	Selbeck	2 8 1	2 5 1	8 9 3	2 5 0	1 4	5 6	1 6 9	6 7 6		
4 1 5	Silixen	6 9 2	5 9 1	8 5 4	5 7 5	5 4	9 4	4 1 0	7 1 3		
4 1 6	Sommersell	2 5 1	2 0 4	8 1 3	2 0 1	2 4	1 1 9	1 2 8	6 3 7		
4 1 7	Sonneborn	7 6 9	6 2 7	8 1 5	6 1 2	8 2	1 3 4	3 2 5	5 3 1		
4 1 8	Stemmen	5 7 2	4 8 7	8 5 1	4 7 3	5 7	1 2 1	3 1 6	6 6 7		
4 1 9	Talle	6 5 3	4 9 1	7 5 2	4 8 3	6 6	1 3 7	2 5 5	5 2 8		
4 2 0	Varenholz, Flecken	5 3 2	4 2 2	7 9 3	4 1 1	6 6	1 6 1	2 2 1	5 3 7		
4 2 1	Voßheide	1 0 1 7	7 6 9	7 5 6	7 5 3	1 4 8	1 9 7	3 5 2	4 6 7		
4 2 2	Währentrup	9 5 5	8 0 1	8 3 9	7 7 8	1 1 4	1 4 7	3 9 8	5 1 1		
4 2 3	Wahmbeck	4 2 1	3 2 1	7 6 2	3 1 9	7 6	2 3 8	1 3 4	4 2 1		
4 2 4	Wellentrup	1 3 6 1	1 1 4 9	8 4 4	1 0 9 7	2 1 1	1 9 2	5 4 3	4 9 5		
4 2 5	Welstorf	2 5 6	1 8 7	7 3 0	1 8 6	8 0	4 3 0	5 9	3 1 7		
4 2 6	Wendinghausen	5 1 5	3 6 7	7 1 3	3 5 9	6 3	1 7 5	1 8 5	5 1 6		
4 2 7	Werl-Aspe	2 4 6 6	2 0 0 8	8 1 4	1 9 4 8	2 7 9	1 4 3	1 2 4 8	6 4 1		
4 2 8	Westorf	3 1 7	2 6 6	8 3 9	2 5 8	2 9	1 1 2	1 3 8	5 3 5		
4 2 9	Wiembeck	1 6 9	1 2 4	7 3 4	1 2 0	3 3	2 7 5	5 7	4 7 5		
4 3 0	Wülfer-Bexten	7 5 2	6 1 9	8 2 3	6 0 5	7 2	1 1 9	3 6 6	6 0 5		
4 3 1	Wüsten	1 8 9 1	1 3 9 8	7 3 9	1 3 6 4	3 4 9	2 5 6	6 0 7	4 4 6		
4 3 2	Ldkr. Lemgo insges.	8 7 9 8 4	6 8 5 2 8	7 7 9	6 6 9 3 9	1 3 3 0 6	1 9 9	3 3 2 1 5	4 9 5		
	<u>Ldkr. Lübbecke</u>										
4 3 3	Lübbecke, Stadt	6 6 1 8	5 2 1 5	7 8 8	5 0 9 7	1 4 8 0	2 9 0	2 1 9 6	4 3 1		
	<u>Amt Alswede</u>										
4 3 4	Alswede	1 3 4 4	9 7 4	7 2 5	9 4 3	2 6 8	2 8 4	5 2 4	5 5 5		
4 3 5	Fabbenstedt	6 3 2	4 2 4	6 7 1	4 1 9	2 1 9	5 2 3	1 5 1	3 6 0		
4 3 6	Hedem	3 7 2	2 9 2	7 8 5	2 8 7	1 2 5	4 3 6	1 1 2	3 9 0		
4 3 7	Lashorst	3 3 2	2 6 9	8 1 0	2 6 4	1 2 7	4 8 1	8 9	3 3 8		
4 3 8	Vehlage	5 0 7	3 6 0	7 1 0	3 5 9	1 9 8	5 5 2	1 2 3	3 4 2		
	<u>Amt Dielingen-Wehdem</u>										
4 3 9	Arrenkamp	3 2 5	2 0 9	6 4 3	2 0 9	1 4 4	6 8 9	4 2	2 0 1		



Gültige Stimmen														Lfd. Nr.
davon														
F D P		Zentrum		K P D		B H E		B d D		D P		parteilos		
Anzahl	vH	Anzahl	vH	Anzahl	vH	Anzahl	vH	Anzahl	vH	Anzahl	vH	Anz.	vH	
98	25	2	7	1	8	1	0	3	25	6	4			404
34	18	7		3		1	6	5	2	7				405
28	13	9		1		0	5	8	4	0				406
15	31	9						9	19	1				407
12	10	3		6		5	2	3	2	6				408
91	15	2	1	0	2	7	1	2	69	11	5			409
16	7	9	20	9	9	1	0	5	19	9	4			410
42	16	2	3	1	2	1	0	4	46	17	8			411
65	12	8	1	0	2	7	1	4	36	7	1			412
98	16	8	1	0	2	9	1	5	35	6	0			413
35	14	0		4		1	6	28	11	2				414
69	12	0	5	0	9	4	0	7	33	5	7			415
16	8	0		8		4	0	0	25	12	4			416
165	27	0	3	0	5	5	0	8	32	5	2			417
80	16	9	1	0	2	5	1	1	14	3	0			418
78	16	1	2	0	4				82	17	0			419
85	20	7		7		1	7	32	7	8				420
186	24	7	6	0	8	6	0	8	55	7	3			421
174	22	4	1	0	1	8	1	0	83	10	7			422
55	17	2	1	0	3	3	0	9	50	15	7			423
241	22	0	8	0	7	13	1	2	81	7	4			424
13	7	0							34	18	3			425
62	17	3	2	0	5	13	3	6	34	9	5			426
210	10	8	7	0	4	29	1	4	175	9	0			427
61	23	6	4	1	6	7	2	7	19	7	4			428
23	19	2							7	5	8			429
135	22	3	1	0	2	13	2	1	18	3	0			430
161	11	6	14	1	0	66	4	8	167	12	2			431
13445	20	1	452	0	7	1374	2	1	5147	7	7			432
1067	20	9				55	1	1	299	5	9			433
109	11	6				9	1	0	33	3	5			434
32	7	6				4	1	0	13	3	1			435
23	8	0				1	0	3	26	9	1			436
22	8	3							26	9	8			437
22	6	1				2	0	6	14	3	9			438
17	8	1							6	2	9			439



Lfd. Nr.	Gemeinde	Wahlberechtigte	Wähler	Wahlbeteiligung in vH	insgesamt				
						C D U		S P D	
						Anzahl	vH	Anzahl	vH
	noch: Ldkr. Lübbecke								
4 40	Dielingen	973	621	63 8	613	374	61 0	143	23 3
4 41	Drohne	497	312	62 8	308	182	59 1	55	17 9
4 42	Haldem	1145	838	73 2	831	495	59 6	197	23 7
4 43	Oppendorf	716	518	72 3	512	428	83 6	45	8 8
4 44	Oppenwehe	1188	886	74 6	879	728	82 8	77	8 8
4 45	Wehdem	846	702	83 0	697	534	76 6	74	10 6
4 46	Westrup	561	378	67 4	377	306	81 2	45	11 9
	<u>Amt Gehlenbeck</u>								
4 47	Eilhausen	421	359	85 3	353	82	23 2	238	67 5
4 48	Frotheim	1471	985	67 0	965	380	39 4	489	50 6
4 49	Gehlenbeck	1669	1160	69 5	1113	250	22 5	664	59 6
4 50	Isenstedt	1471	920	62 5	894	306	34 2	474	53 1
4 51	Nettelstedt	1444	1158	80 2	1113	232	20 8	714	64 2
	<u>Amt Hüllhorst</u>								
4 52	Ahlsen-Reineberg	544	328	60 3	322	143	44 4	155	48 2
4 53	Bröderhausen	326	212	65 0	205	80	39 1	95	46 4
4 54	Büttendorf	571	400	70 1	395	97	24 6	238	60 2
4 55	Holsen	698	374	53 6	369	183	49 6	143	38 7
4 56	Huchzen	76	55	72 3	53	24	45 3	13	24 5
4 57	Hüllhorst	1001	641	64 0	635	227	35 7	288	45 4
4 58	Oberbauerschaft	1273	872	68 5	859	276	32 1	420	49 0
4 59	Schnathorst	1070	787	73 6	775	261	33 7	370	47 7
4 60	Tengern	975	661	67 8	645	147	22 8	388	60 1
	<u>Amt Levern</u>								
4 61	Destel	555	457	82 3	444	252	56 8	117	26 3
4 62	Levern	1024	793	77 4	782	359	45 9	160	20 5
4 63	Niedermehnen	580	438	75 5	431	304	70 5	72	16 8
4 64	Sundern	327	262	80 1	260	168	64 6	63	24 3
4 65	Twiehausen	566	450	79 5	446	252	56 5	170	38 2
	<u>Amt Pr. Oldendorf</u>								
4 66	Blasheim	2511	1901	75 7	1862	632	33 9	825	44 3
4 67	Börninghausen	1427	874	61 2	864	228	26 4	454	52 5
4 68	Engershausen	340	241	70 9	238	94	39 5	85	35 7
4 69	Getmold	446	284	63 7	282	157	55 7	62	22 0
4 70	Harlinghausen	487	327	67 1	324	100	30 9	132	40 6
4 71	Holzhausen	1555	1225	78 7	1191	318	26 7	617	51 8
4 72	Offelten	333	241	72 4	235	104	44 3	90	38 3
4 73	Pr. Oldendorf, Stadt	1829	1417	77 5	1375	407	29 6	603	43 8
4 74	Schröttinghausen	347	210	60 5	210	143	68 1	32	15 3
	<u>Amt Rahden</u>								
4 75	Espelkamp	3843	2965	77 2	2924	946	32 4	942	32 1



Gültige Stimmen														Lfd. Nr.
davon														
F D P		Zentrum		K P D		B H E		B d D		D P		parteilos		
Anzahl	vH	Anzahl	vH	Anzahl	vH	Anzahl	vH	Anzahl	vH	Anzahl	vH	Anz.	vH	
66	10 8			1	0 2	29	4 7							440
51	16 6			2	0 6	18	5 8							441
89	10 7			2	0 2	48	5 8							442
24	4 7					15	2 9							443
49	5 6					25	2 8							444
41	5 9					48	6 9							445
9	2 4					17	4 5							446
15	4 2			6	1 7	12	3 4							447
50	5 2			3	0 3	43	4 5							448
117	10 5			52	4 7	30	2 7							449
84	9 4			9	1 0	21	2 3							450
126	11 3			9	0 8	32	2 9							451
11	3 4			2	0 6	11	3 4							452
24	11 7			1	0 4	5	2 4							453
31	7 8			11	2 8	18	4 6							454
18	4 9			3	0 8	22	6 0							455
4	7 5			1	1 9	11	20 8							456
82	12 9			5	0 8	33	5 2							457
86	10 0			28	3 2	49	5 7							458
114	14 7					30	3 9							459
87	13 5			2	0 3	21	3 3							460
63	14 2					12	2 7							461
245	31 3			2	0 3	16	2 0							462
45	10 4					10	2 3							463
22	8 5			2	0 7	5	1 9							464
22	4 9					2	0 4							465
294	15 8			9	0 5	102	5 5							466
125	14 5			6	0 7	51	5 9							467
31	13 0			3	1 3	25	10 5							468
22	7 8			2	0 7	39	13 8							469
42	13 0			9	2 8	41	12 7							470
187	15 7			7	0 6	62	5 2							471
18	7 6					23	9 8							472
276	20 1			7	0 5	82	6 0							473
24	11 4					11	5 2							474
452	15 5			15	0 5	569	19 5							475



Lfd. Nr.	Gemeinde	Wahlberechtigte	Wähler	Wahlbeteiligung in vH	insgesamt	C D U				S P D	
						C D U		S P D			
						Anzahl	vH	Anzahl	vH		
noch: Ldkr. Lübbecke											
476	Kleinendorf	1203	887	73 7	869	477	55 0	244	28 1		
477	Pr. Ströhen	1530	946	61 8	938	545	58 1	263	28 0		
478	Rahden	2310	1719	74 4	1678	569	33 9	599	35 6		
479	Sielhorst	570	409	71 8	404	344	85 1	31	7 7		
480	Tonnenheide	1247	845	67 8	836	431	51 6	313	37 5		
481	Varl	1125	872	77 5	866	473	54 6	269	31 1		
482	Wehe	1116	813	72 8	802	543	67 7	162	20 3		
483	Ldkr. Lübbecke insges.	54337	39486	72 7	38752	16142	41 7	14867	38 3		
<u>Ldkr. Minden</u>											
484	Minden, Stadt	31751	22524	70 9	22008	6719	30 5	7909	36 0		
485	Oeynhausen, Bad, Stadt	7568	5491	72 6	5313	2123	40 0	1644	30 9		
<u>Amt Dützen</u>											
486	Barkhausen a. d. Porta	2976	2552	85 8	2480	496	20 0	1263	50 9		
487	Bölhorst	522	460	88 1	448	38	8 5	303	67 6		
488	Dützen	1715	1524	88 9	1453	243	16 7	1010	69 6		
489	Haddenhausen	708	596	84 2	573	173	30 2	327	57 1		
490	Häverstädt	1307	1133	86 7	1097	165	15 0	788	71 8		
491	Oberlütbe	1171	667	57 0	643	284	44 2	251	39 0		
492	Rothenuffeln	1383	1083	78 3	1053	425	40 4	479	45 5		
493	Unterlütbe	599	320	53 4	314	114	36 3	138	44 0		
<u>Amt Hartum</u>											
494	Eickhorst	616	372	60 4	358	165	46 1	146	40 7		
495	Hahlen	2082	1767	84 9	1718	433	25 2	913	53 1		
496	Hartum	1208	952	78 8	927	319	34 4	412	44 4		
497	Hille	2692	1842	68 4	1811	900	49 7	494	27 2		
498	Holzhausen II	1178	935	79 4	919	301	32 8	472	51 3		
499	Nordhemmern	802	594	74 1	574	316	55 1	137	23 8		
500	Südhemmern	849	658	77 5	640	279	43 6	271	42 3		
<u>Amt Hausberge a. d. Porta</u>											
501	Eisbergen	2288	1661	72 6	1595	398	25 0	791	49 6		
502	Hausberge a. d. Porta	2771	2252	81 3	2156	271	12 6	968	44 8		
503	Holtrup	645	507	78 6	493	161	32 7	196	39 7		
504	Holzhausen a. d. P.	2110	1801	85 4	1738	261	15 0	794	45 8		
505	Kleinenbremen	1977	1594	80 6	1553	350	22 5	934	60 1		
506	Kostedt	334	237	70 9	232	83	35 8	90	38 7		
507	Lerbeck	1765	1517	85 9	1442	280	19 4	812	56 3		
508	Lohfeld	551	422	76 6	409	110	26 9	176	43 1		
509	Meißen	2345	1972	84 1	1905	503	26 4	985	51 8		
510	Möllbergen	939	762	81 2	724	170	23 5	351	48 4		



Gültige Stimmen													Lfd. Nr.	
davon														
FDP		Zentrum		KPD		BHE		BdD		DP		parteilos		
Anzahl	vH	Anzahl	vH	Anzahl	vH	Anzahl	vH	Anzahl	vH	Anzahl	vH	Anz.	vH	
96	11	0		3	0	3	49	5	6					476
100	10	7		2	0	2	28	3	0					477
394	23	5		16	1	0	100	6	0					478
14	3	5		9	2	2	6	1	5					479
68	8	1		2	0	2	22	2	6					480
66	7	6		7	0	8	51	5	9					481
66	8	2		5	0	6	26	3	2					482
5142	13	3		314	0	8	2287	5	9					483
5027	22	8		624	2	8	1561	7	1	168	0	8		484
1051	19	8		89	1	7	406	7	6					485
520	21	0		92	3	7	109	4	4					486
68	15	2		15	3	3	24	5	4					487
110	7	6		53	3	6	37	2	5					488
32	5	6		6	1	0	35	6	1					489
72	6	6		38	3	5	34	3	1					490
65	10	1		2	0	3	41	6	4					491
75	7	1		4	0	4	70	6	6					492
23	7	3					39	12	4					493
34	9	5		2	0	6	11	3	1					494
111	6	5		76	4	4	183	10	7	2	0	1		495
75	8	1		20	2	2	98	10	6	3	0	3		496
231	12	8		5	0	3	174	9	6	7	0	4		497
50	5	4		19	2	1	75	8	2	2	0	2		498
61	10	6		4	0	7	56	9	8					499
35	5	3		2	0	3	52	8	1	1	0	2		500
250	15	7		15	0	9	141	8	8					501
763	35	4		36	1	7	118	5	5					502
107	21	7		5	1	0	24	4	9					503
529	30	4		16	0	9	138	7	9					504
126	8	1		41	2	7	102	6	6					505
35	15	1		2	0	9	22	9	5					506
194	13	5		39	2	7	117	8	1					507
95	23	2					28	6	8					508
301	15	8		37	1	9	79	4	1					509
117	16	2		3	0	4	83	11	5					510



Lfd. Nr.	Gemeinde	Wahlberechtigte	Wähler	Wahlbeteiligung in vH	insgesamt	C D U		S P D				
						Anzahl	vH	Anzahl	vH			
						noch: Ldkr. Minden						
5 1 1	Nammen	1 7 3 5	1 3 3 8	7 7	1	1 2 9 5	3 1 7	2 4	5	6 6 7	5 1	5
5 1 2	Neesen	2 0 2 8	1 6 5 6	8 1	7	1 5 9 3	4 2 0	2 6	4	7 0 6	4 4	3
5 1 3	Uffeln	1 8 4 8	1 3 2 9	7 1	9	1 2 6 8	3 7 1	2 9	3	6 7 5	5 3	1
5 1 4	Veltheim	1 4 1 9	1 0 6 9	7 5	3	1 0 2 7	2 9 8	2 9	0	5 2 4	5 1	0
5 1 5	Vennebeck	6 9 8	5 8 2	8 3	4	5 6 6	9 9	1 7	5	3 2 8	5 8	0
5 1 6	Wülpe	3 6 9	3 0 3	8 2	1	2 8 6	7 2	2 5	2	1 5 3	5 3	5
<u>Amt Petershagen(Weser)</u>												
5 1 7	Buchholz	1 4 1	7 5	5 3	2	7 2	3 4	4 7	2	2 9	4 0	3
5 1 8	Eldagsen	4 3 5	2 9 7	6 8	3	2 9 2	1 2 0	4 1	1	7 4	2 5	4
5 1 9	Friedewalde	1 0 9 8	9 0 6	8 2	5	8 8 9	4 0 1	4 5	1	3 1 5	3 5	5
5 2 0	Großenheerse	1 1 2	4 8	4 2	9	4 6	2 8	6 0	9	1	2	2
5 2 1	Hävern	1 9 6	1 5 2	7 7	6	1 4 8	6 1	4 1	2	4 8	3 2	4
5 2 2	Kutenhausen	9 8 2	8 0 2	8 1	7	7 7 9	1 6 9	2 1	7	4 3 5	5 5	9
5 2 3	Maaslingen	3 2 4	2 3 6	7 2	8	2 2 6	1 2 4	5 4	9	5 6	2 4	7
5 2 4	Meßlingen	3 8 7	3 0 9	7 9	8	3 0 7	1 5 1	4 9	2	1 0 2	3 3	2
5 2 5	Ovenstädt	8 7 6	6 0 1	6 8	6	5 8 5	1 9 9	3 4	0	2 6 6	4 5	5
5 2 6	Petershagen (Weser), Stadt	2 3 8 3	1 8 3 6	7 7	0	1 7 5 3	5 4 4	3 1	0	6 8 2	3 8	9
5 2 7	Stemmer	9 3 0	7 9 4	8 5	4	7 7 6	1 7 0	2 1	9	4 1 1	5 3	0
5 2 8	Südfelde	3 4 1	2 7 9	8 1	8	2 7 0	1 3 3	4 9	3	1 1 0	4 0	7
5 2 9	Todtenhausen	1 7 8 9	1 5 5 6	8 7	0	1 5 1 7	3 3 5	2 2	1	9 3 4	6 1	6
<u>Amt Rehme</u>												
5 3 0	Dehme	1 3 3 5	1 1 2 4	8 4	2	1 0 7 8	2 5 3	2 3	5	7 0 6	6 5	5
5 3 1	Eidinghausen	3 4 5 4	2 5 4 9	7 3	8	2 4 2 5	6 5 0	2 6	8	1 3 2 3	5 4	5
5 3 2	Lohe	1 5 3 6	1 1 6 1	7 5	6	1 1 2 0	4 6 7	4 1	7	5 4 1	4 8	3
5 3 3	Rehme	4 5 2 4	3 5 0 7	7 7	5	3 3 7 5	8 7 6	2 6	0	1 8 3 9	5 4	4
5 3 4	Volmerdingsen	2 1 7 3	1 1 6 4	5 3	6	1 1 3 2	4 3 8	3 8	7	4 7 5	4 2	0
5 3 5	Werste	2 9 6 9	2 2 7 8	7 6	7	2 1 7 5	5 8 5	2 6	9	1 2 3 0	5 6	6
5 3 6	Wulferdingsen	1 5 2 5	9 6 9	6 3	5	9 3 6	4 2 4	4 5	3	4 0 9	4 3	7
<u>Amt Windheim</u>												
5 3 7	Aminghausen	3 0 4	2 6 6	8 7	5	2 6 2	4 7	1 8	0	1 6 0	6 1	1
5 3 8	Bierde	4 0 2	2 7 7	6 8	9	2 7 5	1 2 2	4 4	4	1 2 1	4 3	9
5 3 9	Dankersen	2 3 4 8	1 8 2 4	7 7	7	1 7 5 9	5 6 5	3 2	1	7 7 1	4 3	8
5 4 0	Döhren	5 8 6	2 6 9	4 5	9	2 5 6	9 7	3 7	9	1 0 1	3 9	4
5 4 1	Frille	4 5 0	3 2 9	7 3	1	3 2 4	1 5 1	4 6	6	1 2 6	3 8	9
5 4 2	Gorspen-Vahlsen	5 0 3	3 6 5	7 2	6	3 6 1	1 0 0	2 7	7	1 9 0	5 2	6
5 4 3	Heimsen	5 9 7	3 0 6	5 1	3	3 0 5	1 2 8	4 2	0	7 9	2 5	9
5 4 4	Ilse	3 2 6	2 1 3	6 5	3	2 1 1	9 5	4 5	0	6 0	2 8	5
5 4 5	Ilserheide	3 8 0	2 0 1	5 2	9	1 9 7	9 3	4 7	2	6 1	3 1	0
5 4 6	Ilvese	5 0 6	2 1 9	4 3	3	2 1 8	7 3	3 3	5	9 5	4 3	5
5 4 7	Jössen	3 2 3	2 7 0	8 3	6	2 6 1	1 0 2	3 9	1	1 1 2	4 2	9
5 4 8	Lahde	1 2 5 2	9 3 4	7 4	6	9 1 5	2 5 4	2 7	6	4 1 7	4 5	6



Gültige Stimmen													Lfd. Nr.	
davon														
FDP		Zentrum		KPD		BHE		BdD		DP		parteilos		
Anzahl	vH	Anzahl	vH	Anzahl	vH	Anzahl	vH	Anzahl	vH	Anzahl	vH	Anz.	vH	
130	10 0			45	3 5	136	10 5							511
284	17 8			62	3 9	121	7 6							512
143	11 3			20	1 6	59	4 7							513
153	14 9			11	1 1	41	4 0							514
108	19 1			7	1 2	24	4 2							515
26	9 1			5	1 7	30	10 5							516
5	6 9			1	1 4	2	2 8	1	1 4					517
77	26 4			1	0 3	20	6 8							518
66	7 4			6	0 7	98	11 0	3	0 3					519
4	8 7			3	6 5	10	21 7							520
12	8 1					26	17 6	1	0 7					521
79	10 1			20	2 6	75	9 6	1	0 1					522
32	14 2					14	6 2							523
27	8 8			2	0 7	25	8 1							524
41	7 0			8	1 4	69	11 8	2	0 3					525
320	18 3			24	1 3	173	9 9	10	0 6					526
67	8 6			53	6 8	72	9 3	3	0 4					527
14	5 2			1	0 4	12	4 4							528
102	6 7			57	3 8	84	5 5	5	0 3					529
78	7 2			8	0 7	33	3 1							530
283	11 7			65	2 7	104	4 3							531
75	6 7			11	1 0	26	2 3							532
397	11 8			124	3 7	139	4 1							533
159	14 0			6	0 5	54	4 8							534
216	9 9			39	1 8	105	4 8							535
65	6 9			10	1 1	28	3 0							536
32	12 2			3	1 1	20	7 6							537
19	6 9			3	1 1	9	3 3	1	0 4					538
269	15 3			21	1 2	112	6 4	21	1 2					539
40	15 6			2	0 8	15	5 9	1	0 4					540
35	10 8			2	0 6	10	3 1							541
53	14 7			1	0 3	14	3 9	3	0 8					542
46	15 1					44	14 4	8	2 6					543
50	23 7					4	1 9	2	0 9					544
31	15 7			1	0 5	11	5 6							545
30	13 8					10	4 6	10	4 6					546
33	12 6					14	5 4							547
129	14 1			10	1 1	101	11 0	4	0 4					548



Lfd. Nr.	Gemeinde	Wahlberechtigte	Wähler	Wahlbeteiligung in vH	insgesamt				
						C D U		S P D	
						Anzahl	vH	Anzahl	vH
	noch: Ldkr. Minden								
549	Leteln	1249	1081	86 5	1034	154	14 9	704	68 1
550	Neuenknick	716	303	42 3	298	157	52 7	78	26 2
551	Päpinghausen	298	252	84 6	248	113	45 6	101	40 7
552	Quetzen	710	474	66 8	470	96	20 5	300	63 9
553	Raderhorst	308	135	43 8	134	62	46 3	48	35 9
554	Rosenhagen	270	98	36 3	98	60	61 2	25	25 6
555	Schlüsselburg, Stadt	1095	754	68 9	747	301	40 3	301	40 2
556	Seelenfeld	214	69	32 2	69	21	30 4	23	33 4
557	Wiiersheim	680	576	84 7	575	130	22 6	385	66 9
558	Windheim	985	635	64 5	618	190	30 7	229	37 1
559	Ldkr. Minden insgesamt	124961	92965	74 4	90147	26930	29 9	40580	45 0
	<u>Ldkr. Paderborn</u>								
560	Lippspringe, Bad, Stadt	5709	4204	73 6	4144	2253	54 4	819	19 8
561	Paderborn, Stadt	30706	23547	76 7	23089	11749	50 9	5044	21 8
	<u>Amt Altenbeken</u>								
562	Altenbeken	2238	1861	83 2	1820	908	49 9	366	20 1
563	Benhausen	588	494	84 0	482	247	51 2	74	15 4
564	Buke	566	462	81 6	449	229	51 0	85	19 0
565	Marienhoh	512	448	87 5	446	245	54 9	74	16 7
566	Neuenbeken	901	720	79 9	700	414	59 1	100	14 3
567	Schwaney	847	666	78 6	655	398	60 8	96	14 7
	<u>Amt Delbrück</u>								
568	Delbrück, Stadt	1485	1285	86 5	1263	754	59 6	123	9 7
569	Dorfbauerschaft	1433	1257	87 7	1237	728	58 9	92	7 4
570	Hagen	869	781	89 9	767	387	50 5	50	6 5
571	Ostenland	2170	1792	82 6	1759	1105	62 8	149	8 5
572	Westenholz	1388	1196	86 2	1171	630	53 8	54	4 6
573	Westerloh	1485	1290	86 6	1263	749	59 3	62	4 9
	<u>Amt Kirchborchen</u>								
574	Alfen	642	507	79 0	497	205	41 2	97	19 6
575	Dahl	540	452	83 7	447	297	66 4	82	18 4
576	Dörenhagen	606	468	77 2	459	257	56 0	88	19 2
577	Kirchborchen	1288	1072	83 2	1061	591	55 7	182	17 2
578	Nordborchen	860	699	81 3	680	385	56 7	121	17 9
579	Wewer	1446	1121	77 5	1099	487	44 3	265	24 2
	<u>Amt Neuhaus</u>								
580	Elsen	3040	2510	82 6	2447	1150	47 0	460	18 8
581	Hövelhof	3425	2825	82 5	2791	1527	54 7	378	13 6
582	Neuhaus	5762	4284	74 3	4180	2173	52 0	921	22 0



Gültige Stimmen														Lfd. Nr.
davon														
FDP		Zentrum		KPD		BHE		BdD		DP		parteilos		
Anzahl	vH	Anzahl	vH	Anzahl	vH	Anzahl	vH	Anzahl	vH	Anzahl	vH	Anz.	vH	
114	11 0			19	1 8	40	3 9	3	0 3					549
30	10 1			4	1 3	22	7 4	7	2 3					550
12	4 8			4	1 6	18	7 3							551
35	7 4			3	0 6	34	7 2	2	0 4					552
9	6 7			1	0 7	14	10 4							553
5	5 1					6	5 1	2	2 0					554
79	10 6			2	0 3	61	8 2	3	0 4					555
10	14 5			1	1 4	14	20 3							556
35	6 1			1	0 2	23	4 0	1	0 2					557
140	22 7			2	0 3	55	8 9	2	0 3					558
14356	15 9			1914	2 1	5088	6 8	279	0 3					559
407	9 8	353	8 5	31	0 7	268	6 5	13	0 3					560
2352	10 2	2912	12 6	142	0 6	713	3 1	177	0 8					561
140	7 7	243	13 4	6	0 3	148	8 1	9	0 5					562
23	4 8	81	16 8			56	11 6	1	0 2					563
15	3 3	54	12 0	6	1 3	57	12 7	3	0 7					564
25	5 6	43	9 6	1	0 2	55	12 3	3	0 7					565
32	4 6	102	14 6	1	0 1	48	6 9	3	0 4					566
19	2 9	114	17 4	2	0 3	20	3 1	6	0 9					567
47	3 7	261	20 6	1	0 1	71	5 6	8	0 6					568
23	1 9	329	26 6	3	0 2	56	4 5	6	0 5					569
4	0 5	302	39 4	4	0 5	18	2 3	2	0 3					570
34	1 9	393	22 3			73	4 2	5	0 3					571
12	1 0	396	33 8	1	0 1	71	6 1	7	0 6					572
22	1 7	352	27 9	4	0 3	73	5 8	1	0 1					573
12	2 4	115	23 1	4	0 8	57	11 5	7	1 4					574
11	2 5	31	6 9	2	0 4	19	4 3	5	1 1					575
10	2 2	83	18 1			19	4 1	2	0 4					576
122	11 5	64	6 0	4	0 4	87	8 2	11	1 0					577
20	2 9	72	10 5	3	0 4	69	10 1	10	1 5					578
51	4 6	166	15 1	3	0 3	118	10 7	9	0 8					579
99	4 0	632	25 8	9	0 4	88	3 6	9	0 4					580
112	4 0	581	20 8	16	0 6	159	5 7	18	0 6					581
391	9 4	427	10 2	26	0 6	216	5 2	26	0 6					582



Lfd. Nr.	Gemeinde	Wahlberechtigte	Wähler	Wahlbeteiligung in vH	insgesamt				
						C D U		S P D	
						Anzahl	vH	Anzahl	vH
	noch: Ldkr. Paderborn								
583	Sande	1 188	979	82,4	960	638	66,5	109	11,4
584	Stukenbrock	2994	2400	80,2	2343	1399	59,7	379	16,2
585	Ldkr. Paderborn insges.	72692	57320	78,9	56211	29905	53,2	10270	18,4
	<u>Ldkr. Warburg</u>								
586	Warburg, Stadt	7055	5288	75,0	5192	2871	55,3	826	15,9
	<u>Amt Borgentreich</u>								
587	Borgentreich, Stadt	1260	1021	81,0	1004	605	60,3	121	12,0
588	Borgholz, Stadt	948	797	84,1	783	464	59,3	123	15,6
589	Bühne	756	631	83,5	625	364	58,2	57	9,2
590	Daseburg	918	785	85,5	779	365	46,9	121	15,5
591	Drankhausen	64	59	92,1	58	38	65,5	2	3,4
592	Großeneder	597	483	80,9	474	233	49,2	98	20,6
593	Körbecke	687	564	82,1	552	372	67,4	49	8,9
594	Lütgeneder	352	307	85,5	305	181	59,3	21	6,9
595	Manrode	319	294	92,2	284	199	70,1	21	7,3
596	Muddenhagen	157	137	87,3	135	95	70,4	1	0,8
597	Natingen	216	190	88,0	190	116	61,1	15	7,8
598	Natzungen	574	482	84,0	470	330	70,2	53	11,3
599	Rösebeck	427	347	81,3	341	211	61,9	28	8,2
	<u>Amt Dringenberg-Gehrden</u>								
600	Altenheerse	308	279	90,6	274	134	48,9	35	12,8
601	Auenhausen	119	101	84,9	101	67	66,3	16	15,8
602	Dringenberg, Stadt	794	658	82,9	648	307	47,4	208	32,1
603	Frohnhausen	199	182	91,5	180	145	80,6	10	5,5
604	Gehrden, Stadt	567	506	89,2	495	323	65,3	94	18,9
605	Hampenhäusen	68	60	88,2	59	47	79,7	10	16,9
606	Kühlsen	73	69	94,5	67	64	95,5		
607	Neuenheerse	883	760	86,1	750	428	57,1	138	18,4
608	Siddessen	322	278	86,3	276	162	58,7	40	14,5
609	Willebadessen, Stadt	1341	1086	80,9	1063	494	46,5	239	22,4
	<u>Amt Peckelsheim</u>								
610	Borlinghausen	324	269	83,0	267	87	32,6	78	29,2
611	Eissen	486	412	84,8	411	222	54,0	54	13,2
612	Engar	160	135	84,4	134	62	46,3	36	26,9
613	Fölsen	140	110	78,6	109	75	68,8	14	12,8
614	Helmern	175	139	79,4	137	85	62,0	29	21,3
615	Ikenhausen	154	132	85,7	132	67	50,8	25	18,8
616	Löwen	351	284	80,9	277	155	56,0	70	25,3
617	Niesen	378	286	75,7	279	179	64,2	40	14,3



Gültige Stimmen														Lfd. Nr.
davon														
F D P		Zentrum		K P D		B H E		B d D		D P		parteilos		
Anzahl	vH	Anzahl	vH	Anzahl	vH	Anzahl	vH	Anzahl	vH	Anzahl	vH	Anz.	vH	
26	2 7	122	12 7	8	0 8	49	5 1	8	0 8					583
111	4 7	278	11 9	10	0 4	153	6 5	13	0 6					584
4120	7 3	8506	15 1	287	0 5	2761	4 9	362	0 6					585
529	10 2	561	10 8	31	0 6	374	7 2							586
28	2 8	198	19 7	5	0 5	47	4 7							587
43	5 5	87	11 1	2	0 3	64	8 2							588
36	5 8	122	19 5	4	0 6	42	6 7							589
44	5 6	227	29 1	2	0 3	20	2 6							590
		11	19 0			7	12 1							591
15	3 2	111	23 4	2	0 4	15	3 2							592
38	6 9	51	9 2			42	7 6							593
4	1 3	88	28 9	1	0 3	10	3 3							594
7	2 5	30	10 6			27	9 5							595
1	0 7	27	20 0			11	8 1							596
		49	25 8			10	5 3							597
7	1 5	45	9 6			35	7 4							598
7	2 1	53	15 5	2	0 6	40	11 7							599
6	2 2	68	24 8			31	11 3							600
5	5 0	11	10 9	2	2 0									601
35	5 4	86	13 3	2	0 3	10	1 5							602
8	4 4	6	3 3	1	0 6	10	5 6							603
31	6 3	33	6 7			14	2 8							604
		2	3 4											605
		2	3 0			1	1 5							606
52	6 9	69	9 2	3	0 4	60	8 0							607
11	4 0	48	17 4			15	5 4							608
88	8 3	157	14 8	4	0 4	81	7 6							609
10	3 7	79	29 6	1	0 4	12	4 5							610
12	2 9	104	25 3	1	0 2	18	4 4							611
3	2 2	24	17 9	1	0 7	8	6 0							612
4	3 7	15	13 8	1	0 9									613
2	1 5	13	9 4	5	3 6	3	2 2							614
1	0 8	29	22 0			10	7 6							615
2	0 7	22	7 9	1	0 4	27	9 7							616
13	4 7	41	14 6			6	2 2							617



Lfd. Nr.	Gemeinde	Wahlberechtigte	Wähler	Wahlbeteiligung in vH	insgesamt				
						C D U		S P D	
						Anzahl	vH	Anzahl	vH
	noch: Ldkr. Warburg								
618	Peckelsheim, Stadt	1195	989	82,8	976	400	41,0	171	17,6
619	Schweckhausen	201	153	76,1	153	45	29,4	56	36,6
620	Willegassen	73	66	90,4	64	42	65,6	7	11,0
	<u>Amt Warburg, Land</u>								
621	Bonenburg	677	608	89,8	597	223	37,4	176	29,5
622	Dalheim	126	105	83,3	102	36	35,3	39	38,2
623	Dössel	444	374	84,2	368	290	78,8	22	5,9
624	Germete	517	418	80,9	412	232	56,3	29	7,0
625	Herlinghausen	297	252	84,8	243	75	30,9	140	57,6
626	Hohenwepel	446	377	84,5	367	207	56,4	46	12,5
627	Kalenberg	290	259	89,3	258	154	59,7	50	19,4
628	Menne	459	390	85,0	381	238	62,5	31	8,1
629	Nörde	469	417	88,9	411	257	62,5	43	10,6
630	Ossendorf	700	596	85,1	583	273	46,8	108	18,6
631	Rimbeck	1015	849	83,6	842	487	57,8	132	15,8
632	Scherfede	1910	1539	80,6	1495	821	54,9	346	23,2
633	Welda	514	424	82,5	422	249	59,0	76	18,1
634	Wormeln	400	335	83,8	325	187	57,6	69	21,3
635	Ldkr. Warburg insges.	30912	25282	81,8	24850	13763	55,4	4213	16,9
	<u>Ldkr. Wiedenbrück</u>								
636	Gütersloh, Stadt	31335	22277	71,1	21757	7770	35,7	6578	30,3
637	Rheda, Stadt	6897	5514	79,9	5407	2578	47,7	1324	24,5
638	Wiedenbrück, Stadt	8283	6835	82,5	6713	4347	64,8	1303	19,5
639	Nordrheda-Ems	488	400	82,0	397	241	60,7	42	10,6
	<u>Amt Avenwedde</u>								
640	Avenwedde	4382	3652	83,3	3583	2465	68,8	537	15,0
641	Friedrichsdorf	567	473	83,4	463	250	54,0	122	26,4
642	Spexard	1659	1419	85,5	1389	921	66,3	228	16,4
	<u>Amt Herzebrock</u>								
643	Clarholz	2401	2100	87,5	2065	1575	76,3	201	9,8
644	Herzebrock	3763	3271	86,9	3207	2232	69,6	454	14,1
645	Lette	1075	983	91,4	974	764	78,4	83	8,6
	<u>Amt Reckenberg</u>								
646	Batenhorst	913	818	89,6	809	627	77,5	95	11,8
647	Langenberg	2508	2177	86,8	2154	1317	61,1	339	15,8
648	Lintel	815	712	87,4	705	565	80,1	68	9,6
649	Sankt Vit	712	626	87,9	600	461	76,8	50	8,3
	<u>Amt Rietberg</u>								
650	Bokel	746	624	83,6	618	517	83,7	23	3,6



Gültige Stimmen														Lfd. Nr.
davon														
F D P		Zentrum		K P D		B H E		B d D		D P		parteilos		
Anzahl	vH	Anzahl	vH	Anzahl	vH	Anzahl	vH	Anzahl	vH	Anzahl	vH	Anz.	vH	
59	6 0	280	28 6	4	0 4	62	6 4							518
5	3 3	37	24 2			10	6 5							519
		15	23 4											520
7	1 2	171	28 6	3	0 5	17	2 8							521
8	7 8	17	16 7	1	1 0	1	1 0							522
29	7 9	23	6 3	1	0 3	3	0 8							523
20	4 9	116	28 2			15	3 6							524
27	11 1					1	0 4							525
24	6 5	73	19 9	1	0 3	16	4 4							526
16	6 2	29	11 2	1	0 4	8	3 1							527
13	3 4	67	17 6	1	0 3	31	8 1							528
7	1 7	91	22 1	3	0 7	10	2 4							529
8	1 4	143	24 5			51	8 7							530
81	9 6	58	6 9	2	0 2	82	9 7							531
156	10 4	101	6 8	8	0 5	63	4 2							532
17	4 0	63	14 9	1	0 2	16	3 8							533
19	5 8	45	13 8			5	1 5							534
1538	6 2	3798	15 3	97	0 4	1441	5 8							535
5157	23 7	224	1 0	169	0 8	1859	8 5							536
907	16 8	34	0 6	43	0 8	521	9 6							537
520	7 7	95	1 4	43	0 6	405	6 0							538
58	14 6	2	0 5			54	13 6							539
198	5 5	50	1 4	8	0 2	325	9 1							540
72	15 6	5	1 0			14	3 0							541
57	4 1	88	6 3	8	0 6	87	6 3							542
44	2 1	41	2 0	8	0 3	196	9 5							543
172	5 4	55	1 7	3	0 1	291	9 1							544
36	3 7	5	0 5	3	0 3	83	8 5							545
19	2 3	17	2 1	1	0 1	50	6 2							546
71	3 3	279	13 0	6	0 2	142	6 6							547
16	2 3	11	1 6	3	0 4	42	6 0							548
18	3 0	10	1 7			61	10 2							549
9	1 5	48	7 8			21	3 4							550



Lfd. Nr.	Gemeinde	Wahlberechtigte	Wähler	Wahlbeteiligung in vH	insgesamt				
						C D U		S P D	
						Anzahl	vH	Anzahl	vH
	noch: Ldkr. Wiedenbrück								
651	Druffel	943	489	90 1	479	405	84 6	31	6 5
652	Mastholte	994	844	84 9	825	662	80 2	64	7 7
653	Moese	1163	944	81 2	925	730	78 9	46	5 0
654	Neuenkirchen	1906	1703	89 3	1680	1250	74 4	189	11 4
655	Rietberg, Stadt	3163	2698	85 3	2656	1619	61 0	404	15 2
656	Varensell	1505	1258	83 6	1239	1008	81 4	103	8 3
657	Westerwiehe	1162	958	82 4	950	790	83 2	77	8 1
	<u>Amt Verl</u>								
658	Bornholte	1843	1507	81 8	1487	963	64 8	258	17 4
659	Liemke	3610	2925	81 0	2869	2006	69 9	454	15 9
660	Österwiehe	1186	977	82 4	956	712	74 5	71	7 5
661	Sende	2287	1754	76 7	1714	1030	60 1	430	25 2
662	Verl	2827	2288	80 9	2250	1422	63 2	404	18 0
663	Ldkr. Wiedenbrück insgesa	88733	70226	79 1	68871	39227	57 0	13978	20 3
664	Landkreise insgesamt	873776	680227	77 8	664063	246441	37 1	245110	36 9



Gültige Stimmen														Lfd. Nr.
davon														
F D P		Zentrum		K P D		B H E		B d D		D P		parteilos		
Anzahl	vH	Anzahl	vH	Anzahl	vH	Anzahl	vH	Anzahl	vH	Anzahl	vH	Anz.	vH	
3	0 6	22	4 5			18	3 8							551
5	0 6	46	5 6	3	0 4	45	5 5							552
11	1 2	87	9 4	5	0 5	46	5 0							553
73	4 3	77	4 5	3	0 2	88	5 2							554
164	6 2	357	13 4	6	0 2	106	4 0							555
21	1 7	52	4 2	3	0 2	52	4 2							556
15	1 6	46	4 8	2	0 2	20	2 1							557
51	3 4	118	7 9	13	0 9	84	5 6							558
112	3 9	106	3 7	8	0 2	183	6 4							559
29	3 0	96	10 0	3	0 3	45	4 7							560
88	5 1	45	2 6	9	0 5	112	6 5							561
142	6 3	105	4 7	10	0 4	167	7 4							562
8068	11 7	2121	3 1	360	0 5	5117	7 4							563
88229	13 3	25950	3 9	9196	1 4	48012	7 2	858	0 1			267	0 1	564



Lfd. Nr.	Gemeinde	Wahlberechtigte	Wähler	Wahlbeteiligung in vH	insgesamt	CDU			
						CDU		SPD	
						Anzahl	vH	Anzahl	vH
<u>Reg.-Bez. Arnsberg-</u>									
1	Krfr. St. Bochum	2 297 37	1 723 62	75 0	1 693 92	594 99	35 1	758 57	44 8
2	" Castrop-Rauxel	5 298 2	4 069 5	76 8	3 978 2	1 557 8	39 2	1 795 8	45 1
3	" Dortmund	4 148 30	2 993 49	72 2	2 943 86	9 054 1	30 7	1 424 50	48 4
4	" Hagen i. W.	1 191 89	8 701 9	73 0	8 536 9	2 958 8	34 6	3 347 6	39 2
5	" Hamm (Westf.)	4 506 8	3 200 2	71 0	3 140 7	1 232 6	39 2	1 000 2	31 9
6	" Herne	7 920 5	6 020 1	76 0	5 889 7	2 051 5	34 8	2 624 4	44 5
7	" Iserlohn	3 514 9	2 394 4	68 1	2 349 9	723 1	30 8	850 8	36 2
8	" Lüdenscheid	3 857 7	2 780 7	72 1	2 717 0	901 8	33 2	1 168 7	43 0
9	" Lünen	4 385 1	3 620 1	82 6	3 548 1	1 277 2	36 0	1 635 6	46 1
10	" Siegen	2 921 8	1 915 5	65 6	1 871 7	728 5	38 9	513 5	27 4
11	" Wanne-Eickel	6 677 9	4 874 2	73 0	4 782 5	1 612 4	33 7	2 166 4	45 3
12	" Wattenscheid	5 075 8	3 834 5	75 5	3 775 0	1 386 3	36 7	1 689 4	44 7
13	" Witten	6 125 9	4 725 5	77 1	4 628 3	1 313 9	28 4	2 282 2	49 3
14	Krfr. Städte insgesamt	12 666 02	9 330 77	73 7	9 159 58	3 074 79	33 5	4 090 53	44 6
<u>Ldkr. Altena</u>									
15	Altena, Stadt	1 613 4	1 285 7	79 7	1 254 4	423 4	33 8	490 4	39 0
16	Plettenberg, Stadt	1 737 2	1 165 2	67 1	1 140 2	375 2	32 9	425 2	37 2
17	Werdohl, Stadt	1 363 3	1 033 2	75 8	1 014 5	348 6	34 4	381 3	37 6
18	Herscheid	3 132	2 193	70 0	2 104	636	30 2	875	41 6
19	Nachrodt-Wiblingwerde	3 914	3 205	81 9	3 130	1 040	33 2	1 374	43 8
<u>Amt Halver</u>									
20	Halver	8 699	6 020	69 2	5 924	1 832	30 9	2 226	37 6
21	Schalksmühle	2 941	2 180	74 1	2 142	767	35 8	739	34 5
<u>Amt Kierspe</u>									
22	Kierspe	6 504	4 290	66 0	4 225	1 219	28 9	1 654	39 2
23	Rönsahl	787	558	70 9	541	207	38 3	126	23 3
<u>Amt Lüdenscheid</u>									
24	Hülscheid	3 243	2 351	72 5	2 313	531	23 0	1 141	49 3
25	Lüdenscheid, Land	1 236 3	939 9	76 0	922 7	268 2	29 1	424 4	45 9
<u>Amt Meinerzhagen</u>									
26	Meinerzhagen	5 393	3 830	71 0	3 761	1 257	33 4	1 378	36 7
27	Valbert	2 345	1 716	73 2	1 686	531	31 5	481	28 6
<u>Amt Neuenrade</u>									
28	Dahle	1 475	1 213	82 2	1 196	547	45 7	403	33 7
29	Neuenrade, Stadt	2 941	2 262	76 9	2 224	840	37 8	771	34 6
30	Ldkr. Altena insgesamt	10 087 6	7 405 8	73 4	7 256 4	2 356 1	32 5	2 838 1	39 1



Gültige Stimmen														Lfd. Nr.
davon														
F D P		Zentrum		K P D		B H E		B d D		D P		parteilos		
Anzahl	vH	Anzahl	vH	Anzahl	vH	Anzahl	vH	Anzahl	vH	Anzahl	vH	Anz.	vH	
17126	10 1	2111	1 3	9156	5 4	5643	3 3							1
2786	7 0	280	0 7	2013	5 1	1167	2 9							2
31353	10 6	1972	0 7	16419	5 6	9681	3 3	1645	0 6			325	0 1	3
13269	15 5			5593	6 6	2886	3 4	557	0 7					4
5000	15 9	1643	5 2	651	2 1	1579	5 0	206	0 7					5
4874	8 3	626	1 1	4153	7 1	2048	3 5	437	0 7					6
4408	18 8	1371	5 8	481	2 0	1500	6 4							7
4316	15 9			655	2 4	1494	5 5							8
2457	6 9			1993	5 6	1761	5 0	142	0 4					9
4337	23 2	204	1 1	379	2 0	1377	7 4							10
3636	7 6	458	0 9	4049	8 5	1510	3 2	384	0 8					11
2288	6 0	345	0 9	2933	7 8	1234	3 3	223	0 6					12
6310	13 6			2082	4 5	1930	4 2							13
102130	11 2	9010	1 0	50557	5 5	33810	3 7	3594	0 4			325	0 1	14
2168	17 3	188	1 5	259	2 1	656	5 2	135	1 1					15
1903	16 7	533	4 7	160	1 4	736	6 5	66	0 6					16
1961	19 3	41	0 4	208	2 1	603	5 9	33	0 3					17
439	20 9	17	0 8	17	0 8	112	5 3	8	0 4					18
359	11 5	34	1 1	56	1 8	262	8 4	5	0 2					19
1332	22 5			131	2 2	403	6 8							20
444	20 7			57	2 7	135	6 3							21
969	22 9			77	1 8	306	7 2							22
161	29 7			7	1 3	40	7 4							23
405	17 5			126	5 4	110	4 8							24
1605	17 4			245	2 7	451	4 9							25
729	19 4	34	0 9	104	2 8	244	6 4	15	0 4					26
342	20 3	5	0 3	16	0 9	307	18 2	4	0 2					27
117	9 8	1	0 1	7	0 6	116	9 7	5	0 4					28
335	15 1	108	4 9	40	1 8	123	5 5	7	0 3					29
13269	18 3	961	1 3	1510	2 1	4604	6 3	278	0 4					30



Lfd. Nr.	Gemeinde	Wahlberechtigte	Wähler	Wahlbeteiligung in vH	insgesamt				
						C D U		S P D	
						Anzahl	vH	Anzahl	vH
	<u>Ldkr. Arnsberg</u>								
31	Arnsberg, Stadt	13417	10573	78 8	10370	4481	43 2	2914	28 1
32	Neheim-Hüsten, Stadt	20667	15967	77 3	15723	7355	46 8	4724	29 9
	<u>Amt Balve</u>								
33	Affeln	509	440	86 4	430	311	72 3	46	10 7
34	Altenaffeln	314	265	84 4	263	167	63 5	44	16 7
35	Asbeck	92	77	83 7	71	42	59 2	20	28 1
36	Balve, Stadt	1995	1635	82 0	1609	939	58 4	346	21 5
37	Beckum	671	555	82 7	547	315	57 6	137	25 1
38	Blintrop	182	152	83 5	148	121	81 8	7	4 6
39	Eisborn	324	259	79 9	254	156	61 4	54	21 3
40	Garbeck	1141	920	80 6	904	624	69 0	146	16 1
41	Küntrop	442	380	86 0	377	282	74 8	54	14 4
42	Langenholthausen	391	343	87 7	343	240	70 0	47	13 8
43	Mellen	308	258	83 7	254	124	48 8	41	16 2
44	Volkringhausen	309	251	81 2	246	157	63 8	57	23 2
	<u>Amt Freienohl</u>								
45	Altenhellefeld	215	196	91 2	194	125	64 4	42	21 7
46	Breitenbruch	134	112	83 6	112	58	51 8	23	20 6
47	Freienohl, Stadt	2371	1883	79 4	1850	904	48 9	636	34 4
48	Grevenstein	480	404	84 2	400	258	64 5	91	22 7
49	Hellefeld	373	306	82 0	302	209	69 2	58	19 2
50	Herblinghausen	136	111	81 6	109	69	63 3	26	23 9
51	Linnepe	227	200	88 1	197	77	39 1	95	48 1
52	Meinkenbracht	127	104	81 8	99	79	79 8	9	9 1
53	Oeventrop	3302	2822	85 5	2766	1489	53 8	973	35 1
54	Rumbeck	447	349	78 1	339	223	65 8	80	23 5
55	Uentrop	202	182	90 1	179	101	56 4	52	29 1
56	Visbeck	140	108	77 1	107	56	52 3	31	29 1
	<u>Amt Hüsten</u>								
57	Bachum	279	232	83 2	227	137	60 4	43	18 9
58	Bruchhausen	1295	1083	83 6	1058	604	57 1	308	29 1
59	Echthausen	593	480	80 9	476	153	32 1	152	32 0
60	Enkhausen und Estringhausen	295	256	86 7	251	172	68 5	53	21 1
61	Hachen	1127	928	82 3	917	464	50 6	309	33 7
62	Herdringen	1029	836	81 2	827	457	55 3	206	24 9
63	Hövel	285	251	88 1	247	148	59 9	16	6 6
64	Holzen	646	487	75 4	482	256	53 1	86	17 9
65	Langscheid	807	566	70 1	559	274	49 0	150	26 9
66	Müschede	974	769	79 0	760	403	53 0	231	30 4
67	Niedereimer	652	537	82 4	528	273	51 7	189	35 7



Gültige Stimmen														Lfd. Nr.
davon														
F D P		Zentrum		K P D		B H E		B d D		D P		parteilos		
Anzahl	vH	Anzahl	vH	Anzahl	vH	Anzahl	vH	Anzahl	vH	Anzahl	vH	Anz.	vH	
1677	16 2	699	6 7	196	1 9	403	3 9							31
1634	10 4	1285	8 2	181	1 2	544	3 5							32
13	3 0	38	8 8	2	0 5	20	4 7							33
19	7 2	17	6 5	4	1 5	12	4 6							34
		2	2 8			7	9 9							35
164	10 2	55	3 4	15	0 9	90	5 6							36
28	5 1	42	7 7	4	0 7	21	3 8							37
11	7 4	2	1 4	1	0 7	6	4 1							38
13	5 1	28	11 0			3	1 2							39
64	7 1	44	4 9	2	0 2	24	2 7							40
13	3 4	19	5 0	1	0 3	8	2 1							41
18	5 2	30	8 7	1	0 3	7	2 0							42
10	3 9	73	28 7			6	2 4							43
16	6 5	9	3 7			7	2 8							44
11	5 7	9	4 6	2	1 0	5	2 6							45
25	22 3			1	0 8	5	4 5							46
163	8 8	58	3 1	18	1 0	71	3 8							47
40	10 0	3	0 8			8	2 0							48
15	5 0	10	3 3			10	3 3							49
9	8 3	2	1 8	1	0 9	2	1 8							50
7	3 6	10	5 1	1	0 5	7	3 6							51
8	8 1	3	3 0											52
182	6 6	46	1 7	18	0 7	58	2 1							53
15	4 4	9	2 7	3	0 9	9	2 7							54
21	11 7	2	1 1			3	1 7							55
10	9 3	5	4 7	1	0 9	4	3 7							56
7	3 1	21	9 3	1	0 4	18	7 9							57
45	4 3	57	5 4	14	1 3	30	2 8							58
21	4 4	120	25 2	4	0 8	26	5 5							59
9	3 6	8	3 2	4	1 6	5	2 0							60
79	8 6	32	3 5	7	0 8	26	2 8							61
92	11 1	54	6 5	5	0 6	13	1 6							62
3	1 2	68	27 5	3	1 2	9	3 6							63
31	6 4	72	14 9	9	1 9	28	5 8							64
62	11 1	57	10 2	3	0 5	13	2 3							65
65	8 6	36	4 7	5	0 7	20	2 6							66
18	3 4	23	4 4	4	0 8	21	4 0							67



Lfd. Nr.	Gemeinde	Wahlberechtigte	Wähler	Wahlbeteiligung in vH	insgesamt				
						C D U		S P D	
						Anzahl	vH	Anzahl	vH
	noch: Ldkr. Arnsberg								
68	Stemel	314	250	79,6	247	92	37,2	127	51,5
69	Voßwinkel	1099	920	83,7	885	597	67,5	127	14,3
70	Wenigloh	353	279	79,0	274	115	42,0	75	27,4
	<u>Amt Sundern(Sauerland)</u>								
71	Allendorf	709	631	89,0	623	401	64,4	122	19,5
72	Amecke	449	393	87,5	387	260	67,2	37	9,5
73	Endorf	764	697	91,2	685	529	77,2	90	13,2
74	Hagen und Wildewiese	437	394	90,2	390	310	79,5	29	7,4
75	Stockum	798	673	84,3	662	479	72,4	74	11,1
76	Sundern (Sauerland)	3784	3169	83,7	3100	1968	63,5	604	19,4
77	Westenfeld	468	406	86,8	403	271	67,2	80	20,0
	<u>Amt Warstein</u>								
78	Allagen	1634	1317	80,6	1283	607	47,3	219	17,1
79	Belecke, Stadt	2231	1811	81,2	1779	882	49,6	461	25,9
80	Hirschberg, Stadt	1018	864	84,9	841	507	60,3	175	20,8
81	Mülheim	265	235	88,6	231	134	58,0	31	13,4
82	Sichtigvor	879	786	89,4	770	350	45,4	149	19,3
83	Waldhausen	236	203	86,0	199	131	65,8	12	6,1
84	Warstein, Stadt	5363	4386	81,8	4314	2064	47,8	1474	34,2
85	Ldkr. Arnsberg insges.	77699	62691	80,7	61598	32000	51,9	16382	26,7
	<u>Ldkr. Brilon</u>								
86	Brilon, Stadt	7465	5679	76,1	5547	2503	45,1	1328	24,0
87	Obermarsberg, Stadt	1143	871	76,2	832	497	59,7	184	22,1
88	Winterberg, Stadt	2363	1793	75,9	1740	992	57,0	331	19,1
	<u>Amt Bigge</u>								
89	Altenbüren	521	457	87,7	448	303	67,6	44	9,9
90	Antfeld	551	464	84,2	453	217	47,9	153	33,8
91	Assinghausen	555	457	82,3	450	249	55,3	50	11,1
92	Bigge	1669	1357	81,3	1323	876	66,2	178	13,4
93	Bruchhausen	605	532	87,9	517	375	72,5	24	4,7
94	Brunskappel	262	209	79,8	205	117	57,1	29	14,2
95	Elleringhausen	558	493	88,4	485	333	68,7	43	8,8
96	Elpe	410	360	87,8	351	224	63,8	75	21,4
97	Eßhoff	50	37	74,0	37	19	51,4	9	24,3
98	Grimlinghausen	26	22	84,6	21	13	61,9		
99	Helmeringhausen	203	176	86,7	173	139	80,3	13	7,6
100	Olsberg	2098	1692	80,6	1659	1053	63,5	282	17,1
101	Siedlinghausen	1341	1129	84,2	1083	569	52,5	147	13,6
102	Wiemeringhausen	457	426	93,2	421	283	67,2	39	9,4



Gültige Stimmen														Lfd. Nr.
davon														
F D P		Zentrum		K P D		B H E		B d D		D P		parteilos		
Anzahl	vH	Anzahl	vH	Anzahl	vH	Anzahl	vH	Anzahl	vH	Anzahl	vH	Anz.	vH	
20	8 1	2	0 8			6	2 4							68
52	5 9	80	9 0	4	0 5	25	2 8							69
30	10 9	25	9 1	5	1 8	24	8 6							70
37	5 9	28	4 5	1	0 2	34	5 5							71
51	13 2	17	4 4	2	0 5	20	5 2							72
20	2 9	17	2 5	4	0 6	25	3 6							73
18	4 6	12	3 1	2	0 5	19	4 9							74
42	6 3	17	2 6	5	0 8	45	6 8							75
191	6 2	236	7 6	11	0 4	90	2 9							76
15	3 7	30	7 4			7	1 7							77
118	9 2	289	22 5	3	0 2	47	3 7							78
220	12 4	75	4 2	9	0 5	132	7 4							79
55	6 5	65	7 7	9	1 1	30	3 6							80
12	5 2	29	12 6			25	10 8							81
43	5 6	170	22 1	2	0 3	56	7 3							82
6	3 0	42	21 1	1	0 5	7	3 5							83
423	9 8	97	2 2	63	1 5	193	4 5							84
5971	9 7	4279	6 9	632	1 0	2334	3 8							85
450	8 1	474	8 5	38	0 7	410	7 4	344	6 2					86
19	2 3	69	8 3	8	1 0	41	4 9	14	1 7					87
146	8 4	20	1 1	14	0 8	198	11 4	39	2 2					88
9	2 0	39	8 7	2	0 4	33	7 4	18	4 0					89
15	3 3	24	5 3			34	7 5	10	2 2					90
35	7 8	48	10 7			63	14 0	5	1 1					91
63	4 8	42	3 2	8	0 6	137	10 4	19	1 4					92
5	1 0	41	7 9	3	0 6	60	11 6	9	1 7					93
5	2 4	35	17 1			14	6 8	5	2 4					94
25	5 2	47	9 7	1	0 2	35	7 2	1	0 2					95
8	2 3	12	3 4	4	1 1	19	5 4	9	2 6					96
1	2 7	3	8 1			5	13 5							97
		3	14 3	1	4 8	4	19 0							98
5	2 9					16	9 2							99
80	4 8	125	7 5	15	0 9	85	5 1	19	1 1					100
52	4 8	206	19 0	2	0 2	69	6 4	38	3 5					101
19	4 5	27	6 4	1	0 2	46	10 9	6	1 4					102



Lfd. Nr.	Gemeinde	Wahlberechtigte	Wähler	Wahlbeteiligung in vH	insgesamt	C D U				S P D	
						C D U		S P D			
						Anzahl	vH	Anzahl	vH		
	noch: Ldkr. Brilon										
1 0 3	Wulmeringhausen	376	299	79 5	295	175	59 3	61	20 7		
	<u>Amt Hallenberg</u>										
1 0 4	Braunshausen	223	209	93 7	208	193	92 8	4	1 8		
1 0 5	Hallenberg, Stadt	1539	1237	80 4	1224	857	70 0	124	10 1		
1 0 6	Hesborn	612	534	87 3	519	351	67 6	68	13 1		
1 0 7	Liesen	401	340	84 8	327	258	78 9	22	6 7		
1 0 8	Züschen	1110	903	81 4	829	582	70 2	97	11 6		
	<u>Amt Medebach</u>										
1 0 9	Berge	83	55	66 3	54	48	88 8				
1 1 0	Deifeld	286	215	75 2	212	147	69 3	38	18 0		
1 1 1	Dreislar	182	158	86 8	154	131	85 1	7	4 6		
1 1 2	Düdinghausen	311	275	88 4	269	222	82 5	23	8 6		
1 1 3	Küstelberg	198	174	87 9	171	108	63 2	43	25 0		
1 1 4	Medebach, Stadt	2237	1838	82 2	1771	1260	71 1	218	12 4		
1 1 5	Medelon	383	353	92 2	346	287	82 9	30	8 7		
1 1 6	Oberschledorn	455	363	79 8	347	238	68 6	74	21 3		
1 1 7	Referinghausen	228	195	85 5	191	132	69 1	30	15 7		
1 1 8	Titmaringhausen	159	132	83 0	128	114	89 1	7	5 4		
	<u>Amt Niedermarsberg</u>										
1 1 9	Beringhausen	692	530	76 6	517	265	51 3	157	30 4		
1 2 0	Borntosten	149	133	89 3	130	54	41 5	38	29 3		
1 2 1	Bredelar	911	715	78 5	702	213	30 3	256	36 6		
1 2 2	Erlinghausen	562	517	92 0	502	360	71 7	65	12 9		
1 2 3	Giershagen	863	687	79 6	675	293	43 4	223	33 0		
1 2 4	Heddinghausen	206	164	79 6	158	88	55 7	30	18 9		
1 2 5	Helminghausen	209	190	90 9	188	92	48 9	35	18 7		
1 2 6	Kanstein	340	287	84 4	286	174	60 8	47	16 5		
1 2 7	Leitmar	256	218	85 2	205	120	58 5	46	22 4		
1 2 8	Niedermarsberg, Stadt	5132	3691	71 9	3611	1753	48 5	849	23 6		
1 2 9	Padberg	504	390	77 4	380	171	44 9	150	39 4		
1 3 0	Udorf	228	188	82 5	183	115	62 8	22	12 1		
	<u>Amt Niedersfeld</u>										
1 3 1	Altastenberg	227	211	93 0	198	119	60 1	18	9 1		
1 3 2	Elkeringhausen	196	161	82 1	159	131	82 4	12	7 5		
1 3 3	Grönebach	390	361	92 6	349	223	63 9	63	18 1		
1 3 4	Hildfeld	255	244	95 7	243	127	52 3	38	15 6		
1 3 5	Niedersfeld	810	722	89 1	698	471	67 5	61	8 6		
1 3 6	Silbach	540	448	83 0	433	319	73 7	53	12 2		
	<u>Amt Thülen</u>										
1 3 7	Alme	1073	818	76 2	799	456	57 1	172	21 6		
1 3 8	Bontkirchen	400	346	86 5	337	161	47 8	89	26 4		



Gültige Stimmen														Lfd. Nr.
davon														
F D P		Zentrum		K P D		B H E		B d D		D P		parteilos		
Anzahl	vH	Anzahl	vH	Anzahl	vH	Anzahl	vH	Anzahl	vH	Anzahl	vH	Anz.	vH	
15	5 1	28	9 5	2	0 7	6	2 0	8	2 7					103
		2	1 0	2	1 0	5	2 4	2	1 0					104
35	2 9	49	4 0	4	0 3	138	11 3	17	1 4					105
6	1 2	27	5 2			57	11 0	10	1 9					106
11	3 4	9	2 8	1	0 3	24	7 3	2	0 6					107
23	2 8	22	2 7	4	0 5	73	8 8	28	3 4					108
1	1 9	4	7 4					1	1 9					109
2	0 9	13	6 1				8	3 8	4	1 9				110
5	3 2	6	3 9				1	0 6	4	2 6				111
6	2 2	8	3 0				7	2 6	3	1 1				112
3	1 8	8	4 7	2	1 2	4	2 3	3	1 8					113
73	4 1	138	7 8	9	0 5	51	2 9	22	1 2					114
10	2 9	16	4 6				1	0 3	2	0 6				115
10	2 9	10	2 9	8	2 3	6	1 7	1	0 3					116
6	3 1	12	6 3				11	5 8						117
1	0 8	3	2 3				1	0 8	2	1 6				118
17	3 2	51	9 9	8	1 5	14	2 7	5	1 0					119
1	0 8	16	12 3				19	14 6	2	1 5				120
64	9 1	69	9 8	8	1 1	73	10 4	19	2 7					121
9	1 8	36	7 2	1	0 2	28	5 6	3	0 6					122
10	1 5	107	15 9	3	0 4	39	5 8							123
2	1 3	16	10 1	3	1 9	17	10 8	2	1 3					124
12	6 4	8	4 3	2	1 0	29	15 4	10	5 3					125
13	4 6	19	6 6				32	11 2	1	0 3				126
1	0 5	7	3 4	1	0 5	28	13 7	2	1 0					127
263	7 3	453	12 5	16	0 4	228	6 3	49	1 4					128
14	3 7	20	5 3	4	1 1	17	4 5	4	1 1					129
1	0 5	17	9 3	4	2 2	23	12 6	1	0 5					130
16	8 1	4	2 0				33	16 7	8	4 0				131
		2	1 3				11	6 9	3	1 9				132
5	1 4	42	12 0				10	2 9	6	1 7				133
9	3 7	43	17 7				25	10 3	1	0 4				134
18	2 6	87	12 5	2	0 3	59	7 9	4	0 6					135
7	1 6	36	8 3				12	2 8	6	1 4				136
15	1 9	66	8 2	5	0 6	53	6 6	32	4 0					137
7	2 1	46	13 6	1	0 3	22	6 5	11	3 3					138



Lfd. Nr.	Gemeinde	Wahlberechtigte	Wähler	Wahlbeteiligung in vH	insgesamt				
						C D U		S P D	
						Anzahl	vH	Anzahl	vH
	noch: Ldkr. Brilon								
1 3 9	Hoppecke	8 0 7	6 6 7	8 2 7	6 4 9	3 1 5	4 8 5	1 5 9	2 4 6
1 4 0	Madfeld	7 5 2	4 8 5	6 4 5	4 5 8	1 9 7	4 3 0	1 1 5	2 5 2
1 4 1	Messinghausen	6 9 4	5 6 1	8 0 8	5 4 9	3 3 8	6 1 6	9 3	1 6 9
1 4 2	Nehden	2 5 9	2 4 5	9 4 6	2 4 0	1 9 4	8 0 8	1 9	7 9
1 4 3	Radlinghausen	8 9	7 4	8 3 1	7 2	5 3	7 3 6		
1 4 4	Rixen	8 2	6 6	8 0 5	6 5	4 8	7 3 8	2	3 2
1 4 5	Rösenbeck	3 9 2	3 0 5	7 7 8	2 9 2	1 4 0	4 7 9	6 3	2 1 7
1 4 6	Scharfenberg	5 6 9	4 8 8	8 5 8	4 8 1	3 1 2	6 4 9	5 9	1 2 2
1 4 7	Thülen	5 2 2	4 5 8	8 7 7	4 5 1	2 7 1	6 0 1	4 8	1 0 7
1 4 8	Wülfe	2 0 1	1 7 1	8 5 0	1 7 1	8 6	5 0 3	1 9	1 1 1
1 4 9	Ldkr. Brilon insgesamt	4 7 3 7 0	3 7 9 7 5	8 0 2	3 6 9 7 1	2 1 5 2 4	5 8 2	6 7 7 6	1 8 3
	<u>Ennepe-Ruhr-Kreis</u>								
1 5 0	Ennepetal, Stadt	1 8 5 2 9	1 3 8 8 2	7 4 9	1 3 5 7 5	3 3 6 5	2 4 8	6 0 2 0	4 4 3
1 5 1	Gevelsberg, Stadt	2 1 0 2 3	1 5 5 0 6	7 3 8	1 5 0 7 1	3 3 5 8	2 2 3	6 7 5 8	4 4 8
1 5 2	Hattingen, Stadt	1 6 3 5 0	1 2 7 2 3	7 7 8	1 2 4 0 9	4 0 7 8	3 2 9	4 6 5 6	3 7 5
1 5 3	Herbede, Stadt	7 7 6 3	5 7 9 8	7 4 7	5 5 7 4	1 1 5 6	2 0 7	2 7 2 4	4 8 9
1 5 4	Herdecke, Stadt	1 0 3 0 4	7 8 4 3	7 6 1	7 6 3 4	1 7 3 2	2 2 7	4 0 8 8	5 3 5
1 5 5	Schwelm, Stadt	2 1 6 7 2	1 5 7 9 2	7 2 9	1 5 4 8 4	4 3 7 1	2 8 2	6 1 3 7	3 9 7
1 5 6	Wetter (Ruhr), Stadt	9 7 1 1	7 3 1 6	7 5 3	7 1 6 2	1 9 1 4	2 6 7	3 2 8 5	4 6 0
	<u>Amt Blankenstein</u>								
1 5 7	Blankenstein, Stadt	1 6 4 2	1 3 6 2	8 2 9	1 3 2 9	6 6 9	5 0 3	4 0 0	3 0 1
1 5 8	Buchholz	1 1 3 7	8 5 2	7 4 9	8 1 7	2 2 8	2 7 9	3 9 2	4 7 9
1 5 9	Holthausen	1 2 0 5	9 5 5	7 9 3	9 2 3	1 6 4	1 7 8	5 1 3	5 5 6
1 6 0	Niedersprockhövel	4 5 6 3	3 8 7 1	8 4 8	3 7 7 4	6 5 4	1 7 3	1 7 5 6	4 6 5
1 6 1	Obersprockhövel	1 2 1 4	1 0 0 8	8 3 0	9 6 7	1 4 3	1 4 8	4 7 0	4 8 6
1 6 2	Welper	6 1 2 4	5 1 5 8	8 4 2	5 0 3 0	1 5 1 9	3 0 2	2 6 4 8	5 2 6
	<u>Amt Breckerfeld</u>								
1 6 3	Breckerfeld, Stadt	4 0 6 0	2 7 8 6	6 8 6	2 7 3 0	7 0 6	2 5 9	9 4 6	3 4 6
1 6 4	Dahl	3 2 4 7	2 3 9 4	7 3 7	2 3 2 2	5 1 5	2 2 2	1 1 2 0	4 8 3
1 6 5	Waldbauer	6 2 7	4 0 6	6 4 8	3 9 3	6 6	1 6 8	1 6 6	4 2 2
	<u>Amt Haßlinghausen</u>								
1 6 6	Gennebreck	1 5 5 3	1 0 8 8	7 0 1	1 0 4 7	3 4 6	3 3 0	3 8 5	3 6 8
1 6 7	Haßlinghausen	4 5 5 0	3 4 0 0	7 4 7	3 2 9 3	6 0 2	1 8 3	1 5 8 9	4 8 3
1 6 8	Hiddinghausen	9 1 3	7 0 8	7 7 5	6 8 8	1 2 7	1 8 5	3 7 6	5 4 7
1 6 9	Linderhausen	1 1 8 6	8 9 5	7 5 5	8 7 0	1 1 0	1 2 6	4 5 0	5 1 8
	<u>Amt Hattingen</u>								
1 7 0	Altendorf	3 7 6 3	2 9 0 8	7 7 3	2 8 1 7	1 5 2 1	5 4 0	8 9 4	3 1 8
1 7 1	Bredenscheid-Stüter	2 8 2 2	2 2 9 9	8 1 5	2 2 2 2	4 8 2	2 1 7	1 1 5 8	5 2 1
1 7 2	Niedereifringhausen	2 1 6	1 2 1	5 6 0	1 1 6	4 1	3 5 3	4 1	3 5 3



Gültige Stimmen														Lfd. Nr.
davon														
F D P		Zentrum		K P D		B H E		B d D		D P		parteilos		
Anzahl	vH	Anzahl	vH	Anzahl	vH	Anzahl	vH	Anzahl	vH	Anzahl	vH	Anz.	vH	
13	2 0	41	6 3	2	0 3	71	10 9	48	7 4					139
33	7 2	33	7 2	7	1 5	49	10 7	24	5 2					140
11	2 0	33	6 0	4	0 7	45	8 2	25	4 6					141
3	1 3	18	7 5	1	0 4	3	1 3	2	0 8					142
		8	11 1	1	1 4	10	13 9							143
		5	7 7			9	13 8	1	1 5					144
5	1 7	37	12 7	3	1 0	29	9 9	15	5 1					145
10	2 1	14	2 9			60	12 5	26	5 4					146
4	0 9	72	16 0	2	0 4	48	10 6	6	1 3					147
1	0 6	25	14 6	1	0 6	12	7 0	27	15 8					148
1708	4 6	3001	8 1	208	0 6	2766	7 5	988	2 7					149
2820	20 8	65	0 5	682	5 0	526	3 9	97	0 7					150
2697	17 9	91	0 6	1398	9 3	653	4 3	116	0 8					151
2207	17 8	76	0 6	848	6 8	480	3 9	64	0 5					152
834	15 0	27	0 5	321	5 7	490	8 8	22	0 4					153
1182	15 5	27	0 4	350	4 6	207	2 7	48	0 6					154
2694	17 4	171	1 1	1120	7 2	919	5 9	72	0 5					155
1307	18 2	30	0 4	345	4 8	245	3 4	36	0 5					156
161	12 1	15	1 1	29	2 2	50	3 8	5	0 4					157
150	18 4	3	0 4	19	2 3	22	2 7	3	0 4					158
186	20 2	3	0 3	26	2 8	27	2 9	4	0 4					159
1121	29 7	14	0 4	98	2 6	116	3 1	15	0 4					160
289	29 9	2	0 2	26	2 7	37	3 8							161
326	6 5	35	0 7	345	6 9	135	2 7	22	0 4					162
802	29 4	9	0 3	120	4 4	127	4 7	20	0 7					163
485	20 9	10	0 4	126	5 4	44	1 9	22	0 9					164
135	34 4	3	0 8	8	2 0	11	2 8	4	1 0					165
223	21 3	23	2 2	23	2 2	40	3 8	7	0 7					166
655	19 9	16	0 4	254	7 7	141	4 3	36	1 1					167
144	20 9	4	0 6	25	3 6	9	1 3	3	0 4					168
172	19 8	3	0 3	100	11 5	27	3 1	8	0 9					169
166	5 9	126	4 5	38	1 3	68	2 4	4	0 1					170
440	19 8	14	0 6	60	2 7	59	2 7	9	0 4					171
26	22 4	1	0 5			6	5 2	1	0 9					172



Lfd. Nr.	Gemeinde	Wahlberechtigte	Wähler	Wahlbeteiligung in vH					
					insgesamt	C D U		S P D	
						Anzahl	vH	Anzahl	vH
noch: Ennepe-Ruhr-Kreis									
173	Oberelfringhausen	378	275	72,8	269	103	38,3	67	25,0
174	Oberstüter	208	180	86,5	180	55	30,6	77	42,7
175	Winz	5016	4053	80,8	3928	1716	43,7	1398	35,7
<u>Amt Volmarstein</u>									
176	Asbeck	328	253	77,1	244	38	15,6	121	49,6
177	Berge	692	509	73,6	496	81	16,3	246	49,6
178	Esborn	1109	853	77,2	828	166	20,0	445	53,7
179	Silschede	1429	1074	75,2	1047	115	11,0	633	60,4
180	Volmarstein	5984	4173	69,7	4069	859	21,1	2034	50,0
181	Wengern	2996	2442	81,5	2363	336	14,2	1243	52,5
182	Ennepe-Ruhr-Kreis insgesamt	162310	122883	75,7	119671	31336	26,2	53236	44,4
<u>Ldkr. Iserlohn</u>									
183	Hohenlimburg, Stadt	17687	13574	76,7	13264	3632	27,4	6143	46,4
184	Letmathe, Stadt	8488	6124	72,1	6004	3078	51,3	1461	24,4
185	Menden, Stadt	16593	12445	75,0	12240	6391	52,2	2669	21,8
186	Schwerte, Stadt	16624	12973	78,0	12611	4242	33,6	4938	39,1
<u>Amt Ergste</u>									
187	Berchum	741	528	71,3	520	155	29,8	229	44,0
188	Ergste	2014	1593	79,1	1548	463	29,9	623	40,2
189	Hennen	2588	1926	74,4	1878	687	36,6	652	34,7
<u>Amt Hemer</u>									
190	Becke	708	531	75,0	512	200	39,1	192	37,5
191	Deilinghofen	1752	1144	65,3	1117	324	29,0	439	39,0
192	Evingen	1544	1095	70,9	1063	335	31,5	418	39,4
193	Frönsberg	416	292	70,2	291	135	46,4	66	22,7
194	Hemer, Stadt	14026	10140	72,3	9911	3411	34,4	3572	36,1
195	Ihmert	1722	1099	63,8	1077	284	26,4	518	48,2
196	Kesbern	340	119	35,0	118	42	35,6	32	27,1
<u>Amt Menden</u>									
197	Bösperde	1726	1397	80,9	1377	614	44,6	313	22,7
198	Halingen	723	579	80,1	569	283	50,1	162	28,7
199	Lendringsen	5391	4226	78,3	4148	1773	42,7	1229	29,7
200	Ösbern	420	344	81,9	341	222	65,1	22	6,5
201	Schwitten	981	761	77,6	742	406	54,7	121	16,3
202	Sümmern	1251	1005	80,3	977	518	53,0	164	16,7
203	Wimbern	540	498	92,2	493	387	78,5	52	10,6
<u>Amt Östrich</u>									
204	Lössel	1215	754	62,1	731	134	18,3	376	51,5
205	Östrich	6607	4564	69,1	4464	1160	26,0	2056	46,1



Gültige Stimmen														Lfd. Nr.
davon														
F D P		Zentrum		K P D		B H E		B d D		D P		parteilos		
Anzahl	vH	Anzahl	vH	Anzahl	vH	Anzahl	vH	Anzahl	vH	Anzahl	vH	Anz.	vH	
86	32 0	2	0 7	2	0 7	9	3 3							173
37	20 6			2	1 1	9	5 0							174
402	10 2	92	2 3	193	4 9	98	2 5	29	0 7					175
55	22 5			13	5 3	17	7 0							176
48	9 7			106	21 4	12	2 4	3	0 6					177
173	20 9	6	0 7	18	2 2	17	2 1	3	0 4					178
187	17 9	5	0 5	64	6 1	30	2 9	13	1 2					179
805	19 8	15	0 4	209	5 1	120	2 9	27	0 7					180
552	23 4	13	0 6	153	6 5	62	2 6	4	0 2					181
21567	18 0	901	0 8	7121	6 0	4813	4 0	697	0 6					182
1979	14 9	131	0 9	573	4 3	716	5 4	90	0 7					183
657	10 9	284	4 7	87	1 4	413	6 9	24	0 4					184
939	7 7	1522	12 4	86	0 7	633	5 2							185
1726	13 7	298	2 4	575	4 6	771	6 1	61	0 5					186
74	14 2	2	0 4	6	1 2	51	9 8	3	0 6					187
255	16 5	3	0 2	35	2 3	144	9 3	25	1 6					188
346	18 4	7	0 4	16	0 9	153	8 1	17	0 9					189
43	8 4	43	8 4	12	2 3	22	4 3							190
257	23 0	8	0 7	26	2 3	67	6 0							191
213	20 0	13	1 2	12	1 1	72	6 8							192
73	25 1	1	0 3	6	2 1	10	3 4							193
1566	15 8	535	5 4	308	3 1	519	5 2							194
190	17 6	12	1 1	23	2 1	50	4 6							195
34	28 8	2	1 7	2	1 7	6	5 1							196
55	4 0	286	20 8	10	0 7	99	7 2							197
30	5 3	69	12 2			21	3 7							198
193	4 7	739	17 8	39	0 9	175	4 2							199
11	3 2	71	20 8	1	0 3	14	4 1							200
34	4 6	147	19 8	3	0 4	31	4 2							201
71	7 3	157	16 1	3	0 3	64	6 6							202
13	2 6	27	5 5			14	2 8							203
122	16 7	39	5 3	27	3 7	31	4 2	2	0 3					204
630	14 1	326	7 3	70	1 5	210	4 7	12	0 3					205



Lfd. Nr.	Gemeinde	Wahl- berechtigte	Wähler	Wahl- betei- ligung in vH	insgesamt	C D U			
						C D U		S P D	
						Anzahl	vH	Anzahl	vH
	noch: Ldkr. Iserlohn								
	<u>Amt Westhofen</u>								
206	Garenfeld	620	455	73 4	445	107	24 0	205	46 2
207	Geisecke	554	467	84 3	452	169	37 4	173	38 2
208	Holzen	2923	2454	84 0	2395	671	28 0	1188	49 6
209	Lichtendorf	862	733	85 0	708	144	20 3	366	51 8
210	Villigst	812	672	82 8	647	168	25 9	341	52 7
211	Wandhofen	676	597	88 3	575	189	32 9	306	53 2
212	Westhofen, Stadt	2878	2395	83 2	2339	705	30 1	987	42 2
213	Ldkr. Iserlohn insges.	113422	85484	75 4	83553	31029	37 1	30009	36 0
	<u>Ldkr. Lippstadt</u>								
214	Geseke, Stadt	7099	5710	80 4	5618	2935	52 2	1117	19 9
215	Lippstadt, Stadt	22128	16933	76 5	16633	7791	46 8	4705	28 4
216	Cappel b. Lippstadt	341	290	85 0	283	135	47 7	94	33 1
217	Lipperode	1346	1022	75 9	998	407	40 8	337	33 8
	<u>Amt Anröchte</u>								
218	Altengeseke	508	432	85 0	428	288	67 3	35	8 2
219	Altenmellrich	225	202	89 8	198	133	67 2	32	16 2
220	Anröchte	2311	1872	81 0	1828	1067	58 4	364	19 9
221	Berge	393	336	85 5	330	203	61 5	68	20 6
222	Klieve	202	165	81 7	164	82	50 0	29	17 7
223	Mellrich	458	394	86 0	391	231	59 1	48	12 2
224	Robringhausen	129	121	93 8	120	76	63 3	7	5 9
225	Seringhausen	90	64	71 1	64	41	64 1	4	6 2
226	Uelde	240	204	85 0	201	151	75 1	15	7 4
227	Waltringhausen	83	68	81 9	65	47	72 3	11	16 9
	<u>Amt Erwitte</u>								
228	Benninghausen	1040	749	72 0	730	433	59 3	108	14 8
229	Berenbrock	190	169	88 9	167	121	72 5	20	11 9
230	Böckum und Norddorf	299	249	83 3	246	145	58 9	35	14 3
231	Ebbinghausen	167	137	82 0	137	88	64 2	21	15 3
232	Eikeloh	352	323	91 8	319	219	68 7	54	16 9
233	Erwitte, Stadt	2537	2112	83 2	2080	1198	57 6	530	25 6
234	Hellinghausen	99	83	83 8	81	57	70 4	11	13 6
235	Herringhausen	206	171	83 0	167	97	58 1	31	18 5
236	Horn-Millinghausen	619	530	85 6	520	365	70 2	77	14 8
237	Merklinghausen-Wiggeringhausen	196	140	71 4	137	89	65 0	30	21 9
238	Overhagen	493	400	81 1	395	233	59 0	68	17 2
239	Schallern	200	165	82 5	163	119	73 0	18	11 0
240	Schmerlecke	468	379	81 0	376	230	61 2	51	13 5



Gültige Stimmen														Lfd. Nr.
davon														
FDP		Zentrum		KPD		BHE		BdD		DP*		parteilos		
Anzahl	vH	Anzahl	vH	Anzahl	vH	Anzahl	vH	Anzahl	vH	Anzahl	vH	Anz.	vH	
86	19 3	2	0 4	5	1 1	28	6 3	12	2 7					206
64	14 2	5	1 1	8	1 8	28	6 2	5	1 1					207
313	13 1	9	0 4	117	4 9	89	3 7	8	0 3					208
87	12 3	11	1 6	64	9 0	35	4 9	1	0 1					209
77	11 9	5	0 8	14	2 2	38	5 9	4	0 6					210
47	8 2	5	0 9	14	2 4	11	1 9	3	0 5					211
321	13 7	4	0 2	196	8 4	117	5 0	9	0 4					212
10506	12 6	4763	5 7	2338	2 8	4632	5 5	276	0 3					213
298	5 3	658	11 7	44	0 8	566	10 1							214
1931	11 6	338	2 0	231	1 4	1637	9 8							215
32	11 3	5	1 8	1	0 4	16	5 7							216
153	15 3	11	1 1	4	0 4	86	8 6							217
14	3 3	46	10 7			45	10 5							218
2	1 0	19	9 6	4	2 0	8	4 0							219
113	6 2	101	5 5	15	0 8	168	9 2							220
18	5 5	8	2 4	1	0 3	32	9 7							221
4	2 4	6	3 7	2	1 2	41	25 0							222
26	6 6	21	5 4	1	0 3	64	16 4							223
		27	22 5			10	8 3							224
7	10 9	4	6 3			8	12 5							225
9	4 5	6	3 0			20	10 0							226
2	3 1	4	6 2			1	1 5							227
59	8 1	31	4 2	10	1 4	89	12 2							228
13	7 8	6	3 6	1	0 6	6	3 6							229
19	7 7	17	6 9			30	12 2							230
4	2 9	12	8 8	2	1 5	10	7 3							231
3	0 9	8	2 5	4	1 3	31	9 7							232
196	9 4	44	2 1	7	0 3	105	5 0							233
2	2 5	4	4 9			7	8 6							234
6	3 6	7	4 2	1	0 6	25	15 0							235
22	4 2	24	4 6	2	0 4	30	5 8							236
7	5 1	5	3 6			6	4 4							237
16	4 1	38	9 6			40	10 1							238
5	3 1	6	3 7			15	9 2							239
22	5 9	8	2 1	3	0 8	62	16 5							240



Lfd. Nr.	Gemeinde	Wahlberechtigte	Wähler	Wahlbeteiligung in vH	insgesamt	C D U		S P D	
						Anzahl	vH	Anzahl	vH
						noch: Ldkr. Lippstadt			
2 4 1	Stirpe und Weckinghausen	5 0 6	3 9 7	7 8 4	3 9 4	2 2 7	5 7 6	8 1	2 0 5
2 4 2	Völlinghausen	4 0 8	3 4 2	8 3 8	3 4 1	2 2 1	6 4 8	6 9	2 0 3
2 4 3	Westernkotten	1 2 1 4	1 0 0 8	8 3 0	9 8 0	5 1 0	5 2 0	2 7 2	2 7 8
<u>Amt Rüthen</u>									
2 4 4	Altenrüthen	3 5 9	3 0 3	8 4 4	3 0 2	2 1 6	7 1 6	3 0	1 0 0
2 4 5	Drewer	3 8 6	2 9 4	7 6 2	2 8 9	1 8 4	6 3 7	6 8	2 3 5
2 4 6	Effeln	3 7 8	3 4 2	9 0 5	3 3 8	2 5 7	7 6 0	3 4	1 0 1
2 4 7	Hemmerm	1 3 5	1 1 7	8 6 7	1 1 4	7 6	6 6 7	1 2	1 0 5
2 4 8	Hoinkhausen	1 4 4	1 3 9	9 6 5	1 3 7	1 0 9	7 9 6	1 1	8 1
2 4 9	Kallenhardt	8 1 3	6 8 0	8 3 6	6 6 0	3 8 4	5 8 2	1 2 7	1 9 3
2 5 0	Kellinghausen	6 4	5 4	8 4 4	5 4	4 0	7 4 1	2	3 6
2 5 1	Kneblinghausen	2 2 8	1 9 1	8 3 8	1 9 0	1 1 4	6 0 0	1 5	7 9
2 5 2	Langenstraße-Heddinghausen	3 4 9	3 0 7	8 8 0	3 0 5	2 2 2	7 2 8	5	1 7
2 5 3	Meiste	2 5 8	2 3 8	9 2 2	2 3 7	1 3 9	5 8 6	2 6	1 1 0
2 5 4	Menzel	2 8 5	2 5 4	8 9 1	2 5 3	1 8 8	7 4 3	1 6	6 4
2 5 5	Nettelstädt	1 0 1	9 4	9 3 1	9 4	6 7	7 1 3	9	9 5
2 5 6	Östereiden	4 8 3	4 2 0	8 7 0	4 1 7	2 9 7	7 1 2	2 7	6 4
2 5 7	Rüthen, Stadt	2 2 3 9	1 7 9 1	8 0 0	1 7 4 1	1 0 3 2	5 9 3	3 3 3	1 9 1
2 5 8	Suttrop	3 3 8 4	1 7 4 6	5 1 6	1 7 3 4	8 4 5	4 8 7	5 7 3	3 3 1
2 5 9	Weickede	2 3	2 2	9 5 7	2 2	1 8	8 1 8	3	1 3 7
2 6 0	Westereiden	2 4 5	2 3 6	9 5 3	2 3 4	1 8 6	7 9 5	3 3	1 4 0
<u>Amt Störmede</u>									
2 6 1	Böckenförde	4 4 4	3 6 3	8 1 8	3 5 5	2 4 4	6 8 7	2 7	7 6
2 6 2	Bönninghausen	9 3	8 7	9 3 5	8 7	5 1	5 8 6	1 0	1 1 6
2 6 3	Dedinghausen	4 6 5	3 6 3	7 8 1	3 5 5	2 5 7	7 2 4	5 1	1 4 3
2 6 4	Ehringhausen	3 6 0	3 1 4	8 7 2	3 0 7	1 9 6	6 3 8	4 5	1 4 7
2 6 5	Eringerfeld	6 9	6 2	8 9 9	6 2	4 9	7 9 0	6	9 8
2 6 6	Ermsinghausen	7 2	6 7	9 3 1	6 6	4 8	7 2 7	9	1 3 7
2 6 7	Esbeck	3 5 6	2 9 3	8 2 3	2 8 2	1 9 2	6 8 1	3 8	1 3 5
2 6 8	Langeneicke	5 5 6	5 1 7	9 3 0	5 1 4	3 8 8	7 5 5	8 9	1 7 3
2 6 9	Mönninghausen	4 9 1	4 1 2	8 3 9	4 0 7	2 2 6	5 5 5	2 8	6 9
2 7 0	Rixbeck	3 2 3	2 7 2	8 4 2	2 6 8	1 2 7	4 7 4	9 1	3 4 0
2 7 1	Störmede	1 0 3 5	8 6 6	8 3 7	8 5 5	4 4 5	5 2 0	1 6 3	1 9 0
2 7 2	Ldkr. Lippstadt insges.	5 8 6 8 5	4 6 0 1 1	7 8 4	4 5 2 3 3	2 4 5 3 6	5 4 2	1 0 2 2 3	2 2 6
<u>Ldkr. Meschede</u>									
<u>Amt Bestwig</u>									
2 7 3	Eversberg, Stadt	1 5 9 6	1 3 1 8	8 2 6	1 3 0 0	8 4 5	6 5 0	2 5 8	1 9 8
2 7 4	Gevelinghausen	2 7 9	2 3 6	8 4 6	2 3 3	1 8 0	7 7 3	3 8	1 6 3
2 7 5	Heringhausen	5 0 0	4 3 8	8 7 6	4 2 4	3 1 6	7 4 5	5 6	1 3 2
2 7 6	Nuttlar	1 2 3 7	1 0 6 0	8 5 7	1 0 3 1	6 3 9	6 2 0	2 2 4	2 1 6



Gültige Stimmen														Lfd. Nr.
davon														
FDP		Zentrum		KPD		BHE		BdD		DP		parteilos		
Anzahl	vH	Anzahl	vH	Anzahl	vH	Anzahl	vH	Anzahl	vH	Anzahl	vH	Anz.	vH	
27	6 9	2	0 5	2	0 5	55	14 0							241
17	5 0	10	2 9			24	7 0							242
37	3 8	20	2 0	7	0 7	134	13 7							243
11	3 6	6	1 9			39	12 9							244
5	1 7	17	5 9	4	1 4	11	3 8							245
7	2 1	16	4 7	1	0 3	23	6 8							246
5	4 4	3	2 6			18	15 8							247
4	2 9	5	3 6	1	0 7	7	5 1							248
21	3 2	61	9 2	6	0 9	61	9 2							249
1	1 9	4	7 4	1	1 9	6	11 1							250
7	3 7	24	12 6	1	0 5	29	15 3							251
5	1 6	30	9 8			43	14 1							252
10	4 2	21	8 9	1	0 4	40	16 9							253
14	5 5	11	4 3	2	0 8	22	8 7							254
4	4 3	8	8 5			6	6 4							255
30	7 2	4	1 0	9	2 2	50	12 0							256
176	10 1	97	5 6	9	0 5	94	5 4							257
125	7 2	46	2 7	35	2 0	110	6 3							258
1	4 5													259
1	0 4	2	0 9	2	0 9	10	4 3							260
18	5 1	9	2 5	2	0 6	55	15 5							261
1	1 1	6	6 9			19	21 8							262
13	3 7	13	3 7			21	5 9							263
8	2 6	28	9 1	2	0 7	28	9 1							264
2	3 2	2	3 2			3	4 8							265
5	7 6	1	1 5			3	4 5							266
4	1 4	15	5 3	2	0 7	31	11 0							267
9	1 8	12	2 3	1	0 2	15	2 9							268
9	2 2	89	21 9			55	13 5							269
12	4 5	6	2 2	3	1 1	29	10 8							270
33	3 9	111	13 0	9	1 1	94	11 0							271
3605	8 0	2143	4 7	433	1 0	4293	9 5							272
88	6 8	34	2 6	28	2 2	47	3 6							273
3	1 3	8	3 4	1	0 4	3	1 3							274
9	2 1	12	2 8	24	5 7	7	1 7							275
44	4 3	48	4 7	16	1 6	60	5 8							276



Lfd. Nr.	Gemeinde	Wahlberechtigte	Wähler	Wahlbeteiligung in vH					
					insgesamt	C D U		S P D	
						Anzahl	vH	Anzahl	vH
	noch: Ldkr. Meschede								
277	Ostwig	957	830	86,7	814	569	69,9	119	14,7
278	Ramsbeck	1924	1515	78,7	1477	621	42,0	588	39,9
279	Velmede	2643	2189	82,8	2156	1217	56,4	463	21,5
	<u>Amt Eslohe</u>								
280	Eslohe	2516	2083	82,8	2040	1440	70,6	325	15,9
281	Kobbenrode	669	504	75,3	491	300	61,1	122	24,8
282	Reiste	947	755	79,7	747	531	71,1	93	12,4
283	Wenholthausen	999	816	81,7	812	481	59,2	108	13,4
	<u>Amt Fredeburg</u>								
284	Berghausen	931	770	82,7	744	513	69,0	60	8,1
285	Bödefeld, Freiheit	674	584	86,6	578	390	67,5	75	13,0
286	Bödefeld, Land	696	568	81,6	541	354	65,4	85	15,8
287	Dorlar	873	736	84,3	721	550	76,3	76	10,5
288	Fredeburg, Stadt	1705	1537	90,1	1516	972	64,1	164	10,8
289	Rarbach	674	601	89,2	592	483	81,6	46	7,8
	<u>Amt Meschede</u>								
290	Calle	3038	2435	80,2	2381	1295	54,4	631	26,5
291	Meschede, Land	403	310	76,9	303	186	61,4	56	18,5
292	Meschede, Stadt	6567	5275	80,3	5183	2710	52,3	1092	21,0
293	Remblinghausen	1181	984	83,3	966	533	55,2	308	31,9
	<u>Amt Schmallenberg</u>								
294	Fleckenberg	799	658	82,4	637	415	65,1	80	12,7
295	Grafschaft	1477	1236	83,6	1210	736	60,8	246	20,3
296	Oberkirchen	2368	2001	84,5	1978	1444	73,0	170	8,6
297	Schmallenberg, Stadt	2485	2037	82,0	1998	1115	55,8	498	24,9
298	Wormbach	1036	826	79,7	810	604	74,6	75	9,2
	<u>Amt Serkenrode</u>								
299	Oedingen	986	810	82,2	795	481	60,5	223	28,0
300	Schliprüthen	699	593	84,8	587	468	79,7	69	11,8
301	Schönholthausen	6588	5474	83,1	5386	3748	69,6	970	18,0
302	Ldkr. Meschede insges.	47447	39179	82,6	38451	24136	62,8	7318	19,1
	<u>Ldkr. Olpe</u>								
303	Attendorn, Stadt	5901	4893	77,8	4491	2145	47,8	1585	35,3
304	Olpe, Stadt	7153	6019	84,1	5914	3290	55,6	1063	18,1
	<u>Amt Attendorn</u>								
305	Attendorn, Land	4452	3504	78,7	3420	2379	69,6	558	16,2
306	Helden	2016	1665	82,6	1632	1265	77,5	158	9,7
	<u>Amt Bilstein</u>								
307	Elspe	5976	4634	77,5	4550	2326	51,1	1661	36,5



Gültige Stimmen													Lfd. Nr.	
davon														
FDP		Zentrum		KPD		BHE		BdD		DP		parteilos		
Anzahl	vH	Anzahl	vH	Anzahl	vH	Anzahl	vH	Anzahl	vH	Anzahl	vH	Anz.	vH	
50	6 1	14	1 7	17	2 1	45	5 5							277
88	6 0	53	3 5	46	3 1	81	5 5							278
218	10 1	69	3 2	39	1 8	150	7 0							279
118	5 8	60	2 9	4	0 2	93	4 6							280
20	4 1	15	3 1	3	0 6	31	6 3							281
43	5 8	38	5 1	4	0 5	38	5 1							282
97	11 9	21	2 6	4	0 5	101	12 4							283
41	5 5	65	8 7	4	0 5	61	8 2							284
52	9 0	39	6 7	5	0 9	17	2 9							285
38	7 0	47	8 7	2	0 3	15	2 8							286
41	5 7	15	2 1	5	0 7	34	4 7							287
108	7 1	145	9 6	1	0 1	126	8 3							288
9	1 5	10	1 6	4	0 7	40	6 8							289
223	9 4	74	3 1	51	2 1	107	4 5							290
23	7 6	3	1 0	4	1 3	31	10 2							291
736	14 2	228	4 4	60	1 2	357	6 9							292
57	5 9	39	4 0	4	0 4	25	2 6							293
63	9 9	50	7 8	4	0 6	25	3 9							294
95	7 9	53	4 4	4	0 3	76	6 3							295
112	5 7	83	4 2	10	0 5	159	8 0							296
136	6 8	100	5 0	21	1 1	128	6 4							297
23	2 8	37	4 6	3	0 4	68	8 4							298
39	4 9	23	2 9	6	0 8	23	2 9							299
16	2 7	9	1 5			25	4 3							300
212	3 9	183	3 4	54	1 0	219	4 1							301
2802	7 3	1575	4 0	428	1 1	2192	5 7							302
419	9 3	185	4 1	43	1 0	114	2 5							303
537	9 1	709	11 9	23	0 4	292	4 9							304
169	4 9	218	6 4	19	0 6	77	2 3							305
87	5 3	91	5 6	5	0 3	26	1 6							306
299	6 6	58	1 3	123	2 7	83	1 8							307



Lfd. Nr.	Gemeinde	Wahlberechtigte	Wähler	Wahlbeteiligung in vH	insgesamt				
						C D U		S P D	
						Anzahl	vH	Anzahl	vH
	noch: Ldkr. Olpe								
308	Grevenbrück	3163	2530	79 9	2486	1362	54 8	528	21 3
309	Kirchveisdede	1724	1482	86 0	1456	979	67 2	231	16 0
310	Rahrbach	1085	924	85 2	901	619	68 7	164	18 2
	<u>Amt Drolshagen</u>								
311	Drolshagen, Land	3229	2894	89 6	2844	2230	78 4	231	8 2
312	Drolshagen, Stadt	1479	1337	90 4	1323	889	67 2	169	12 7
	<u>Amt Kirchhundem</u>								
313	Heinsberg	614	518	84 4	509	343	67 4	120	23 5
314	Kirchhundem	6598	5437	82 4	5310	3333	62 8	1124	21 2
315	Kohlhagen	969	847	87 4	817	590	72 2	151	18 6
316	Lenne	468	419	89 5	412	279	67 7	49	11 8
317	Oberhundem	1150	981	85 3	950	679	71 5	171	18 0
318	Saalhausen	951	737	77 5	709	418	59 0	199	28 0
	<u>Amt Olpe</u>								
319	Kleusheim	621	580	93 4	577	459	79 5	28	5 0
320	Olpe, Land	1489	1351	90 7	1324	766	57 9	142	10 7
321	Rhode	1130	986	87 3	968	718	74 2	88	9 1
	<u>Amt Wenden</u>								
322	Römershagen	566	503	88 9	489	331	67 7	73	15 0
323	Wenden	4930	4605	93 4	4519	3340	73 9	451	9 9
324	Ldkr. Olpe insgesamt	55664	46546	83 6	45601	28740	63 0	8944	19 6
	<u>Ldkr. Siegen</u>								
325	Hilchenbach, Stadt	2676	1919	71 7	1862	517	27 8	584	31 3
	<u>Amt Burbach</u>								
326	Altenseelbach	971	489	50 4	484	148	30 6	150	30 9
327	Burbach	1467	1105	75 3	1082	418	38 6	320	29 6
328	Gilsbach	378	213	56 3	207	61	29 5	91	44 0
329	Holzhausen	848	580	68 4	551	167	30 3	260	47 2
330	Lippe	364	111	30 5	108	30	27 8	46	42 5
331	Lützel	349	145	41 5	140	71	50 7	45	32 2
332	Neunkirchen	2154	1431	66 4	1387	430	31 0	379	27 3
333	Niederdresselndorf	751	384	51 1	376	153	40 7	99	26 3
334	Oberdresselndorf	398	208	52 3	206	113	54 9	32	15 5
335	Salchendorf	1407	953	67 7	910	236	25 9	234	25 7
336	Struthütten	1134	828	73 0	810	166	20 5	358	44 2
337	Wahlbach	1005	627	62 4	610	184	30 2	207	33 9
338	Wiederstein	382	257	67 3	244	82	33 6	101	41 5
339	Würgendorf	745	531	71 3	520	149	28 7	189	36 3
340	Zeppenfeld	793	497	62 7	492	151	30 7	189	38 5



Gültige Stimmen														Lfd. Nr.
davon														
F D P		Zentrum		K P D		B H E		B d D		D P		parteilos		
Anzahl	vH	Anzahl	vH	Anzahl	vH	Anzahl	vH	Anzahl	vH	Anzahl	vH	Anz.	vH	
366	14 7	109	4 3	47	1 9	74	3 0							308
163	11 2	44	3 0	10	0 6	29	2 0							309
53	5 9	41	4 6	2	0 2	22	2 4							310
69	2 4	237	8 3	3	0 1	74	2 6							311
47	3 6	149	11 3	5	0 4	64	4 8							312
32	6 3	9	1 8	2	0 4	3	0 6							313
445	8 4	215	4 0	75	1 4	118	2 2							314
32	3 9	14	1 7	10	1 2	20	2 4							315
39	9 5	32	7 8			13	3 2							316
53	5 6	11	1 2	8	0 8	28	2 9							317
42	5 9	19	2 7	10	1 4	21	3 0							318
7	1 2	72	12 4			11	1 9							319
33	2 5	332	25 1	1	0 0	50	3 8							320
30	3 1	111	11 5	8	0 8	13	1 3							321
22	4 5	55	11 2	1	0 2	7	1 4							322
112	2 5	528	11 7	12	0 3	76	1 7							323
3056	6 7	3239	7 1	407	0 9	1215	2 7							324
503	27 0	8	0 4	18	1 0	232	12 5							325
132	27 3	1	0 2	13	2 7	40	8 3							326
185	17 1	8	0 7	5	0 5	146	13 5							327
36	17 4			1	0 4	18	8 7							328
91	16 5			11	2 0	22	4 0							329
20	18 5			6	5 6	6	5 6							330
13	9 3			3	2 1	8	5 7							331
424	30 6			15	1 1	139	10 0							332
93	24 7	1	0 3	6	1 6	24	6 4							333
45	21 8			2	1 0	14	6 8							334
286	31 4			6	0 7	148	16 3							335
176	21 7	4	0 5	47	5 8	59	7 3							336
151	24 8	2	0 3	8	1 3	58	9 5							337
33	13 5	2	0 8	4	1 6	22	9 0							338
128	24 6	3	0 6	12	2 3	39	7 5							339
101	20 5			6	1 2	45	9 1							340



Lfd. Nr.	Gemeinde	Wahlberechtigte	Wähler	Wahlbeteiligung in vH	insgesamt				
						C D U		S P D	
						Anzahl	vH	Anzahl	vH
	noch: Ldkr. Siegen								
	<u>Amt Eiserfeld</u>								
3 4 1	Eiserfeld	5 8 9 3	3 7 7 5	6 4 1	3 6 8 5	1 3 3 5	3 6 3	1 1 6 6	3 1 7
3 4 2	Gosenbach	1 2 6 8	9 0 8	7 1 6	8 7 8	3 4 9	3 9 7	3 1 9	3 6 4
3 4 3	Niederschelden	3 5 1 9	2 5 7 3	7 3 1	2 4 9 5	6 3 2	2 5 3	1 0 4 4	4 1 8
	<u>Amt Ferndorf</u>								
3 4 4	Bockenbach	1 5 6	1 2 8	8 2 1	1 2 4	3 7	2 9 8	6 8	5 4 9
3 4 5	Buchen	5 9	4 5	7 6 3	4 3	7	1 6 3	1 3	3 0 3
3 4 6	Burgholdinghausen	1 3 3	8 9	6 6 9	8 9	3 9	4 3 8	2 5	2 8 1
3 4 7	Buschhütten	2 7 9 0	1 8 7 5	6 7 2	1 8 0 2	4 7 6	2 6 4	7 8 9	4 3 7
3 4 8	Eichen	1 6 8 2	1 3 0 3	7 7 4	1 2 7 8	2 7 7	2 1 7	6 0 9	4 7 6
3 4 9	Fellinghausen	8 5 6	5 2 6	6 1 4	5 0 7	1 1 9	2 3 5	1 8 4	3 6 3
3 5 0	Ferndorf	1 9 6 0	1 3 6 0	6 9 4	1 3 2 6	3 5 0	2 6 4	5 4 3	4 0 9
3 5 1	Kredenbach	9 5 2	6 5 6	6 8 9	6 3 8	1 5 5	2 4 3	2 6 6	4 1 6
3 5 2	Kreuztal	3 4 1 2	2 4 9 7	7 3 2	2 4 2 0	8 6 1	3 5 6	7 3 8	3 0 4
3 5 3	Krombach	9 8 6	7 1 0	7 2 0	7 0 2	2 0 7	2 9 5	2 0 9	2 9 8
3 5 4	Littfeld	1 2 2 4	7 5 5	6 1 6	7 3 8	2 2 8	3 0 9	2 7 9	3 7 8
3 5 5	Osthelden	3 6 9	2 5 7	6 9 6	2 5 3	8 2	3 2 4	6 3	2 4 9
3 5 6	Stendenbach	2 2 5	1 8 8	8 3 6	1 8 4	5 2	2 8 3	6 5	3 5 3
	<u>Amt Freudenberg</u>								
3 5 7	Alchen	4 7 2	2 4 7	5 2 3	2 3 8	9 7	4 0 8	7 8	3 2 8
3 5 8	Bottenberg	1 0 3	5 9	5 7 3	5 8	1 8	3 1 0	2 8	4 8 3
3 5 9	Bühl	1 3 0	1 2 4	9 5 4	1 2 2	4 9	4 0 2	4 5	3 6 9
3 6 0	Büschergrund	9 4 2	5 0 2	5 3 3	4 7 8	2 1 9	4 5 8	1 1 4	2 3 9
3 6 1	Dirlenbach	1 5 8	7 5	4 7 4	7 4	2 3	3 1 1	2 6	3 5 1
3 6 2	Freudenberg, Stadt	2 4 0 4	1 6 0 8	6 6 9	1 5 5 3	6 1 1	3 9 3	3 4 1	2 2 0
3 6 3	Heisberg	1 0 2	5 6	5 4 9	5 5	2 0	3 6 4	1 0	1 8 1
3 6 4	Hohenhain	1 0 3	8 3	8 0 6	8 1	5 6	6 9 1	2	2 5
3 6 5	Langenholdinghausen	3 9 5	2 5 0	6 3 3	2 4 3	9 7	3 9 9	5 8	2 3 9
3 6 6	Lindenberg	2 6 3	1 4 5	5 5 1	1 3 9	2 7	1 9 4	6 5	4 6 7
3 6 7	Mausbach	1 1 5	7 4	6 4 3	7 4	2 8	3 7 8	1 3	1 7 6
3 6 8	Meiswinkel	1 8 0	8 3	4 6 1	7 6	1 7	2 2 4	3 4	4 4 7
3 6 9	Mittelhees	4 0	3 5	8 7 5	3 1	2 8	9 0 3	1	3 2
3 7 0	Niederheuslingen	1 0 1	7 0	6 9 3	6 7	2 9	4 3 3	1 7	2 5 4
3 7 1	Niederholzklau	5 1	3 9	7 6 5	3 9	2 1	5 3 8	7	1 8 0
3 7 2	Niederndorf	7 8 9	4 6 9	5 9 4	4 5 8	2 2 4	4 8 9	1 0 5	2 2 9
3 7 3	Oberfischbach	4 0 8	2 3 8	5 8 3	2 3 2	7 5	3 2 3	8 0	3 4 5
3 7 4	Oberhees	5 1	4 1	8 0 4	3 9	3 2	8 2 1	2	5 1
3 7 5	Oberheuslingen	2 3 5	1 2 8	5 4 5	1 2 6	3 3	2 6 2	5 3	4 2 1
3 7 6	Oberholzklau	1 9 9	1 2 9	6 4 8	1 2 6	2 3	1 8 3	6 8	5 3 9
3 7 7	Oberschelden	5 6 8	4 4 6	7 8 5	4 2 9	1 8 2	4 2 4	7 3	1 7 0
3 7 8	Plittershagen	2 8 1	1 8 1	6 4 4	1 7 9	7 0	3 9 1	5 5	3 0 7



Gültige Stimmen														Lfd. Nr.
davon														
FDP		Zentrum		KPD		BHE		BdD		DP		parteilos		
Anzahl	vH	Anzahl	vH	Anzahl	vH	Anzahl	vH	Anzahl	vH	Anzahl	vH	Anz.	vH	
731	19 8	12	0 3	102	2 7	339	9 2							341
111	12 6	1	0 1	56	6 4	42	4 8							342
466	18 7	9	0 4	79	3 2	265	10 6							343
14	11 3					5	4 0							344
16	37 2	1	2 3	1	2 3	5	11 6							345
5	5 6					20	22 5							346
264	14 7	5	0 3	50	2 8	218	12 1							347
226	17 7	5	0 4	23	1 8	138	10 8							348
137	27 0	1	0 2	6	1 2	60	11 8							349
276	20 8	2	0 2	8	0 6	147	11 1							350
139	21 8	1	0 2	1	0 2	76	11 9							351
488	20 2	12	0 5	48	2 0	273	11 3							352
217	30 9	1	0 1	9	1 3	59	8 4							353
155	21 0	2	0 3	8	1 1	66	8 9							354
58	22 9			1	0 4	49	19 4							355
50	27 2			1	0 5	16	8 7							356
32	13 4	2	0 8	4	1 7	25	10 5							357
3	5 2			4	6 9	5	8 6							358
15	12 3			1	0 8	12	9 8							359
93	19 5	2	0 4	4	0 8	46	9 6							360
14	18 9					11	14 9							361
354	22 8	40	2 6	13	0 8	194	12 5							362
11	20 0					14	25 5							363
3	3 7	15	18 5	2	2 5	3	3 7							364
47	19 3					41	16 9							365
36	25 9			3	2 2	8	5 8							366
4	5 4			16	21 6	13	17 6							367
16	21 1			1	1 3	8	10 5							368
2	6 5													369
14	20 9					7	10 4							370
6	15 4					5	12 8							371
80	17 5	2	0 4	4	0 9	43	9 4							372
58	25 0	1	0 4	2	0 9	16	6 9							373
2	5 1					3	7 7							374
27	21 4			3	2 4	10	7 9							375
14	11 1			7	5 6	14	11 1							376
108	25 2			16	3 7	50	11 7							377
22	12 3	1	0 6	2	1 1	29	16 2							378



Lfd. Nr.	Gemeinde	Wahlberechtigte	Wähler	Wahlbeteiligung in vH	insgesamt				
						C D U		S P D	
						Anzahl	vH	Anzahl	vH
	noch: Ldkr. Siegen								
	<u>Amt Keppel</u>								
379	Allenbach	952	650	68 3	639	200	31 3	266	41 6
380	Dahlbruch	1635	1198	73 3	1164	482	41 4	306	26 3
381	Grund	148	108	73 0	108	25	23 1	35	32 5
382	Hadem	68	50	73 5	50	19	38 0	17	34 0
383	Helberhausen	280	215	76 8	212	74	34 9	75	35 3
384	Lützel	304	205	67 4	202	75	37 1	76	37 6
385	Müsen	1254	903	72 0	876	284	32 4	353	40 3
386	Oberndorf	41	40	97 6	40	31	77 5	4	10 0
387	Öchelhausen	65	49	75 4	46	17	37 0	7	15 1
388	Ruckersfeld	68	50	73 5	50	2	4 0	22	44 0
389	Vornwald	245	178	72 7	176	52	29 5	55	31 3
	<u>Amt Netphen</u>								
390	Afholderbach	108	81	75 0	78	28	35 9	17	21 7
391	Anzhausen	397	276	69 5	261	129	49 4	57	21 8
392	Beienbach	132	112	84 8	110	50	45 5	20	18 2
393	Brauersdorf	123	105	85 4	97	55	56 7	13	13 4
394	Breitenbach	70	49	70 0	48	15	31 3	6	12 5
395	Deuz	892	711	79 7	698	267	38 3	123	17 6
396	Dreis-Tiefenbach	2205	1600	72 6	1538	680	44 2	448	29 1
397	Eckmannshausen	307	244	79 5	236	152	64 4	43	18 2
398	Eschenbach	154	134	87 0	128	109	85 2	4	3 1
399	Feuersbach	155	97	62 6	97	37	38 1	13	13 5
400	Flammersbach	353	234	66 3	229	101	44 1	39	17 1
401	Frohnhausen	107	100	93 5	98	82	83 7	3	3 1
402	Gernsdorf	347	303	87 3	294	228	77 6	22	7 5
403	Grissenbach	273	212	77 7	200	99	49 5	36	18 0
404	Hainchen	384	349	90 9	332	285	85 8	21	6 4
405	Helgersdorf	135	126	93 3	125	111	88 8	8	6 4
406	Herzhausen	230	185	80 4	180	126	70 0	28	15 6
407	Irmgarteichen	295	272	92 2	263	230	87 5	13	4 9
408	Nauholz	82	66	80 5	65	39	60 0	11	16 9
409	Nenkersdorf	223	161	72 2	157	106	67 5	29	18 5
410	Niedernetphen	1471	1188	80 8	1159	671	57 9	213	18 4
411	Niedersetzen	358	227	63 4	218	86	39 5	74	34 0
412	Obernau	57	45	78 9	44	21	47 7	6	13 7
413	Obernetphen	748	620	82 9	600	423	70 5	62	10 3
414	Obersetzen	344	226	65 7	222	71	32 0	100	44 9
415	Ölgershausen	109	74	67 9	74	49	66 2	5	6 8
416	Rudersdorf	846	737	87 1	720	586	81 4	21	2 9
417	Salchendorf	385	364	94 5	360	307	85 3	18	5 0



Gültige Stimmen														Lfd. Nr.
davon														
FDP		Zentrum		KPD		BHE		BdD		DP		parteilos		
Anzahl	vH	Anzahl	vH	Anzahl	vH	Anzahl	vH	Anzahl	vH	Anzahl	vH	Anz.	vH	
99	15 5	2	0 3					72	11 3					379
237	20 4	5	0 4	7	0 6	127	10 9							380
39	36 1			4	3 7	5	4 6							381
14	28 0													382
40	18 9			1	0 5	22	10 4							383
29	14 4			4	2 0	18	8 9							384
131	15 0	2	0 2	6	0 7	100	11 4							385
4	10 0					1	2 5							386
17	37 0			1	2 2	4	8 7							387
24	48 0					2	4 0							388
55	31 3			6	3 4	8	4 5							389
25	32 1	1	1 3	1	1 3	6	7 7							390
42	16 1	1	0 4	8	3 1	24	9 2							391
26	23 6					14	12 7							392
13	13 4	2	2 1	1	1 0	13	13 4							393
23	47 9					4	8 3							394
214	30 7	1	0 1	11	1 6	82	11 7							395
185	12 0	70	4 6	12	0 8	143	9 3							396
5	2 1	7	3 0	8	3 4	21	8 9							397
5	3 9	4	3 1			6	4 7							398
36	37 1	1	1 0	1	1 0	9	9 3							399
61	26 6	1	0 4	5	2 2	22	9 6							400
11	11 2	1	1 0	1	1 0									401
7	2 4	16	5 4	1	0 3	20	6 8							402
31	15 5	13	6 5	3	1 5	18	9 0							403
5	1 5	12	3 6	2	0 6	7	2 1							404
6	4 8													405
18	10 0					8	4 4							406
3	1 1	4	1 5	1	0 4	12	4 6							407
12	18 5	3	4 6											408
17	10 8	2	1 3	1	0 6	2	1 3							409
97	8 4	63	7 2	11	0 9	64	7 2							410
31	14 2			8	3 6	19	8 7							411
17	38 6													412
42	7 0	27	4 5	6	1 0	40	6 7							413
25	11 3	1	0 5	4	1 8	21	9 5							414
16	21 6					4	5 4							415
31	4 3	11	1 5	5	0 7	66	9 2							416
1	0 3	16	4 4	1	0 3	17	4 7							417



Lfd. Nr.	Gemeinde	Wahlberechtigte	Wähler	Wahlbeteiligung in vH	insgesamt	C D U				S P D	
						C D U		S P D			
						Anzahl	vH	Anzahl	vH		
	noch: Ldkr. Siegen										
4 1 8	Sohlbach	63	63	96 9	63	35	55 6	8	12 6		
4 1 9	Unglinghausen	296	199	67 2	186	66	35 5	74	39 7		
4 2 0	Walpersdorf	273	246	90 1	241	217	90 0	7	2 9		
4 2 1	Werthenbach	283	248	87 6	240	195	81 3	9	3 7		
	<u>Amt Weidenau</u>										
4 2 2	Birlenbach	374	220	58 8	216	56	25 9	84	38 8		
4 2 3	Bürbach	490	326	66 5	315	46	14 6	167	53 0		
4 2 4	Dillnhütten	241	166	68 9	162	45	27 8	63	38 9		
4 2 5	Kaan-Marienborn	1842	1258	68 3	1217	354	29 1	431	35 4		
4 2 6	Klafeld	7988	5528	69 2	5369	2079	38 7	1913	35 6		
4 2 7	Seelbach	550	360	65 5	355	62	17 5	84	23 7		
4 2 8	Sohlbach	286	190	66 4	186	48	25 8	94	50 6		
4 2 9	Trupbach	915	504	55 1	481	164	34 1	201	41 8		
4 3 0	Volnsberg	89	65	73 0	63	14	22 2	10	15 9		
4 3 1	Weidenau	11172	7741	69 3	7512	2411	32 1	2556	34 0		
	<u>Amt Wilnsdorf</u>										
4 3 2	Eisern	1535	1032	67 2	977	343	35 1	349	35 8		
4 3 3	Niederdielfen	951	749	78 7	728	419	57 6	87	12 0		
4 3 4	Oberdielfen	424	288	67 9	282	79	28 0	81	28 6		
4 3 5	Obersdorf	551	375	68 1	366	162	44 3	87	23 8		
4 3 6	Rinsdorf	429	261	60 8	254	122	48 0	62	24 4		
4 3 7	Wilden	753	438	58 2	434	168	38 7	158	36 5		
4 3 8	Wilgersdorf	961	706	73 5	673	305	45 3	167	24 9		
4 3 9	Wilnsdorf	877	663	75 6	640	395	61 7	105	16 3		
4 4 0	Ldkr. Siegen insgesamt	97091	67175	69 2	65222	24450	37 5	20405	31 3		
	<u>Ldkr. Soest</u>										
4 4 1	Soest, Stadt	21404	14548	68 0	14254	4882	34 3	3386	23 7		
4 4 2	Werl, Stadt	9299	7303	78 5	7174	3009	41 9	1560	21 7		
	<u>Amt Borgeln-Schwefe</u>										
4 4 3	Ampen	595	415	69 7	405	98	24 2	151	37 4		
4 4 4	Balksen	84	57	67 9	57	13	22 8	8	14 0		
4 4 5	Berwicke	309	190	61 5	185	65	35 1	37	20 0		
4 4 6	Blumroth	66	52	78 8	52	20	38 5	4	7 6		
4 4 7	Borgeln	598	429	71 7	422	94	22 3	107	25 4		
4 4 8	Brockhausen	246	199	80 9	195	54	27 7	44	22 5		
4 4 9	Dinker	459	348	75 8	337	84	24 9	78	23 1		
4 5 0	Dorfwelver	187	132	70 6	128	63	49 2	23	18 0		
4 5 1	Ehningsen	62	51	82 3	51	11	21 6	7	13 7		
4 5 2	Eilmsen	208	168	80 8	161	53	32 9	25	15 6		



Gültige Stimmen														Lfd. Nr.
davon														
F D P		Zentrum		K P D		B H E		B d D		D P		partellos		
Anzahl	vH	Anzahl	vH	Anzahl	vH	Anzahl	vH	Anzahl	vH	Anzahl	vH	Anz.	vH	
11	17	5						9	14	3				418
23	12	4						23	12	4				419
4	1	7	7	2	9	2	0	8	4	1	7			420
3	1	3	7	2	9			26	10	8				421
66	30	6				1	0	5	9	4	2			422
52	16	5				7	2	2	43	13	7			423
36	22	2	1	0	6	3	1	9	14	8	6			424
264	21	7	26	2	1	74	6	1	68	5	6			425
729	13	6	19	0	4	135	2	5	494	9	2			426
143	40	3	3	0	8	3	0	8	60	16	9			427
19	10	2				2	1	0	23	12	4			428
72	15	0				2	0	4	42	8	7			429
34	54	0							5	7	9			430
1485	19	8	51	0	7	195	2	6	814	10	8			431
170	17	4	5	0	5	8	0	8	102	10	4			432
135	18	5	20	2	7	15	2	1	52	7	1			433
89	31	6	5	1	8	5	1	8	23	8	2			434
80	21	9	3	0	8	2	0	5	32	8	7			435
38	15	0				6	2	4	26	10	2			436
80	18	4	1	0	2	7	1	6	20	4	6			437
145	21	5	7	1	0	2	0	3	47	7	0			438
90	14	1	8	1	3	7	1	1	35	5	5			439
12193	18	7	593	0	9	1234	1	9	6347	9	7			440
3389	23	8	1084	7	6	196	1	4	1317	9	2			441
710	9	9	1296	18	1	163	2	3	436	6	1			442
119	29	4	3	0	7	1	0	2	33	8	1			443
28	49	1				1	1	8	7	12	3			444
54	29	2	4	2	2				25	13	5			445
24	46	2							4	7	7			446
158	37	4	13	3	1	4	0	9	46	10	9			447
59	30	3	5	2	6				33	16	9			448
131	38	9	4	1	2	1	0	3	39	11	6			449
17	13	3	16	12	5				9	7	0			450
25	49	0	1	2	0				7	13	7			451
62	38	5	4	2	5	1	0	6	16	9	9			452



Lfd. Nr.	Gemeinde	Wahlberechtigte	Wähler	Wahlbeteiligung in vH	insgesamt				
						C D U		S P D	
						Anzahl	vH	Anzahl	vH
	noch: Ldkr. Soest								
4 53	Einecke	195	162	83 1	160	34	21 3	31	19 3
4 54	Eineckerholsen	114	84	73 7	82	10	12 2	26	31 7
4 55	Enkesen b. Paradiese	154	126	81 8	125	10	8 0	18	14 4
4 56	Epsingsen	89	62	69 7	62	11	17 7	15	24 3
4 57	Flerke	242	190	78 5	187	68	36 4	41	21 9
4 58	Hattrop	278	203	73 0	201	35	17 4	50	24 8
4 59	Hattropholsen	110	73	66 4	68	13	19 1	18	26 5
4 60	Katrop	124	89	71 8	86	7	8 1	5	5 8
4 61	Kirchwelver	312	263	84 3	256	141	55 1	40	15 6
4 62	Klotingen	319	237	74 3	234	75	32 1	64	27 3
4 63	Meckingsen	146	112	76 7	107	22	20 6	23	21 5
4 64	Meiningen	270	189	70 0	187	41	21 9	37	19 8
4 65	Merklingsen	106	91	85 8	91	28	30 8	17	18 6
4 66	Meyerich	1252	1001	80 0	980	388	39 6	220	22 4
4 67	Nateln	189	146	77 2	142	28	19 7	10	7 1
4 68	Ostönnen	768	508	66 1	499	89	17 8	126	25 3
4 69	Paradiese	57	32	56 1	31	2	6 5	3	9 6
4 70	Recklingsen	211	158	74 9	158	47	29 7	25	15 9
4 71	Röllingsen	71	61	85 9	61	12	19 7	12	19 6
4 72	Schwefe	395	295	74 7	285	49	17 1	78	27 3
4 73	Stocklarn	211	155	73 5	153	36	23 5	40	26 1
4 74	Thöningsen	140	104	74 2	103	38	36 9	11	10 6
4 75	Vellinghausen	277	229	82 7	225	34	15 2	41	18 3
4 76	Weslarn	416	285	68 5	283	57	20 1	79	28 0
	<u>Amt Bremen</u>								
4 77	Bilme	66	59	89 4	59	32	54 2	10	17 0
4 78	Bittingen	68	65	95 6	65	28	43 1	14	21 5
4 79	Blumenthal	55	51	92 7	51	30	58 8	9	17 6
4 80	Bremen	607	516	85 0	503	243	48 3	75	14 8
4 81	Gerlingen	72	58	80 6	58	30	51 7	12	20 7
4 82	Höingen	405	336	83 0	335	160	47 8	53	15 7
4 83	Hünningen	195	177	90 8	172	80	46 5	29	16 9
4 84	Lüttringen	217	185	85 3	184	50	27 2	53	28 9
4 85	Niederense	939	773	82 3	755	456	60 4	151	20 0
4 86	Oberense	109	103	94 5	101	49	48 5	7	6 9
4 87	Parsit	133	120	90 2	120	62	51 7	22	18 3
4 88	Ruhne	234	192	82 1	189	82	43 4	43	22 7
4 89	Sieveringen	174	155	89 1	154	89	57 8	41	26 7
4 90	Volbringen	81	68	85 0	68	26	38 2	12	17 7
4 91	Waltringen	290	237	81 7	234	140	59 8	19	8 2



Gültige Stimmen														Lfd. Nr.
davon														
FDP		Zentrum		KPD		BHE		BdD		DP		parteilos		
Anzahl	vH	Anzahl	vH	Anzahl	vH	Anzahl	vH	Anzahl	vH	Anzahl	vH	Anz.	vH	
77	48 1	1	0 6	2	1 3	15	9 4							453
27	32 9	3	3 7	2	2 4	14	17 1							454
83	66 4			1	0 8	13	10 4							455
33	53 2	1	1 6			2	3 2							456
57	30 5	9	4 8	1	0 5	11	5 9							457
98	48 8	3	1 5	1	0 5	14	7 0							458
30	44 1			1	1 5	6	8 8							459
62	72 1					12	14 0							460
45	17 6	13	5 1			17	6 6							461
61	26 1	2	0 9	1	0 4	31	13 2							462
47	43 9			1	0 9	14	13 1							463
95	50 8	2	1 1			12	6 4							464
37	40 7					9	9 9							465
233	23 8	41	4 2	6	0 6	92	9 4							466
80	56 3	3	2 1	1	0 7	20	14 1							467
214	42 9	13	2 6	5	1 0	52	10 4							468
22	71 0					4	12 9							469
67	42 4	4	2 5			15	9 5							470
28	45 9					9	14 8							471
119	41 8	3	1 1	5	1 8	31	10 9							472
67	43 8	1	0 7			9	5 9							473
35	34 0	1	1 0			18	17 5							474
126	56 0	1	0 4	1	0 4	22	9 7							475
85	30 0			2	0 7	60	21 2							476
4	6 8	8	13 5			5	8 5							477
5	7 7	10	15 4			8	12 3							478
5	9 8	1	2 0			6	11 8							479
29	5 8	112	22 3	5	1 0	39	7 8							480
2	3 4	11	19 0			3	5 2							481
6	1 8	91	27 2	3	0 9	22	6 6							482
6	3 5	42	24 4	1	0 6	14	8 1							483
10	5 4	60	32 6	1	0 5	10	5 4							484
16	2 1	89	11 8	3	0 4	40	5 3							485
8	7 9	23	22 8			14	13 9							486
2	1 7	23	19 2	1	0 8	10	8 3							487
9	4 8	48	25 4			7	3 7							488
5	3 2	12	7 8			7	4 5							489
3	4 4	20	29 4			7	10 3							490
4	1 7	53	22 6	1	0 4	17	7 3							491



Lfd. Nr.	Gemeinde	Wahlberechtigte	Wähler	Wahlbeteiligung in vH	insgesamt	C D U		S P D				
						Anzahl	vH	Anzahl	vH			
						noch: Ldkr. Soest						
<u>Amt Körbecke</u>												
492	Berlingsen	131	109	83	2	109	65	59	6	20	18	3
493	Brüllingsen	146	114	78	1	111	37	33	3	29	26	2
494	Büecke	98	89	90	8	89	52	58	4	13	14	6
495	Delecke	288	226	78	5	220	107	48	6	53	24	0
496	Echtrop	301	231	76	7	228	168	73	7	13	5	6
497	Ellingsen	93	84	90	3	82	51	62	2	11	13	3
498	Günne	570	449	78	8	441	179	40	6	75	17	0
499	Hewingsen	153	129	84	3	129	65	50	4	13	10	1
500	Körbecke	1037	861	83	0	849	445	52	4	94	11	0
501	Stockum	297	253	85	2	252	173	68	7	24	9	5
502	Theiningen	97	80	82	5	80	45	56	2	7	8	7
503	Völlinghausen	533	439	82	4	433	214	49	4	78	18	0
504	Wamel	337	267	79	2	263	127	48	3	25	9	5
505	Westrich	60	57	95	0	56	29	51	8	10	17	9
506	Wippringsen	195	175	89	7	174	80	46	0	52	29	9
<u>Amt Lohne</u>												
507	Bergede	111	85	76	6	85	15	17	6	12	14	2
508	Beusingen	207	171	82	6	168	33	19	6	60	35	7
509	Deiringen	203	137	67	5	137	23	16	8	19	13	9
510	Elfsen	148	109	73	6	108	26	24	1	21	19	4
511	Enkesen im Klei	127	109	85	8	109	23	21	1	59	54	2
512	Heppen	175	131	74	9	130	39	30	0	21	16	1
513	Herringsen	199	154	77	3	152	46	30	3	33	21	7
514	Hiddingsen	120	103	85	8	103	19	18	4	28	27	2
515	Lendringes	56	47	83	9	46	6	13	0	8	17	4
516	Lohne	827	568	68	7	559	134	24	0	163	29	1
517	Müllingsen	254	197	77	6	190	49	25	8	66	34	7
518	Neuengeseke	434	298	68	7	295	48	16	3	62	21	0
519	Opmünden	178	119	66	9	117	25	21	4	26	22	2
520	Ruploh	74	68	91	9	66	10	15	2	6	9	0
521	Sassendorf, Bad	2094	1644	78	5	1625	562	34	7	480	29	6
<u>Amt Oestinghausen</u>												
522	Bettinghausen	420	357	85	0	352	212	60	2	58	16	4
523	Eickelborn	2410	1462	60	7	1425	841	59	0	191	13	4
524	Heintrop-Bünninghausen	299	278	93	0	271	192	70	8	8	3	0
525	Hovestadt	601	548	91	2	536	357	66	6	58	10	9
526	Hultrop	285	267	93	7	265	182	68	7	8	2	9
527	Krewinkel-Wiltrop	116	111	95	6	109	72	66	1	5	4	6
528	Lohe	180	173	96	1	172	127	73	8	13	7	7
529	Niederbauer	212	180	84	9	177	106	59	9	20	11	3



Gültige Stimmen														Lfd. Nr.
davon														
F D P		Zentrum		K P D		B H E		B d D		D P		parteilos		
Anzahl	vH	Anzahl	vH	Anzahl	vH	Anzahl	vH	Anzahl	vH	Anzahl	vH	Anz.	vH	
4	3 7	9	8 3					11	10 1					492
7	6 3	28	25 2	1	0 9			9	8 1					493
2	2 2	15	16 9					7	7 9					494
29	13 2	16	7 3	1	0 5			14	6 4					495
17	7 5	17	7 5	2	0 9			11	4 8					496
8	9 8	9	11 0					3	3 7					497
46	10 4	119	27 0	8	1 8			14	3 2					498
3	2 3	43	33 3	1	0 8			4	3 1					499
93	11 0	122	14 4	7	0 8			88	10 4					500
19	7 5	25	9 9	2	0 8			9	3 6					501
2	2 5	16	20 0	1	1 3			9	11 3					502
41	9 5	26	6 0	5	1 2			69	15 9					503
25	9 5	48	18 3					38	14 4					504
6	10 7	4	7 1					7	12 5					505
14	8 0	15	8 6	1	0 6			12	6 9					506
41	48 2							17	20 0					507
40	23 8	4	2 4	2	1 2			29	17 3					508
77	56 2			1	0 7			17	12 4					509
41	38 0			3	2 8			17	15 7					510
20	18 3							7	6 4					511
93	40 8	1	0 8					16	12 3					512
42	27 6	5	3 3	2	1 3			24	15 8					513
47	45 6	1	1 0	1	1 0			7	6 8					514
24	52 2							8	17 4					515
168	30 1	8	1 4	4	0 7			82	14 7					516
58	30 5	3	1 6	2	1 1			12	6 3					517
104	35 3	7	2 4	2	0 6			72	24 4					518
60	51 3							6	5 1					519
37	56 1	3	4 5					10	15 2					520
361	22 2	29	1 7	30	1 8			163	10 0					521
15	4 3	38	10 8	7	2 0			22	6 3					522
69	4 8	152	10 7	30	2 1			142	10 0					523
7	2 6	44	16 2					20	7 4					524
32	6 0	27	5 0	4	0 7			58	10 8					525
6	2 3	55	20 8	2	0 8			12	4 5					526
14	12 8	10	9 2					8	7 3					527
4	2 3	17	9 8					11	6 4					528
5	2 8	40	22 6	1	0 6			5	2 8					529



Lfd. Nr.	Gemeinde	Wahlberechtigte	Wähler	Wahlbeteiligung in vH	insgesamt				
						C D U		S P D	
						Anzahl	vH	Anzahl	vH
	noch: Ldkr. Soest								
5 30	Nordwald	101	93	92 1	89	69	77 5	3	3 4
5 31	Oestinghausen	560	508	90 7	496	257	51 8	63	12 7
5 32	Ostinghausen	356	305	85 7	299	177	59 2	57	19 1
5 33	Schoneberg	349	302	86 5	294	195	66 3	25	8 6
	<u>Amt Werl</u>								
5 34	Budberg	190	162	85 3	153	66	43 1	16	10 5
5 35	Holtum	356	315	88 5	309	194	62 8	26	8 4
5 36	Illingen	215	186	86 5	182	93	51 2	9	5 0
5 37	Mawicke	230	194	84 3	187	97	51 9	22	11 8
5 38	Niederbergstraße	186	145	78 0	143	55	38 5	10	6 9
5 39	Oberbergstraße	121	101	83 5	98	46	46 9	12	12 3
5 40	Ostbüderich	351	273	77 8	268	92	34 3	30	11 3
5 41	Scheidingen	597	514	86 1	505	229	45 3	77	15 3
5 42	Schlückingen	124	99	79 8	98	73	74 5	5	5 1
5 43	Westbüderich	681	589	86 5	576	213	37 0	53	9 2
5 44	Westönnen	1330	1022	76 8	1007	468	46 5	193	19 1
5 45	Wickede	3398	2469	72 7	2406	931	38 7	758	31 6
5 46	Wiehagen	206	149	72 3	145	72	49 7	11	7 6
5 47	Ldkr. Soest insgesamt	67025	50147	74 8	49203	19589	39 8	10322	21 0
	<u>Ldkr. Unna</u>								
5 48	Kamen, Stadt	11786	9736	82 6	9444	2501	26 5	4863	51 5
5 49	Unna, Stadt	19238	15439	80 3	15069	4528	30 0	6469	42 9
	<u>Amt Fröndenberg</u>								
5 50	Altendorf	226	186	82 3	178	29	16 3	104	58 5
5 51	Ardey	372	323	86 8	313	83	26 5	158	50 5
5 52	Bausenhagen	206	162	78 6	154	94	61 0	24	15 7
5 53	Bentrop	241	210	87 1	204	100	49 0	60	29 5
5 54	Billmerich	832	749	90 0	723	120	16 6	480	66 4
5 55	Dellwig	731	614	84 0	596	110	18 5	329	55 3
5 56	Frömern	457	346	75 7	336	118	35 1	131	39 0
5 57	Fröndenberg, Stadt	5824	4625	79 4	4511	1711	37 9	1436	31 8
5 58	Frohnhausen	213	178	83 6	174	81	46 6	52	29 8
5 59	Kessebüren	209	169	80 9	168	74	44 0	38	22 6
5 60	Langschede	756	622	82 3	601	160	26 6	326	54 3
5 61	Neimen	197	166	84 3	164	105	64 0	37	22 6
5 62	Ostbüren	370	310	83 8	308	68	22 1	155	50 4
5 63	Stentrop	142	130	91 5	129	56	43 4	28	21 7
5 64	Strickherdicke	451	336	74 5	328	92	28 0	123	37 6
5 65	Warmen	338	265	78 4	255	100	39 2	82	32 1



Gültige Stimmen														Lfd. Nr.
davon														
F D P		Zentrum		K P D		B H E		B d D		D P		parteilos		
Anzahl	vH	Anzahl	vH	Anzahl	vH	Anzahl	vH	Anzahl	vH	Anzahl	vH	Anz.	vH	
5	5 6	5	5 6	3	3 4	4	4 5							530
42	8 5	103	20 8	4	0 8	27	5 4							531
17	5 7	30	10 0	6	2 0	12	4 0							532
33	11 2	30	10 2			11	3 7							533
9	5 9	50	32 7	4	2 6	8	5 2							534
16	5 2	54	17 4	3	1 0	16	5 2							535
23	12 6	40	21 9	1	0 5	16	8 8							536
6	3 2	43	23 0	4	2 1	15	8 0							537
2	1 4	66	46 2			10	7 0							538
5	5 1	30	30 6			5	5 1							539
14	5 2	90	33 6	2	0 7	40	14 9							540
36	7 1	114	22 6	6	1 2	43	8 5							541
2	2 0	14	14 3			4	4 1							542
33	5 7	213	37 0	2	0 3	62	10 8							543
49	4 9	204	20 3	5	0 5	88	8 7							544
172	7 1	385	16 0	42	1 7	118	4 9							545
3	2 1	46	31 7	2	1 3	11	7 6							546
8826	17 9	5607	11 4	616	1 3	4243	8 6							547
1125	11 9	51	0 5	340	3 6	564	6 0							548
2761	18 3	101	0 7	483	3 2	731	4 9							549
33	18 5			2	1 1	10	5 6							550
52	16 6			7	2 2	13	4 2							551
12	7 8	15	9 7			9	5 8							552
6	2 9	31	15 2			7	3 4							553
94	13 0			7	1 0	22	3 0							554
109	18 3	1	0 1	10	1 6	37	6 2							555
67	19 9	2	0 6	3	0 9	15	4 5							556
766	17 0	226	5 0	52	1 2	320	7 1							557
4	2 3	20	11 5			17	9 8							558
40	23 8			8	4 8	8	4 8							559
68	11 3	6	1 0	9	1 5	32	5 3							560
1	0 6	10	6 1	3	1 8	8	4 9							561
66	21 4	6	1 5	6	1 9	7	2 3							562
13	10 1	24	18 6	1	0 8	7	5 4							563
85	25 9	7	2 1	7	2 1	14	4 3							564
29	11 4	38	14 9	1	0 4	5	2 0							565



Lfd. Nr.	Gemeinde	Wahlberechtigte	Wähler	Wahlbeteiligung in vH	insgesamt	C D U		S P D	
						Anzahl	vH	Anzahl	vH
						noch: Ldkr. Unna			
<u>Amt Pelkum</u>									
566	Altenbögge-Bönen	8485	7041	83 0	6862	1544	22 5	4110	59 9
567	Bergkamen	7013	5893	84 0	5691	1228	21 6	3812	67 0
568	Derne	56	45	80 4	45	15	33 3	18	40 1
569	Heil	422	355	84 1	351	115	32 8	190	54 0
570	Herringen	9809	7800	79 5	7531	1800	23 9	4020	53 3
571	Lerche	444	369	83 1	357	159	44 5	111	31 1
572	Nordbögge	816	699	85 7	675	236	35 0	285	42 3
573	Osterbönen	184	144	78 3	143	38	26 6	49	34 2
574	Overberge	1159	1010	87 1	984	324	32 9	517	52 6
575	Pelkum	1568	1280	81 6	1243	455	36 6	453	36 5
576	Rottum	91	66	72 5	60	23	38 3	11	18 3
577	Rünthe	5281	4499	85 2	4382	1208	27 6	2249	51 2
578	Sandbochum	352	315	89 5	311	164	52 7	88	28 3
579	Weetfeld	360	285	79 2	282	68	24 1	90	31 9
580	Westerbönen	285	230	80 7	225	53	23 6	86	38 2
581	Wiescherhöfen	5700	4644	81 5	4486	1220	27 2	2425	54 0
<u>Amt Rhynern</u>									
582	Allen	313	257	82 1	255	171	67 1	28	10 9
583	Berge	2055	1512	73 6	1467	658	44 9	440	30 0
584	Braam-Ostwennemar	2699	2208	81 8	2167	696	32 1	1069	49 3
585	Bramey-Lenningsen	731	616	84 3	600	174	29 0	250	41 6
586	Flierich	384	314	81 8	310	98	31 6	138	44 6
587	Freiske	144	117	81 3	114	45	39 5	29	25 4
588	Frielinghausen	74	61	82 4	58	45	77 6	5	8 6
589	Haaren	265	220	83 0	217	120	55 3	71	32 6
590	Hilbeck	601	450	74 9	449	184	41 0	126	28 1
591	Norddinker	380	309	81 3	303	144	47 5	73	24 2
592	Osterflierich	586	478	81 6	465	180	38 7	112	24 2
593	Osttünnen	390	315	80 8	308	173	56 2	51	16 7
594	Rhynern	1057	945	89 4	921	514	55 8	123	13 4
595	Schmehausen	197	173	87 8	171	92	53 8	25	14 7
596	Sönnern	311	284	91 3	275	180	65 5	27	9 8
597	Süddinker	240	210	87 5	204	127	62 3	27	13 2
598	Uentrop	603	534	88 6	529	324	61 2	78	14 7
599	Vöckinghausen	93	88	94 6	88	54	61 4	8	9 0
600	Wambeln	279	244	87 5	239	168	70 3	14	5 9
601	Werries	2781	2358	84 8	2306	746	32 4	1162	50 4
602	Westtünnen	1255	960	76 5	937	499	53 3	211	22 4
<u>Amt Unna-Kamen</u>									
603	Afferde	483	396	82 0	383	64	16 7	206	53 8



Gültige Stimmen														Lfd. Nr.
davon														
FDP		Zentrum		KPD		BHE		BdD		DP		parteilos		
Anzahl	vH	Anzahl	vH	Anzahl	vH	Anzahl	vH	Anzahl	vH	Anzahl	vH	Anz.	vH	
561	8 2	30	0 4	345	5 0	272	4 0							566
218	3 8	36	0 6	290	5 1	107	1 9							567
6	13 3					6	13 3							568
14	4 0	1	0 3	8	2 3	23	6 6							569
524	7 0	37	0 5	859	11 4	291	3 9							570
61	17 1	1	0 3	7	2 0	18	5 0							571
102	15 1	3	0 4	12	1 7	37	5 5							572
41	28 7			2	1 4	13	9 1							573
98	10 0	9	0 9	10	1 0	26	2 6							574
249	20 0	14	1 1	24	1 9	48	3 9							575
19	31 7			3	5 0	4	6 7							576
110	2 5	29	0 7	683	15 6	103	2 4							577
32	10 3	10	3 2	5	1 6	12	3 9							578
100	35 5					24	8 5							579
70	31 1			3	1 3	13	5 8							580
456	10 2	64	1 4	196	4 4	125	2 8							581
26	10 2	10	3 9	1	0 4	19	7 5							582
203	13 8	86	5 9	12	0 8	68	4 6							583
160	7 4	30	1 4	126	5 8	86	4 0							584
121	20 2	4	0 7	4	0 7	47	7 8							585
57	18 4	1	0 3	2	0 6	14	4 5							586
24	21 1	1	0 9	3	2 6	12	10 5							587
7	12 1	1	1 7											588
14	6 5	6	2 8			6	2 8							589
106	23 6	8	1 8	3	0 6	22	4 9							590
61	20 1	8	2 6	1	0 3	16	5 3							591
128	27 5	3	0 6	1	0 2	41	8 8							592
34	11 0	12	3 8	4	1 3	34	11 0							593
138	15 0	90	9 8	5	0 5	51	5 5							594
50	29 2	1	0 6	1	0 5	2	1 2							595
11	4 0	41	14 9	5	1 8	11	4 0							596
1	0 5	37	18 1			12	5 9							597
74	14 0	10	1 9	2	0 4	41	7 8							598
18	20 5			1	1 1	7	3 0							599
16	6 7	24	10 0			17	7 1							600
104	4 5	57	2 5	176	7 6	61	2 6							601
83	8 9	77	8 2	8	0 9	59	6 3							602
69	18 0			12	3 1	32	8 4							603



Lfd. Nr.	Gemeinde	Wahlberechtigte	Wähler	Wahlbeteiligung in vH	insgesamt				
						C D U		S P D	
						Anzahl	vH	Anzahl	vH
604	noch: Ldkr. Unna Heeren-Werve	4759	4126	86 7	4001	925	23 1	2400	60 0
605	Hemmerde	1342	1070	79 7	1037	227	21 9	233	22 5
606	Hengsen	755	628	83 2	600	169	28 2	332	55 2
607	Holzwickede	6290	5196	82 6	5027	1884	37 5	2031	40 4
608	Lünern	840	720	85 7	695	136	19 6	383	55 0
609	Massen	4711	3982	84 5	3873	881	22 7	2216	57 3
610	Methler	1697	1415	83 4	1376	463	33 5	682	49 5
611	Mühlhausen	460	407	88 4	381	67	17 6	231	60 7
612	Niederaden	601	469	78 0	450	149	33 1	237	52 8
613	Oberaden	3800	2901	76 3	2818	1251	44 4	1202	42 7
614	Opherdicke	506	414	81 8	406	183	45 1	163	40 2
615	Siddinghausen	150	129	86 0	129	7	5 4	50	38 8
616	Stockum	245	217	88 6	210	28	13 3	104	49 5
617	Südkamen	456	401	87 9	390	100	25 6	205	52 6
618	Uelzen	316	261	82 6	255	70	27 5	116	45 4
619	Wasserkurl	421	360	85 5	338	93	27 5	181	53 5
620	Weddinghofen	1782	1368	76 8	1329	326	24 5	731	55 1
621	Westhemmerde	91	67	73 6	67	24	35 8	20	29 8
622	Westick b. Kamen	2019	1752	86 8	1684	425	25 2	1032	61 4
623	Ldkr. Unna insgesamt	131776	108173	82 1	105115	31644	30 1	50227	47 7
	<u>Ldkr. Wittgenstein</u>								
624	Berleburg, Stadt	3985	3076	77 2	3028	871	28 8	1091	36 0
625	Laasphe, Stadt	3495	2676	76 6	2619	853	32 6	1086	41 4
	<u>Amt Berleburg</u>								
626	Alertshausen	242	189	78 1	188	50	26 6	77	41 1
627	Arfeld	650	443	68 2	433	162	37 4	135	31 2
628	Aue	552	413	74 8	405	158	39 0	171	42 3
629	Balde	196	124	63 3	119	52	43 7	23	19 3
630	Beddelhausen	315	197	62 5	197	77	39 1	68	34 5
631	Berghausen	723	525	72 6	519	182	35 1	204	39 3
632	Birkefehl	235	194	82 6	194	139	71 6	28	14 5
633	Birkelbach	531	397	74 8	396	203	51 3	98	24 7
634	Diedenshausen	268	211	78 7	211	101	47 9	58	27 4
635	Dotzlar	398	258	64 8	255	61	23 9	139	54 5
636	Elsoff	666	426	64 0	424	138	32 5	85	20 1
637	Girkhausen	627	487	77 7	486	145	29 8	148	30 5
638	Hemschlar	175	107	61 1	106	41	38 7	27	25 4
639	Langewiese	272	228	83 8	227	116	51 1	64	28 2
640	Mollseifen	78	60	76 9	60	26	43 3	27	45 0
641	Neuastenberg	380	343	90 3	337	190	56 4	88	26 1



Gültige Stimmen														Lfd. Nr.
davon														
FDP		Zentrum		KPD		BHE		BdD		DP		parteilos		
Anzahl	vH	Anzahl	vH	Anzahl	vH	Anzahl	vH	Anzahl	vH	Anzahl	vH	Anz.	vH	
292	7 3	12	0 3	271	6 8	101	2 5							504
298	28 7	223	21 5	5	0 5	51	4 9							505
64	10 7	4	0 7	4	0 7	27	4 5							506
676	13 4	35	0 7	74	1 5	327	6 5							507
125	18 0	6	0 9	16	2 3	29	4 2							508
416	10 7	15	0 4	177	4 6	168	4 3							509
100	7 3	10	0 7	83	6 0	41	3 0							510
70	18 4			3	0 7	10	2 6							511
33	7 3	1	0 2	10	2 2	20	4 4							512
167	5 9	15	0 5	54	1 9	129	4 6							513
39	9 6	5	1 2	3	0 7	13	3 2							514
67	51 9	3	2 3	1	0 8	1	0 8							515
48	22 9	4	1 9	3	1 4	23	11 0							516
45	11 5	1	0 3	4	1 0	35	9 0							517
45	17 6	3	1 2	6	2 4	15	5 9							518
46	13 6			8	2 4	10	3 0							519
104	7 8	9	0 7	59	4 4	100	7 5							520
18	26 9	2	3 0	2	3 0	1	1 5							521
101	6 0	7	0 4	98	5 8	21	1 2							522
12251	11 7	1634	1 6	4631	4 4	4728	4 5							523
909	30 0	14	0 5	36	1 2	107	3 5							524
495	18 9	9	0 3	28	1 1	148	5 7							525
32	17 0			9	4 7	20	10 6							526
67	15 5	1	0 2	6	1 4	62	14 3							527
49	12 1	4	1 0	3	0 7	20	4 9							528
14	11 8			2	1 7	28	23 5							529
39	19 8	1	0 5	1	0 5	11	5 6							530
93	17 9			1	0 2	39	7 5							531
18	9 3					9	4 6							532
60	15 2					35	8 8							533
28	13 3			4	1 9	20	9 5							534
38	14 9			3	1 2	14	5 5							535
153	36 1			2	0 5	46	10 8							536
124	25 5	1	0 2	3	0 6	65	13 4							537
27	25 5					11	10 4							538
27	11 9	2	0 9			18	7 9							539
7	11 7													540
33	9 8	2	0 6	8	2 4	16	4 7							541




Lfd. Nr.	Gemeinde	Wahlberechtigte	Wähler	Wahlbeteiligung in vH	insgesamt				
						C D U		S P D	
						Anzahl	vH	Anzahl	vH
	noch:Ldkr. Wittgenstein								
6 4 2	Raumland	4 8 7	3 8 6	7 9 3	3 7 7	1 0 0	2 6 5	1 6 9	4 4 8
6 4 3	Richstein	3 0 1	2 4 0	7 9 7	2 3 5	7 7	3 2 8	1 2 8	5 4 4
6 4 4	Rinthe	1 2 1	9 3	7 6 9	9 1	3 9	4 2 9	1 1	1 2 0
6 4 5	Sassenhausen	1 5 2	1 1 6	7 6 3	1 1 6	5 3	4 5 7	1 6	1 3 9
6 4 6	Schüller	2 2 9	1 7 5	7 6 4	1 7 5	5 8	3 3 1	7 0	4 0 0
6 4 7	Schwarzenau	6 2 5	4 1 2	6 5 9	4 0 7	9 3	2 2 9	1 9 9	4 8 8
6 4 8	Stünzel	8 7	6 0	6 9 0	6 0	3 5	5 8 3	3	5 1
6 4 9	Weidenhausen	2 0 3	1 5 1	7 4 4	1 4 9	3 5	2 3 5	3 6	2 4 1
6 5 0	Wemlighausen	4 7 1	3 1 6	6 7 1	3 1 6	1 0 4	3 2 9	9 5	3 0 0
6 5 1	Wingeshausen	9 4 9	6 8 7	7 2 4	6 8 5	2 0 0	2 9 2	3 1 2	4 5 5
6 5 2	Womelsdorf	1 7 5	1 5 6	8 9 1	1 5 3	5 0	3 2 7	6 1	3 9 9
6 5 3	Wunderthausen	4 4 7	3 0 1	6 7 3	2 9 8	9 6	3 2 2	1 1 2	3 7 5
	<u>Amt Erndtebrück</u>								
6 5 4	Benfe	2 2 1	1 1 4	5 1 6	1 1 2	5 0	4 4 6	2 5	2 2 4
6 5 5	Erndtebrück	2 4 6 4	1 7 6 2	7 1 5	1 7 3 5	6 3 7	3 6 7	5 8 8	3 3 9
6 5 6	Schameder	2 9 5	1 9 7	6 6 7	1 9 3	9 2	4 7 7	4 1	2 1 2
6 5 7	Zinse	6 9	5 6	8 1 2	5 6	3 5	6 2 5	1 0	1 7 8
	<u>Amt Laasphe</u>								
6 5 8	Amtshausen	9 1	5 5	6 0 4	5 5	2 4	4 3 6	3 1	5 6 4
6 5 9	Banfe	8 0 2	4 6 9	5 8 4	4 6 5	1 6 8	3 6 1	2 2 6	4 8 7
6 6 0	Bermershausen	9 3	8 2	8 8 2	7 9	3 0	3 8 0	2 2	2 7 8
6 6 1	Bernshausen	7 9	5 8	7 3 4	5 8	1 8	3 1 0	2 6	4 4 9
6 6 2	Feudinggen	1 5 1 9	7 0 9	4 6 7	6 8 3	2 0 1	2 9 4	2 8 0	4 1 0
6 6 3	Fischelbach	5 2 8	2 8 3	5 3 6	2 7 9	5 8	2 0 8	1 4 4	5 1 6
6 6 4	Großenbach	3 7	1 5	4 0 5	1 5	8	5 3 3	5	3 3 3
6 6 5	Herbertshausen	1 6 6	1 1 7	7 0 5	1 1 6	5 0	4 3 1	6 1	5 2 6
6 6 6	Hesselbach	3 7 4	2 1 9	5 8 6	2 1 8	9 4	4 3 1	6 5	2 9 8
6 6 7	Holzhausen	5 3	2 5	4 7 1	2 5	1 0	4 0 0	3	1 2 0
6 6 8	Kunst-Wittgenstein	1 0 7	9 2	8 6 0	9 1	4 3	4 7 3	2 9	3 1 8
6 6 9	Niederlaasphe	7 2 7	4 8 6	6 6 9	4 8 1	1 7 3	3 6 0	2 0 5	4 2 6
6 7 0	Oberndorf	2 9 9	1 2 8	4 2 8	1 2 7	5 9	4 6 5	4 4	3 4 6
6 7 1	Puderbach	2 8 2	2 1 2	7 5 2	2 1 1	7 9	3 7 4	7 1	3 3 7
6 7 2	Rückershausen	2 2 4	1 0 3	4 6 0	1 0 3	2 4	2 3 3	6 1	5 9 2
6 7 3	Rüppershausen	1 7 7	1 0 7	6 0 5	1 0 6	2 4	2 2 6	7 1	6 7 0
6 7 4	Saßmannshausen	1 2 5	9 2	7 3 6	9 1	2 8	3 0 8	3 7	4 0 6
6 7 5	Steinbach	6 4	3 1	4 8 4	3 1	7	2 2 6	1 7	5 4 8
6 7 6	Heiligenborn und Volkholz	2 2 9	1 2 2	5 3 3	1 2 1	3 8	3 1 4	5 7	4 7 1
6 7 7	Weide	7 3	3 7	5 0 7	3 7	1 6	4 3 2	1 4	3 7 9
6 7 8	Ldkr. Wittgenstein insges.	2 7 1 3 3	1 9 0 1 8	7 0 1	1 8 7 5 4	6 4 7 1	3 4 5	6 9 6 2	3 7 2
6 7 9	Landkreise insgesamt	9 8 6 4 9 8	7 5 9 3 4 0	7 7 0	7 4 1 9 3 6	2 9 9 0 1 6	4 0 3	2 4 9 1 8 5	3 3 6



Gültige Stimmen														Lfd. Nr.
davon														
F D P		Zentrum		K P D		B H E		B d D		D P		parteilos		
Anzahl	vH	Anzahl	vH	Anzahl	vH	Anzahl	vH	Anzahl	vH	Anzahl	vH	Anz.	vH	
99	26 3	1	0 3	3	0 8	5	1 3							542
22	9 4			1	0 4	7	3 0							543
26	28 6					15	16 5							544
41	35 3			2	1 7	4	3 4							545
42	24 0	1	0 6			4	2 3							546
72	17 7			2	0 5	41	10 1							547
17	28 3					5	8 3							548
69	46 3	1	0 7			8	5 4							549
113	35 8					4	1 3							550
117	17 1	5	0 7	2	0 3	49	7 2							551
36	23 5			2	1 3	4	2 6							552
78	26 2			2	0 7	10	3 4							553
10	8 9	1	0 9			26	23 2							554
372	21 4	5	0 3	12	0 7	121	7 0							555
41	21 2	1	0 5	3	1 6	15	7 8							556
7	12 5	1	1 8			3	5 4							557
														558
29	6 2	2	0 4	4	0 9	36	7 7							559
21	26 6	1	1 3			5	6 3							560
9	15 5					5	8 6							561
130	19 0	1	0 1	6	1 0	65	9 5							562
54	19 4	1	0 3	2	0 7	20	7 2							563
1	6 7			1	6 7									564
5	4 3													565
25	11 5	1	0 4	3	1 4	30	13 8							566
11	44 0					1	4 0							567
10	11 0	1	1 1	1	1 1	7	7 7							568
79	16 4	3	0 6	2	0 4	19	4 0							569
14	11 0	2	1 6	2	1 6	6	4 7							570
46	21 8	1	0 5			14	6 6							571
8	7 8					10	9 7							572
4	3 8			4	3 8	3	2 8							573
20	22 0			1	1 1	5	5 5							574
6	19 4					1	3 2							575
24	19 8			2	1 7									576
5	13 5					2	5 4							577
3876	20 7	63	0 3	163	0 8	1219	6 5							578
99630	13 4	28759	3 9	19721	2 7	43386	5 8	2239	0 3					579







**Die Ergebnisse der Landtagswahl am 27. 6. 1954 in den  
Kreisfreien Städten und Landkreisen Nordrhein-Westfalens**



Lfd. Nr.	Gemeinde	Wahlberechtigte	Wähler	Wahlbeteiligung in vH	insgesamt				
						C D U		S P D	
						Anzahl	vH	Anzahl	vH
Kreisfreie Städte									
1	Düsseldorf	4 252 14	2 944 73	69 3	2 905 46	1 153 99	39 7	1 021 51	35 2
2	Duisburg	3 214 11	2 183 14	67 9	2 153 79	766 83	35 6	933 17	43 3
3	Essen	4 679 31	3 199 78	68 4	3 156 13	1 033 52	32 8	1 333 44	42 2
4	Krefeld	1 330 54	900 37	67 7	885 45	370 36	41 8	280 89	31 7
5	M. Gladbach	932 55	628 25	67 4	616 06	357 95	58 1	128 82	20 9
6	Mülheim a. d. Ruhr	1 139 75	823 43	72 2	808 78	249 04	30 8	366 81	45 4
7	Neuß	500 48	351 90	70 3	344 08	172 12	50 0	93 43	27 2
8	Oberhausen	1 509 08	1 068 30	70 8	1 049 67	391 03	37 2	413 28	39 3
9	Remscheid	823 64	549 65	66 7	540 26	141 32	26 2	170 58	31 5
10	Rheydt	583 51	398 71	68 3	389 70	171 48	44 0	104 00	26 7
11	Solingen	1 161 15	831 01	71 6	813 62	251 67	30 9	267 50	32 9
12	Viersen	266 65	203 32	76 2	198 28	95 31	48 1	55 72	28 1
13	Wuppertal	2 907 07	1 833 44	63 1	1 803 12	505 73	28 0	688 81	38 2
Landkreise									
14	Dinslaken	598 02	414 93	69 4	406 78	128 08	31 4	180 53	44 4
15	Düsseldorf-Mettmann	1 824 72	1 265 82	69 4	1 241 36	464 56	37 5	423 69	34 1
16	Geldern	469 58	403 08	85 8	392 41	267 15	68 1	62 46	15 9
17	Grevenbroich	989 60	728 79	73 6	704 99	381 08	54 1	167 46	23 8
18	Kempen-Krefeld	1 250 37	945 28	75 6	917 66	454 21	49 5	235 64	25 7
19	Kleve	569 65	442 93	77 8	430 98	272 16	63 2	89 13	20 7
20	Moers	1 713 20	1 239 10	72 3	1 210 97	485 26	40 0	485 99	40 1
21	Rees	528 97	409 32	77 4	400 28	182 45	45 5	104 90	26 2
22	Rhein-Wupper-Kreis	1 606 52	1 109 80	69 1	1 082 53	472 41	43 6	307 24	28 4
23	Reg.-Bez. Düsseldorf	3 285 061	2 287 508	69 6	2 245 236	876 771	39 1	791 500	35 2
Kreisfreie Städte									
24	Bonn	945 96	568 52	60 1	560 01	296 08	52 9	113 19	20 2
25	Köln	4 889 23	2 915 98	59 6	2 876 28	1 334 96	46 4	983 75	34 2
Landkreise									
26	Bergheim (Erft)	629 06	493 06	78 4	477 38	215 10	45 1	188 91	39 6
27	Bonn	1 090 01	744 38	68 3	724 35	406 64	56 1	154 17	21 3
28	Euskirchen	640 24	489 81	76 5	473 59	270 97	57 2	105 81	22 3
29	Köln	1 106 48	818 19	73 9	794 77	372 00	46 9	282 26	35 5
30	Oberbergischer Kreis	843 59	584 10	69 2	570 01	213 09	37 3	175 33	30 8
31	Rhein.-Berg. Kreis	1 153 92	846 30	73 3	826 77	429 93	52 0	202 68	24 5
32	Siegbkreis	1 458 92	1 045 94	71 7	1 018 19	487 53	47 9	227 31	22 3
33	Reg.-Bez. Köln	1 275 741	850 628	66 7	832 135	402 630	48 4	243 341	29 2
Kreisfreie Stadt									
34	Aachen	1 023 76	720 44	70 4	707 55	378 83	53 5	201 12	28 4



Gültige Stimmen														Lfd. Nr.
davon														
F D P		Zentrum		K P D		B H E		B d D		D P		parteilos		
Anzahl	vH	Anzahl	vH	Anzahl	vH	Anzahl	vH	Anzahl	vH	Anzahl	vH	Anzahl	vH	
39302	13 5	7339	2 5	15002	5 2	11353	3 9							1
20347	9 5	5858	2 7	12839	6 0	6335	2 9							2
28489	9 0	23434	7 4	18128	5 8	7684	2 4	1182	0 4					3
14855	16 8	2276	2 6	2453	2 8	3277	3 7	559	0 6					4
5537	9 0	3812	6 2	1496	2 4	1673	2 7	411	0 7					5
12067	14 9	807	1 0	4307	5 3	1766	2 2	346	0 4					6
3387	9 9	700	2 0	1321	3 8	1924	5 6	521	1 5					7
7025	6 7	10379	9 9	4380	4 2	2472	2 4	280	0 3					8
11839	21 9	872	1 6	7107	13 2	2789	5 2	229	0 4					9
5166	13 3	3357	8 6	1257	3 2	1119	2 9	523	1 3					10
15952	19 6	810	1 0	9699	11 9	2600	3 2	384	0 5					11
1967	9 9	1263	6 4	439	2 2	798	4 0	258	1 3					12
36458	20 2	8745	4 9	10811	6 0	4844	2 7							13
3929	9 7	2356	5 8	2475	6 1	1057	2 6							14
17270	13 9	4009	3 2	6339	5 1	7693	6 2							15
2371	6 0	2156	5 5	278	0 7	1475	3 8							16
6083	8 6	3135	4 4	1434	2 0	4993	7 1							17
7997	8 7	7458	8 1	1770	1 9	5556	6 1							18
4108	9 5	1515	3 5	336	0 8	1010	2 3							19
11487	9 5	3350	2 8	4072	3 4	4447	3 7	616	0 5					20
5746	14 4	3773	9 4	666	1 7	1108	2 8							21
14916	13 8	1154	1 1	5661	5 2	8557	7 9							22
276298	12 3	98558	4 4	112270	5 0	84530	3 8	5309	0 2					23
10587	18 9			869	1 6	3249	5 8	369	0 6					24
34618	12 0	1273	0 5	11592	4 0	8274	2 9							25
4294	9 0	429	0 9	917	1 9	1401	2 9	296	0 6					26
9039	12 5	1603	2 2	1102	1 5	4610	6 4							27
5764	12 2			715	1 5	2837	6 0	365	0 8					28
6467	8 1			3040	3 8	3998	5 0	546	0 7					29
11626	20 4	1337	2 3	889	1 6	4307	7 6							30
10151	12 3	1978	2 4	1794	2 2	5493	6 6							31
9454	9 3	10792	10 6	1355	1 3	8044	7 9	690	0 7					32
102000	12 2	17412	2 1	22273	2 7	42213	5 1	2266	0 3					33
7518	10 6	1205	1 7	1951	2 8	1670	2 4	416	0 6					34



Lfd. Nr.	Gemeinde	Wahl- berechtigte	Wähler	Wahl- betei- ligung in vH	insgesamt				
						C D U		S P D	
						Anzahl	vH	Anzahl	vH
Landkreise									
35	Aachen	1 560 91	1 170 54	75 0	1 127 38	573 19	50 9	367 73	32 6
36	Düren	853 13	610 25	71 5	588 74	320 91	54 6	170 29	28 9
37	Erkelenz	485 83	368 25	75 8	350 97	231 04	65 8	65 86	18 8
38	Jülich	409 28	331 48	81 0	317 75	191 61	60 2	83 25	26 2
39	Monschau	174 14	142 29	81 7	135 78	94 71	69 7	11 13	8 2
40	Schleiden	399 38	318 96	79 9	307 43	214 64	69 8	399 3	13 0
41	Selbkantkreis Geilenkirchen-Heinsberg	669 42	522 04	78 0	495 49	360 79	72 9	809 1	16 3
42	Reg.-Bez. Aachen	5 575 85	4 184 25	75 0	4 031 09	2 365 72	58 7	1 020 22	25 3
Kreisfreie Städte									
43	Bocholt	251 17	188 07	74 9	185 88	100 86	54 2	42 34	22 8
44	Bottrop	678 96	518 11	76 3	509 10	207 53	40 8	193 18	38 0
45	Gelsenkirchen	2 483 93	1 689 37	68 0	1 664 94	555 53	33 4	704 54	42 3
46	Gladbeck	513 14	401 87	78 3	396 01	143 34	36 2	177 10	44 7
47	Münster	960 95	705 02	73 4	698 31	339 76	48 6	156 40	22 4
48	Recklinghausen	798 23	571 25	71 6	563 18	231 53	41 1	218 88	38 8
Landkreise									
49	Ahaus	588 58	506 19	86 0	497 87	286 34	57 5	72 38	14 5
50	Beckum	900 64	728 34	80 9	717 24	380 71	53 1	188 38	26 3
51	Borken	456 64	389 97	85 4	382 69	258 25	67 4	42 32	11 1
52	Coesfeld	471 84	399 21	84 6	394 13	200 72	50 9	53 49	13 6
53	Lüdinghausen	765 32	625 81	81 8	614 64	355 39	57 8	152 32	24 8
54	Münster	569 65	459 10	80 6	452 75	213 69	47 3	82 01	18 1
55	Recklinghausen	1 761 98	1 334 41	75 7	1 308 93	576 80	44 1	489 70	37 4
56	Steinfurt	969 08	807 51	83 3	794 82	387 92	48 8	173 12	21 8
57	Tecklenburg	740 72	544 45	73 5	533 53	171 99	32 3	147 93	27 7
58	Warendorf	359 55	309 28	86 0	305 19	178 48	58 5	41 44	13 6
59	Reg.-Bez. Münster	13 270 38	10 177 96	76 7	10 019 21	4 588 84	45 8	2 935 53	29 3
Kreisfreie Städte									
60	Bielefeld	1 201 87	938 23	78 1	917 64	200 49	21 8	419 27	45 7
61	Herford	375 90	275 68	73 3	269 47	81 46	30 2	120 27	44 7
Landkreise									
62	Bielefeld	745 85	608 79	81 6	592 59	159 98	27 0	292 13	49 3
63	Büren	373 38	313 45	83 9	308 10	165 38	53 7	44 95	14 6
64	Detmold	918 79	706 99	76 9	689 81	160 02	23 2	304 48	44 1
65	Halle	381 43	288 70	75 7	282 52	91 63	32 4	109 11	38 7
66	Herford	1 110 99	855 50	77 0	827 25	230 88	27 9	433 62	52 4
67	Höxter	611 13	490 77	80 3	482 66	263 79	54 7	95 58	19 7
68	Lemgo	879 84	685 28	77 9	669 39	133 06	19 9	332 15	49 5
69	Lübbecke	543 37	394 86	72 7	387 52	161 42	41 7	148 67	38 3



Gültige Stimmen														Lfd. Nr.
davon														
FDP		Zentrum		KPD		BHE		BdD		DP		parteilos		
Anzahl	vH	Anzahl	vH	Anzahl	vH	Anzahl	vH	Anzahl	vH	Anzahl	vH	Anzahl	vH	
8621	7 6	1793	1 6	4987	4 4	2881	2 6	364	0 3					35
4784	8 1	2143	3 6	1154	2 0	1414	2 4	259	0 4					36
2736	7 8	670	1 9	417	1 2	1584	4 5							37
2527	8 0	1205	3 8	557	1 8									38
1139	8 4	1256	9 3	69	0 5	433	3 2	97	0 7					39
3343	10 9	671	2 2	192	0 6	838	2 7	242	0 8					40
3277	6 6	644	1 3	892	1 8			566	1 1					41
33945	8 4	9587	2 4	10219	2 5	8820	2 2	1944	0 5					42
1650	8 9	1888	10 1	366	2 0	311	1 7	53	0 3					43
2254	4 4	1785	3 5	5773	11 3	1027	2 0							44
11263	6 8	8676	5 2	13644	8 2	5707	3 4	1197	0 7					45
2515	6 4	629	1 6	3139	7 9	1079	2 7	195	0 5					46
9832	14 1	5637	8 1	581	0 8	3671	5 3	494	0 7					47
4936	8 8	1283	2 3	2595	4 6	2463	4 4							48
1976	4 0	6905	13 9	568	1 1	4310	8 7	156	0 3					49
4792	6 7	3775	5 3	1420	1 9	4728	6 6	100	0 1					50
1906	5 0	3781	9 9	131	0 3	2285	6 0	109	0 3					51
1588	4 0	9378	23 8	199	0 5	2505	6 4	322	0 8					52
2714	4 4	3017	4 9	1426	2 3	3536	5 8							53
2642	5 8	9607	21 2	267	0 6	2947	6 5	242	0 5					54
6890	5 3	6211	4 7	5878	4 5	4827	3 7	437	0 3					55
4113	5 2	11875	14 9	670	0 8	4822	6 1			1898	2 4			56
6950	13 0	9170	17 2	523	1 0	4718	8 8							57
1321	4 3	4805	15 7	144	0 5	2257	7 4							58
67342	6 7	88422	8 9	37324	3 7	51193	5 1	3305	0 3	1898	0 2			59
19519	21 3	1059	1 2	1971	2 1	7239	7 9							60
4643	17 2	106	0 4	552	2 0	1473	5 5							61
7365	12 4	470	0 8	1055	1 8	5158	8 7							62
1133	3 7	5421	17 5	122	0 4	3101	10 1							63
14424	20 9	346	0 5	1504	2 2	6051	8 8	206	0 3					64
5043	17 9	125	0 4	260	0 9	2483	8 8					267	0 9	65
9832	11 9	328	0 4	1988	1 9	4527	5 5							66
3763	7 8	4383	9 1	321	0 7	3851	8 0	11	0 0					67
13445	20 1	452	0 7	1374	2 1	5147	7 7							68
5142	13 3			314	0 8	2287	5 9							69




Lfd. Nr.	Gemeinde	Wahlberechtigte	Wähler	Wahlbeteiligung in vH	insgesamt				
						C D U		S P D	
						Anzahl	vH	Anzahl	vH
<b>Landkreise</b>									
70	Minden	1 249 61	9 29 65	74 4	90 147	269 30	29 9	40 580	45 0
71	Paderborn	7 269 2	5 73 20	78 9	56 211	299 05	53 2	10 270	18 4
72	Warburg	3 091 2	2 52 82	81 8	24 850	13 763	55 4	4 213	16 9
73	Wiedenbrück	8 873 3	7 02 26	79 1	68 871	39 227	57 0	13 978	20 3
74	Reg.-Bez. Detmold	10 315 53	8 016 18	77 7	78 2774	274 636	35 1	299 064	38 2
<b>Kreisfreie Städte</b>									
75	Bochum	2 297 37	1 723 62	75 0	1 693 92	59 499	35 1	75 857	44 8
76	Castrop-Rauxel	5 298 2	4 069 5	76 8	39 782	15 578	39 2	17 958	45 1
77	Dortmund	4 148 30	2 993 49	72 2	29 438 6	90 541	30 7	142 450	48 4
78	Hagen i. W.	1 191 89	8 701 9	73 0	85 369	29 588	34 6	33 476	39 2
79	Hamm (Westf.)	4 506 8	3 200 2	71 0	31 407	12 326	39 2	10 002	31 9
80	Herne	7 920 5	6 020 1	76 0	58 897	20 515	34 8	26 244	44 5
81	Iserlohn	3 514 9	2 394 4	68 1	23 499	7 231	30 8	8 508	36 2
82	Lüdenscheid	3 857 7	2 780 7	72 1	27 170	9 018	33 2	11 687	43 0
83	Lünen	4 385 1	3 620 1	82 6	35 481	12 772	36 0	16 356	46 1
84	Siegen	2 921 8	1 915 5	65 6	18 717	7 285	38 9	5 135	27 4
85	Wanne-Eickel	6 677 9	4 874 2	73 0	47 825	16 124	33 7	21 664	45 3
86	Wattenscheid	5 075 8	3 834 5	75 5	37 750	13 863	36 7	16 894	44 7
87	Witten	6 125 9	4 725 5	77 1	46 283	13 139	28 4	22 822	49 3
<b>Landkreise</b>									
88	Altena	1 008 76	7 405 8	73 4	72 564	23 561	32 5	28 381	39 1
89	Arnsberg	7 769 9	6 269 1	80 7	61 598	32 000	51 9	16 382	26 7
90	Brilon	4 737 0	3 797 5	80 2	36 971	21 524	58 2	6 776	18 3
91	Ennepe-Ruhr-Kreis	1 623 10	1 228 83	75 7	11 967 1	31 336	26 2	53 236	44 4
92	Iserlohn	1 134 22	8 548 4	75 4	83 553	31 029	37 1	30 009	36 0
93	Lippstadt	5 868 5	4 601 1	78 4	45 233	24 536	54 2	10 223	22 6
94	Meschede	4 744 7	3 917 9	82 6	38 451	24 136	62 8	7 318	19 1
95	Olpe	5 566 4	4 654 6	83 6	45 601	28 740	63 0	8 944	19 6
96	Siegen	9 709 1	6 717 5	69 2	65 222	24 450	37 5	20 405	31 3
97	Soest	6 702 5	5 014 7	74 8	49 203	19 589	39 8	10 322	21 0
98	Unna	1 317 76	1 081 73	82 1	10 511 5	31 644	30 1	50 227	47 7
99	Wittgenstein	2 713 3	1 901 8	70 1	18 754	6 471	34 5	6 962	37 2
100	Reg.-Bez. Arnsberg	22 531 00	16 924 17	75 1	16 578 94	60 649 5	36 5	65 823 8	39 7
101	Nordrhein-Westfalen	97 300 78	70 683 92	72 6	69 230 69	28 559 88	41 3	23 877 18	34 5



Gültige Stimmen														Lfd. Nr.
davon														
FDP		Zentrum		KPD		BHE		BdD		DP		parteilos		
Anzahl	vH	Anzahl	vH	Anzahl	vH	Anzahl	vH	Anzahl	vH	Anzahl	vH	Anzahl	vH	
14356	15 9			1914	2 1	6088	6 8	279	0 3					70
4120	7 3	8506	15 1	287	0 5	2761	4 9	362	0 6					71
1538	6 2	3798	15 3	97	0 4	1441	5 8							72
8068	11 7	2121	3 1	360	0 5	5117	7 4							73
112391	14 4	27115	3 5	11719	1 5	56724	7 2	858	0 1			267	0 0	74
17126	10 1	2111	1 3	9156	5 4	5643	3 3							75
2786	7 0	280	0 7	2013	5 1	1167	2 9							76
31353	10 6	1972	0 7	16419	5 6	9681	3 3	1645	0 6			325	0 1	77
13269	15 5			5593	6 6	2886	3 4	557	0 7					78
5000	15 9	1643	5 2	651	2 1	1579	5 0	206	0 7					79
4874	8 3	626	1 1	4153	7 1	2048	3 5	437	0 7					80
4408	18 8	1371	5 8	481	2 0	1500	6 4							81
4316	15 9			655	2 4	1494	5 5							82
2457	6 9			1993	5 6	1761	5 0	142	0 4					83
4337	23 2	204	1 1	379	2 0	1377	7 4							84
3636	7 6	458	0 9	4049	8 5	1510	3 2	384	0 8					85
2258	6 0	345	0 9	2933	7 8	1234	3 3	223	0 6					86
6310	13 6			2082	4 5	1930	4 2							87
13269	18 3	961	1 3	1510	2 1	4604	6 3	278	0 4					88
5971	9 7	4279	6 9	632	1 0	2334	3 8							89
1708	4 6	3001	8 1	208	0 6	2766	7 5	988	2 7					90
21567	18 0	901	0 8	7121	6 0	4813	4 0	697	0 6					91
10506	12 6	4763	5 7	2338	2 8	4632	5 5	276	0 3					92
3605	8 0	2143	4 7	433	1 0	4293	9 5							93
2802	7 3	1575	4 0	428	1 1	2192	5 7							94
3056	6 7	3239	7 1	407	0 9	1215	2 7							95
12193	18 7	593	0 9	1234	1 9	6347	9 7							96
8826	17 9	5607	11 4	616	1 3	4243	8 6							97
12251	11 7	1634	1 6	4631	4 4	4728	4 5							98
3876	20 7	63	0 3	163	0 8	1219	6 5							99
201760	12 2	37769	2 3	70278	4 2	77196	4 7	5833	0 4			325	0 0	100
793736	11 5	278863	4 0	264083	3 8	320676	4 6	19515	0 3	1898	0 0	592	0 0	101







ANHANG







	Seite
Blumenthal; Gem. . . . .	136
Blumroth; Gem. . . . .	134
Bocholt; Krfr.St. . . . .	54
Bochum; Krfr.St. . . . .	110
Bockenbach; Gem. . . . .	130
Bookhorst; Gem. . . . .	82
Bockum-Hövel; Gem. . . . .	60
Böckenförde; Gem. . . . .	124
Böckum; Gem. . . . .	122
Bödefeld, Freiheit; Gem. . . . .	126
- Land; Gem. . . . .	126
Bödexen; Gem. . . . .	88
Böckendorf; Gem. . . . .	88
Böhlhorst; Gem. . . . .	98
Böninghausen; Gem. . . . .	124
Börringhausen; Gem. . . . .	96
Bösensell; Gem. . . . .	62
Bösingfeld; Gem. . . . .	92
Bösperde; Gem. . . . .	120
Bogheim; Gem. . . . .	36
Boich-Leversbach; Gem. . . . .	36
Boisheim; Gem. . . . .	8
Boke; Gem. . . . .	74
Bokel, Kr.Halle; Gem. . . . .	82
-, Kr.Wiedenbrück; Gem. . . . .	106
Bonenburg; Gem. . . . .	106
Bonn; Krfr.St. . . . .	18
Bontkirchen; Gem. . . . .	116
Borgeln; Gem. . . . .	134
Borgentreich; St. . . . .	104
Borghes; Gem. . . . .	14
Borgholz; St. . . . .	104
Borgholzhausen; St. . . . .	80
Borghorst; St. . . . .	66
Bork; Gem. . . . .	60
Borken; St. . . . .	56
Borkenwirth; Gem. . . . .	58
Borkhausen; Gem. . . . .	76
Borlinghausen; Gem. . . . .	104
Born; Gem. . . . .	90
Bornheim; Gem. . . . .	20
Bornholte; Gem. . . . .	108
Bornstoten; Gem. . . . .	116
Borr; Gem. . . . .	22
Borschemich; Gem. . . . .	40
Borth; Gem. . . . .	12
Boslar; Gem. . . . .	42
Bosseborn; Gem. . . . .	88
Bottenberg; Gem. . . . .	130
Bottrop; Krfr.St. . . . .	54
Bouderath; Gem. . . . .	48
Bourheim; Gem. . . . .	42
Braam-Ostwennemar; Gem. . . . .	142
Brachelen; Gem. . . . .	50
Bracht; Gem. . . . .	8
Brackwede; Gem. . . . .	72
Brake, Kr. Bielefeld; Gem. . . . .	72
-, i.L.; Gem. . . . .	92
Brakel; St. . . . .	88
Brakelsiek; Gem. . . . .	76
Bramsey-Lenningsen; Gem. . . . .	142
Brand; Gem. . . . .	34
Brandenburg; Gem. . . . .	38
Braschoß; Gem. . . . .	30
Brauersdorf; Gem. . . . .	132
Braunshausen; Gem. . . . .	116
Braunsrath; Gem. . . . .	50
Brauweiler; Gem. . . . .	26
Breberan; Gem. . . . .	50
Breckerfeld; St. . . . .	118
Bredelar; Gem. . . . .	116
Bredenborn; St. . . . .	90
Bredenscheid-Stüter; Gem. . . . .	118
Breidt; Gem. . . . .	30
Breitenbach; Gem. . . . .	132
Breitenbenden; Gem. . . . .	48
Breitenbruch; Gem. . . . .	112
Breitscheid; Gem. . . . .	2
Bremen; Gem. . . . .	136
Bremerberg; Gem. . . . .	90
Bremke i.L.; Gem. . . . .	92
Brenken; Gem. . . . .	74

Brenkhausen; Gem. . . . .	88
Breyell; Gem. . . . .	8
Bricht; Gem. . . . .	16
Brienen; Gem. . . . .	10
Brilon; St. . . . .	114
Brochterbeck; Gem. . . . .	68
Brookhagen; Gem. . . . .	82
Brookhausen; Gem. . . . .	134
Bröderhausen; Gem. . . . .	96
Bröninghausen; Gem. . . . .	72
Broich, Kr. Jülich; Gem. . . . .	42
-, Kr. Schleiden; Gem. . . . .	46
Broichweiden; Gem. . . . .	34
Brokhausen; Gem. . . . .	76
Bronsfeld; Gem. . . . .	46
Brosen-Lippe; Gem. . . . .	92
Bruchhausen, Kr. Arnsberg; Gem. . . . .	112
-, Kr. Brilon; Gem. . . . .	114
-, Kr. Höxter; Gem. . . . .	86
Bruckhausen; Gem. . . . .	2
Brüggen; Gem. . . . .	8
Brühl; St. . . . .	26
Brüllingsen; Gem. . . . .	138
Brünen; Gem. . . . .	16
Brüntorf; Gem. . . . .	92
Brüntrup; Gem. . . . .	76
Brunskappel; Gem. . . . .	114
Buchen; Gem. . . . .	130
Buchholz, Ennepe-Ruhr-Kr.; Gem. . . . .	118
-, Kr. Minden; Gem. . . . .	100
Buchholtwelen; Gem. . . . .	2
Budberg, Kr. Moers; Gem. . . . .	12
-, Kr. Soest; Gem. . . . .	140
Büderich, Kr. Grevenbroich; Gem. . . . .	6
-, Kr. Moers; Gem. . . . .	12
Büecko; Gem. . . . .	138
Bühl; Gem. . . . .	130
Bühne; Gem. . . . .	104
Bünde; St. . . . .	82
Büngern; Gem. . . . .	58
Bürbach; Gem. . . . .	134
Büren; St. . . . .	72
-, Gem. . . . .	60
Bürvenich-Eppenich; Gem. . . . .	36
Büschergrund; Gem. . . . .	130
Büttendorf; Gem. . . . .	96
Büttgen; Gem. . . . .	6
Buir, Kr. Berghelm (Erft); Gem. . . . .	18
-, Kr. Schleiden; Gem. . . . .	48
Buisdorf; Gem. . . . .	30
Buke; Gem. . . . .	102
Buldern; Gem. . . . .	60
Burbach; Gem. . . . .	128
Burg a.d. Wupper; St. . . . .	16
Burgholdinghausen; Gem. . . . .	130
Burgsteinfurt; St. . . . .	66
Burscheid; St. . . . .	16
Buschdorf; Gem. . . . .	20
Buschhoven; Gem. . . . .	20
Buschhütten; Gem. . . . .	130
Bustedt; Gem. . . . .	84
Bylerward; Gem. . . . .	10

C

Calle; Gem. . . . .	126
Cappel b. Großenmarpe; Gem. . . . .	76
- b. Lippstadt; Gem. . . . .	122
Castrop-Rauxel; Krfr.St. . . . .	110
Clarholz; Gem. . . . .	106
Cleve; Gem. . . . .	80
Coesfeld; St. . . . .	60
-, Kspl.; Gem. . . . .	60

D

Dabringhausen; Gem. . . . .	16
Dackmar; Gem. . . . .	70
Dämmerwald; Gem. . . . .	16
Dahl, Ennepe-Ruhr-Kr.; Gem. . . . .	118
-, Kr. Paderborn; Gem. . . . .	102
Dahlbruch; Gem. . . . .	132

	Seite
Dahle; Gem. . . . .	110
Dahlem; Gem. . . . .	48
Dalbörn; Gem. . . . .	76
Dalhausen; Gem. . . . .	86
Dalheim; Gem., Ldkr. Büren . . . . .	74
-, Gem., Ldkr. Warburg . . . . .	106
Damm; Gem. . . . .	16
Dankersen; Gem. . . . .	100
Darfeld; Gem. . . . .	60
Darup; Gem. . . . .	60
Daseburg; Gem. . . . .	104
Datteln; Stadt . . . . .	64
Dattenfeld; Gem. . . . .	30
Dedinghausen; Gem. . . . .	124
Dehlertrup; Gem. . . . .	78
Dehne; Gem. . . . .	100
Deifeld; Gem. . . . .	116
Deilinghofen; Gem. . . . .	120
Deiringsen; Gem. . . . .	138
Delbrück; St. . . . .	102
Delecke; Gem. . . . .	138
Dellwig; Gem. . . . .	140
Denklingen; Gem. . . . .	28
Derichsweller; Gem. . . . .	36
Derne; Gem. . . . .	142
Destel; Gem. . . . .	96
Detmold; St. . . . .	76
Deuz; Gem. . . . .	132
Dhünn; Gem. . . . .	16
Diebrook; Gem. . . . .	84
Diedenshausen; Gem. . . . .	144
Dielingen; Gem. . . . .	96
Diersfordt; Gem. . . . .	14
Diestedde; Gem. . . . .	56
Dillnhütten; Gem. . . . .	134
Dingen; Gem. . . . .	56
Dinker; Gem. . . . .	134
Dinslaken; St. . . . .	2
Dirlenbach; Gem. . . . .	130
Dirmerheim; Gem. . . . .	22
Disternich; Gem. . . . .	38
Döhren; Gem. . . . .	100
Dörenhagen; Gem. . . . .	102
Dössel; Gem. . . . .	106
Dolberg; Gem. . . . .	56
Dollendorf; Gem. . . . .	46
Donop; Gem. . . . .	78
Donsbrüggen; Gem. . . . .	12
Dorfbauerschaft; Gem. . . . .	102
Dorfwelver; Gem. . . . .	134
Dorlar; Gem. . . . .	126
Dormagen; Gem. . . . .	6
Dornick; Gem. . . . .	16
Dorsten; St. . . . .	64
Dortmund; Krfr.St. . . . .	110
Dorweiler; Gem. . . . .	24
Dotzlar; Gem. . . . .	144
Doveren; Gem. . . . .	40
Drabenderhöhe; Gem. . . . .	28
Drankhausen; Gem. . . . .	104
Dreiborn; Gem. . . . .	44
Dreierwalde; Gem. . . . .	68
Dreislar; Gem. . . . .	116
Dreis-Tiefenbach; Gem. . . . .	132
Dremmen; Gem. . . . .	50
Drenke; Gem. . . . .	86
Drensteinfurt; St. . . . .	62
-, Kspl.; Gem. . . . .	62
Drevenack; Gem. . . . .	16
Drewer; Gem. . . . .	124
Dreyen; Gem. . . . .	84
Driburg; St., Bad . . . . .	86
Dringenberg; St. . . . .	104
Drohne; Gem. . . . .	96
Drolshagen; Gem. . . . .	128
- Land; Gem. . . . .	128
Drove; Gem. . . . .	36
Druffel; Gem. . . . .	108
Düdinghausen; Gem. . . . .	116
Dülken; St. . . . .	8
Dülmen; St. . . . .	60
-, Kspl.; Gem. . . . .	60



Dünne; Gem. . . . .	84
Dürboslar; Gem. . . . .	40
Düren; St. . . . .	34
Dürscheven; Gem. . . . .	22
Dürwiß; Gem. . . . .	42
Düsseldorf; Krfr.St. . . . .	2
Dützen; Gem. . . . .	98
Duisburg; Krfr.St. . . . .	2
Duisdorf; Gem. . . . .	20

E

Ebbesloh; Gem. . . . .	72
Ebbinghausen, Kr.Büren; Gem. . . . .	74
- , Kr.Lippstadt; Gem. . . . .	122
Echthausen; Gem. . . . .	112
Echtrop; Gem. . . . .	138
Echtz-Konzendorf; Gem. . . . .	34
Eckenhagen; Gem. . . . .	28
Eckmannshausen; Gem. . . . .	132
Ederen; Gem. . . . .	42
Effeld; Gem. . . . .	50
Effeln; Gem. . . . .	124
Effeberg; Gem. . . . .	24
Eggeberg; Gem. . . . .	82
Eggerode; Gem. . . . .	54
Eggerecheidt; Gem. . . . .	2
Eggereheim; Gem. . . . .	38
Ehningssen; Gem. . . . .	134
Ehrentrop; Gem. . . . .	78
Ehringhausen; Gem. . . . .	124
Ehreen-Breden; Gem. . . . .	92
Eichen; Gem. . . . .	130
Eicherscheid; Gem. . . . .	44
Eickelborn; Gem. . . . .	138
Eickhoff; Gem. . . . .	74
Eickhorst; Gem. . . . .	98
Eicks; Gem. . . . .	46
Eickum; Gem. . . . .	84
Eidinghausen; Gem. . . . .	100
Elkeloh; Gem. . . . .	122
Ellendorf; Gem. . . . .	34
Ellhausen; Gem. . . . .	96
Elmsen; Gem. . . . .	134
Elshausen; Gem. . . . .	84
Elversen; Gem. . . . .	90
Einecke; Gem. . . . .	136
Eineckerholsen; Gem. . . . .	136
Einen; Gem. . . . .	70
Eisbergen; Gem. . . . .	98
Eisborn; Gem. . . . .	112
Eiserfeld; Gem. . . . .	130
Eisern; Gem. . . . .	134
Eissen; Gem. . . . .	104
Eitorf; Gem. . . . .	30
Elbrinzen; Gem. . . . .	78
Eldagsen; Gem. . . . .	100
Elfgen; Gem. . . . .	6
Elfen; Gem. . . . .	138
Elisenhof; Gem. . . . .	74
Elkeringhausen; Gem. . . . .	116
Ellen; Gem. . . . .	36
Elleringhausen; Gem. . . . .	114
Ellingsen; Gem. . . . .	138
Elmpt; Gem. . . . .	40
Elpe; Gem. . . . .	114
Elsdorf; Gem. . . . .	18
Elsen; Gem. . . . .	102
Elsig; Gem. . . . .	22
Elsuff; Gem. . . . .	144
Elspe; Gem. . . . .	126
Elte; Gem. . . . .	66
Elverdissen; Gem. . . . .	84
Embken; Gem. . . . .	36
Emmerich; St. . . . .	14
Emmericher-Eyland; Gem. . . . .	10
Emsdetten; St. . . . .	66
Endorf; Gem. . . . .	114
Engar; Gem. . . . .	104
Engelgau; Gem. . . . .	48
Engelendorf; Gem. . . . .	42
Engelskirchen; Gem. . . . .	28

Enger; St. . . . .	84
Engershausen; Gem. . . . .	96
Enkesen b.Paradiese; Gem. . . . .	136
Enkesen im Klei; Gem. . . . .	138
Enkhausen; Gem. . . . .	112
Ennepetal; St. . . . .	118
Enniger; Gem. . . . .	56
Ennigerloh; Gem. . . . .	56
Ennigloh; Gem. . . . .	84
Entrup, Kr.Hörter; Gem. . . . .	88
- , Kr.Lengo; Gem. . . . .	92
Enzen; Gem. . . . .	24
Epe; Gem. . . . .	54
Epprath; Gem. . . . .	18
Epsingsen; Gem. . . . .	136
Erder; Gem. . . . .	92
Ergete; Gem. . . . .	120
Eringerfeld; Gem. . . . .	124
Erkelens; St. . . . .	40
Erkeln; Gem. . . . .	88
Erkrath; Gem. . . . .	2
Erl; Gem. . . . .	64
Erlinghausen; Gem. . . . .	116
Ermsinghausen; Gem. . . . .	124
Erndtebrück; Gem. . . . .	146
Erp; Gem. . . . .	24
Erpentrup; Gem. . . . .	88
Ersdorf; Gem. . . . .	20
Erwitte; St. . . . .	122
Erwitzen; Gem. . . . .	88
Ersbeck; Gem. . . . .	124
Esborn; Gem. . . . .	120
Esch, Kr.Bergheim (Erft); Gem. . . . .	18
- , Kr.Euskirchen; Gem. . . . .	22
Eschenbach; Gem. . . . .	132
Eschenbruch; Gem. . . . .	78
Eschweiler; Gem. . . . .	24
Eschweiler; St. . . . .	34
- über Feld; Gem. . . . .	38
Eslohe; Gem. . . . .	126
Espelkamp; Gem. . . . .	96
Essen; Krfr.St. . . . .	2
Essentho; Gem. . . . .	76
Esserden; Gem. . . . .	14
Essig; Gem. . . . .	20
Estern; Gem. . . . .	60
Estern-Büren; Gem. . . . .	54
Estringhausen; Gem. . . . .	112
Eshoff; Gem. . . . .	114
Etteln; Gem. . . . .	74
Euenheim; Gem. . . . .	22
Euskirchen; St. . . . .	22
Eversberg; St. . . . .	124
Eversen; Gem. . . . .	88
Everswinkel; Gem. . . . .	68
Evingsen; Gem. . . . .	120
Exter; Gem. . . . .	86
Eyll; Gem. . . . .	4

F

Fabbenstedt; Gem. . . . .	94
Falkendiek; Gem. . . . .	84
Falkenhagen; Gem. . . . .	78
Fellinghausen; Gem. . . . .	130
Ferndorf; Gem. . . . .	130
Fendingen; Gem. . . . .	146
Feuersbach; Gem. . . . .	132
Fischelbach; Gem. . . . .	146
Flaesheim; Gem. . . . .	64
Flamersheim; Gem. . . . .	22
Flammersbach; Gem. . . . .	132
Fleckenberg; Gem. . . . .	126
Flerke; Gem. . . . .	136
Flerzheim; Gem. . . . .	20
Flierich; Gem. . . . .	142
Floisdorf; Gem. . . . .	46
Floßdorf; Gem. . . . .	42
Flüren; Gem. . . . .	14
Fölsen; Gem. . . . .	104
Frauenberg; Gem. . . . .	22
Frauwüllesheim; Gem. . . . .	38

Frechen; St. . . . .	26
Freckenhorst; St. . . . .	68
- , Kspl.; Gem. . . . .	68
Fredeburg; St. . . . .	126
Freialdenhoven; Gem. . . . .	40
Freienohl; St. . . . .	112
Freilingen; Gem. . . . .	46
Freiske; Gem. . . . .	142
Franz; Gem. . . . .	36
Freudenberg; St. . . . .	130
Friedewalde; Gem. . . . .	100
Friedrichsdorf; Gem. . . . .	106
Frielinghausen; Gem. . . . .	142
Friesheim; Gem. . . . .	22
Frille; Gem. . . . .	100
Frimmersdorf; Gem. . . . .	6
Fritzdorf; Gem. . . . .	20
Frixheim-Anstal; Gem. . . . .	8
Frömer; Gem. . . . .	140
Fröndenber; Gem. . . . .	140
Frönsberg; Gem. . . . .	120
Frohngau; Gem. . . . .	48
Frohhausen, Kr.Siegen; Gem. . . . .	132
- , Kr.Unna; Gem. . . . .	140
- , Kr.Warburg; Gem. . . . .	104
Froitzheim; Gem. . . . .	38
Fromhausen; Gem. . . . .	78
Fromheim; Gem. . . . .	96
Füchtorf; Gem. . . . .	70
Fürstenau; Gem. . . . .	88
Fürstenberg; Gem. . . . .	76
Füssenich; Gem. . . . .	38

G

Gadderbaum; Gem. . . . .	72
Gahlen; Gem. . . . .	2
Gangelt; Gem. . . . .	50
Garbeck; Gem. . . . .	112
Garenfeld; Gem. . . . .	122
Garfeln; Gem. . . . .	74
Gartnisch; Gem. . . . .	82
Gartrop-Bühl; Gem. . . . .	2
Garzweiler; Gem. . . . .	6
Gehlenbeck; Gem. . . . .	96
Gehrden; St. . . . .	104
Geich b.Echtz; Gem. . . . .	34
- b.Füssenich; Gem. . . . .	38
Geilenkirchen; St. . . . .	48
Geisecke; Gem. . . . .	122
Geldern; St. . . . .	4
Gelsenkirchen; Krfr.St. . . . .	54
Gemen; St. . . . .	56
Gemen, Kspl.; Gem. . . . .	56
Gemünd-Eifel; St. . . . .	44
Gennebreck; Gem. . . . .	118
Gerderath; Gem. . . . .	40
Gereonsweiler; Gem. . . . .	42
Gerlingen; Gem. . . . .	136
Germete; Gem. . . . .	106
Gernsdorf; Gem. . . . .	132
Geucher; Gem. . . . .	60
Geseke; St. . . . .	122
Getmold; Gem. . . . .	96
Gevelinghausen; Gem. . . . .	124
Gevelsberg; St. . . . .	118
Gevelsdorf; Gem. . . . .	42
Gevenich; Gem. . . . .	42
Gey; Gem. . . . .	38
Geyen; Gem. . . . .	26
Gielsdorf; Gem. . . . .	20
Giershagen; Gem. . . . .	116
Gilsbach; Gem. . . . .	128
Gimborn; Gem. . . . .	28
Gimbe; Gem. . . . .	62
Gimmersdorf; Gem. . . . .	22
Ginnick; Gem. . . . .	38
Girbelsrath; Gem. . . . .	36
Girkhausen; Gem. . . . .	144
Gladbach; Gem. . . . .	38
Gladbeck; Krfr.St. . . . .	54
Glehn, Kr.Grevenbroich; Gem. . . . .	6



	Seite
Glehn, Kr.Schleiden; Gem. . . . .	46
Glesch; Gem. . . . .	18
Glimbach; Gem. . . . .	42
Goch; St. . . . .	10
Godelheim; Gem. . . . .	88
Godesberg, Bad; St. . . . .	20
Göstrup; Gem. . . . .	92
Gohfeld; Gem. . . . .	86
Gohr; Gem. . . . .	8
Golbach; Gem. . . . .	46
Golkraht; Gem. . . . .	40
Golzheim; Gem. . . . .	36
Gorspen-Vahlsen; Gem. . . . .	100
Gosenbach; Gem. . . . .	130
Grafchaft; Gem. . . . .	126
Granterath; Gem. . . . .	40
Grastrup-Hölsen; Gem. . . . .	92
Greffen; Gem. . . . .	70
Grefrath b.Krefeld; Gem. . . . .	8
Gressenloh; Gem. . . . .	34
Greste; Gem. . . . .	92
Greven; St. . . . .	62
Grevenbroich; St. . . . .	6
Grevenbrück; Gem. . . . .	128
Grevenhagen; Gem. . . . .	78
Grevenstein; Gem. . . . .	112
Grieth; Gem. . . . .	10
Griethausen; Gem. . . . .	10
Grietherbusch; Gem. . . . .	16
Grimlinghausen; Gem. . . . .	114
Grissenbach; Gem. . . . .	132
Gröbblingen; Gem. . . . .	70
Grünebach; Gem. . . . .	116
Groin; Gem. . . . .	14
Gronau i.W.; St. . . . .	54
Großbüllesheim; Gem. . . . .	24
Großdornberg; Gem. . . . .	72
Großenbach; Gem. . . . .	146
Großenbreden; Gem. . . . .	90
Großeneder; Gem. . . . .	104
Großenheerse; Gem. . . . .	100
Großenmarpe; Gem. . . . .	78
Großhau; Gem. . . . .	38
Groß Reken; Gem. . . . .	58
Grütlohn; Gem. . . . .	58
Gruiten; Gem. . . . .	4
Grund; Gem. . . . .	132
Grundsteinheim; Gem. . . . .	74
Günne; Gem. . . . .	138
Gürzenich; Gem. . . . .	34
Güsten; Gem. . . . .	42
Gütersloh; St. . . . .	106
Gummersbach; St. . . . .	28
Gustorf; Gem. . . . .	6
Gymnich; Gem. . . . .	22

H

Haan; St. . . . .	2
Haarbrück; Gem. . . . .	86
Haaren, Kr.Aachen; Gem. . . . .	34
-, Kr.Büren; Gem. . . . .	74
-, Selfkantkr. Geilenkirchen- Heinsberg; Gem. . . . .	50
-, Kr. Unna; Gem. . . . .	142
Hachen; Gem. . . . .	112
Hackenbroich; Gem. . . . .	6
Haddenhausen; Gem. . . . .	98
Hadem; Gem. . . . .	132
Häger; Gem. . . . .	82
Häver; Gem. . . . .	84
Hävern; Gem. . . . .	100
Häverstädt; Gem. . . . .	98
Haffen-Mehr; Gem. . . . .	14
Hagedorn; Gem. . . . .	90
Hagen i.W.; Krfr.St. . . . .	110
-, Kr. Arnberg; Gem. . . . .	114
-, Kr. Detmold; Gem. . . . .	78
-, Kr. Paderborn; Gem. . . . .	102
Hahlen; Gem. . . . .	98
Hainchen; Gem. . . . .	132

Hakedahl; Gem. . . . .	78
Hakenberg; Gem. . . . .	74
Halberg; Gem. . . . .	30
Haldem; Gem. . . . .	96
Haldern; Gem. . . . .	14
Halingen; Gem. . . . .	120
Halle (Westf.); St. . . . .	82
Hallenberg; St. . . . .	116
Haltern; St. . . . .	64
-, Kspl.; Gem. . . . .	64
Halver; Gem. . . . .	110
Halverde; Gem. . . . .	68
Hamb; Gem. . . . .	14
Hambach; Gem. . . . .	42
Hamlingdorf; Gem. . . . .	80
Hamm (Westf.); Gem. . . . .	66
-, (Westf.); Krfr.St. . . . .	110
Hammeln; Gem. . . . .	14
Hampfenhausen; Gem. . . . .	104
Handorf; Gem. . . . .	64
Hangelar; Gem. . . . .	30
Hanslaer; Gem. . . . .	10
Happerschoß; Gem. . . . .	30
Hardissen; Gem. . . . .	78
Harlinghausen; Gem. . . . .	96
Harperscheid; Gem. . . . .	46
Harsewinkel; St. . . . .	70
Harth; Gem. . . . .	74
Hartum; Gem. . . . .	98
Harwick; Gem. . . . .	60
Harzberg; Gem. . . . .	88
Harzheim; Gem. . . . .	48
Hasselbeck-Schwarzbach; Gem. . . . .	4
Hasselsweiler; Gem. . . . .	42
Hassum; Gem. . . . .	10
Haßlinghausen; Gem. . . . .	118
Hattingen; St. . . . .	118
Hattrop; Gem. . . . .	136
Hattropholsen; Gem. . . . .	136
Hau; Gem. . . . .	12
Hausberge a.d.Porta; St. . . . .	98
Hausen; Gem. . . . .	46
Havixbeck; Gem. . . . .	62
Hedderhagen; Gem. . . . .	78
Heddinghausen; Gem. . . . .	116
Hedem; Gem. . . . .	94
Heek; Gem. . . . .	54
Heelden; Gem. . . . .	14
Heepen; Gem. . . . .	72
Heeren-Herken; Gem. . . . .	14
Heeren-Werve; Gem. . . . .	144
Heessen; Gem. . . . .	56
Heesten; Gem. . . . .	78
Hegensdorf; Gem. . . . .	74
Heidelbeck; Gem. . . . .	92
Heiden, Kr. Borken; Gem. . . . .	58
-, Kr.Detmold; Gem. . . . .	78
Heidenoldendorf; Gem. . . . .	78
Heil; Gem. . . . .	142
Heiligenborn; Gem. . . . .	146
Heiligenhaus; St. . . . .	2
Heiligenkirchen; Gem. . . . .	78
Heimbach; Gem. . . . .	46
Heimersheim; Gem. . . . .	20
Heimsen; Gem. . . . .	100
Heinsberg; St. . . . .	48
-, Gem. . . . .	128
Heintrop-Bünninghausen; Gem. . . . .	138
Heisberg; Gem. . . . .	130
Heisterbacherrott; Gem. . . . .	32
Helberhausen; Gem. . . . .	132
Helden; Gem. . . . .	126
Helgersdorf; Gem. . . . .	132
Hellefeld; Gem. . . . .	112
Hellenthal; Gem. . . . .	46
Hellinghausen; Gem. . . . .	122
Helmeringhausen; Gem. . . . .	114
Helmern, Kr. Büren; Gem. . . . .	74
-, Kr. Warburg; Gem. . . . .	104
Helminghausen; Gem. . . . .	116
Hembergen; Gem. . . . .	66

	Seite
Hembsen; Gem. . . . .	88
Hemden; Gem. . . . .	58
Hemer; St. . . . .	120
Hemmerde; Gem. . . . .	144
Hemmerden; Gem. . . . .	6
Hemmern; Gem. . . . .	124
Hemschlar; Gem. . . . .	144
Hengeler-Wendfeld; Gem. . . . .	54
Henglarn; Gem. . . . .	74
Hengsen; Gem. . . . .	144
Hennes (Sieg); Gem. . . . .	30
Hennen; Gem. . . . .	120
Henrichenburg; Gem. . . . .	66
Henstorf; Gem. . . . .	92
Heppen; Gem. . . . .	138
Heppendorf; Gem. . . . .	18
Herbede; Gem. . . . .	118
Herbern; Gem. . . . .	62
Herbertshausen; Gem. . . . .	146
Herblinghausen; Gem. . . . .	112
Herbram; Gem. . . . .	74
Herchen; Gem. . . . .	30
Herdecke; St. . . . .	118
Herdringen; Gem. . . . .	112
Herford; Krfr.St. . . . .	72
Hergarten; Gem. . . . .	46
Heringhausen; Gem. . . . .	124
Herlinghausen; Gem. . . . .	106
Herne; Krfr.St. . . . .	110
Herongen; Gem. . . . .	4
Herrentrup; Gem. . . . .	78
Herringen; Gem. . . . .	142
Herringhausen, Kr.Herford; Gem. . . . .	84
-, Kr.Lippstadt; Gem. . . . .	122
Herringsen; Gem. . . . .	138
Herscheid; Gem. . . . .	110
Hersel; Gem. . . . .	20
Herste; Gem. . . . .	88
Herstelle; Gem. . . . .	86
Herten; St. . . . .	64
Herzebocholt; Gem. . . . .	58
Herzebrook; Gem. . . . .	106
Herzfeld; Gem. . . . .	56
Herzhausen; Gem. . . . .	132
Herzogenrath; St. . . . .	34
Hesborn; Gem. . . . .	116
Hesselbach; Gem. . . . .	146
Heßeln; Gem. . . . .	82
Hesselteich; Gem. . . . .	82
Heßloh; Gem. . . . .	78
Hewingsen; Gem. . . . .	138
Hiddenhausen; Gem. . . . .	84
Hiddesen; Gem. . . . .	78
Hiddinghausen; Gem. . . . .	118
Hiddingsel; Gem. . . . .	60
Hiddingsen; Gem. . . . .	138
Hilbeck; Gem. . . . .	142
Hilberath; Gem. . . . .	20
Hilchenbach; St. . . . .	128
Hilden; St. . . . .	2
Hildfeld; Gem. . . . .	116
Hille; Gem. . . . .	98
Hillgossen; Gem. . . . .	72
Hillentrup; Gem. . . . .	92
Hiltrup; Gem. . . . .	64
Himmighausen; Gem. . . . .	90
Hinnenburg; Gem. . . . .	88
Hinsbeck; Gem. . . . .	8
Hirschberg; St. . . . .	114
Hitdorf; St. . . . .	16
Hoberge-Urentrup; Gem. . . . .	72
Hochdahl; Gem. . . . .	4
Hochkirchen; Gem. . . . .	38
Hochneukirch; Gem. . . . .	6
Höfen; Gem. . . . .	44
Höbingen; Gem. . . . .	136
Höngen, Kr. Aachen; Gem. . . . .	34
-, Kr. Selfkantkr. Geilenkirchen- Heinsberg; Gem. . . . .	50
Hoeningen; Gem. . . . .	6
Hoennepel; Gem. . . . .	10



	Seite
Höntrup; Gem. . . . .	78
Hörste, Kr.Büren; Gem. . . . .	74
Hörste, Kr.Halle; Gem. . . . .	82
- in Lippe; Gem. . . . .	78
Hörstel; Gem. . . . .	68
Hörstmar; Gem. . . . .	78
Hösel; Gem. . . . .	4
Hoetmar; Gem. . . . .	68
Hövel; Gem. . . . .	112
Hövelhof; Gem. . . . .	102
Höxter; St. . . . .	86
Hohehaus; Gem. . . . .	90
Hohenhain; Gem. . . . .	130
Hohenhausen; Gem. . . . .	92
Hohenlimburg; St. . . . .	120
Hohenwepel; Gem. . . . .	106
Hohkeppel; Gem. . . . .	28
Hohn; Gem. . . . .	48
Hoinhausen; Gem. . . . .	124
Hollen; Gem. . . . .	72
Hollerath; Gem. . . . .	46
Holsen; Kr.Herford; Gem. . . . .	84
-, Kr.Lübbecke; Gem. . . . .	96
Holtfeld; Gem. . . . .	82
Holthausen, Ennepe-Ruhr-Kr.; Gem. . . . .	118
-, Kr.Steinfurt; Gem. . . . .	66
Holtheim; Gem. . . . .	74
Holtkamp; Gem. . . . .	72
Holtrup; Gem. . . . .	98
Holtum; Gem. . . . .	140
Holtwick, Kr.Borken; Gem. . . . .	58
-, Kr. Coesfeld; Gem. . . . .	60
Holzem; Gem. . . . .	22
Holsen; Kr.Arnberg; Gem. . . . .	112
-, Kr.Iserlohn; Gem. . . . .	122
Holzhausen, Kr.Höxter; Gem. . . . .	90
-, Kr.Lemgo; Gem. . . . .	92
-, Kr.Lübbecke; Gem. . . . .	96
-, Kr.Siegen; Gem. . . . .	128
-, Kr.Wittgenstein; Gem. . . . .	146
- a.d.Porta; Gem. . . . .	98
- Externsteine; Gem. . . . .	78
Holzhausen II, Kr.Minden; Gem. . . . .	98
Holzheim, Kr.Grevenbroich; Gem. . . . .	6
-, Kr.Schleiden; Gem. . . . .	48
Holzlar; Gem. . . . .	30
Holzmlheim; Gem. . . . .	48
Holzweiler; Gem. . . . .	40
Holzwickede; Gem. . . . .	144
Homburg (Nrh.); St. . . . .	12
Homburg-Bracht-Bellscheidt; Gem. . . . .	4
Homer; Gem. . . . .	58
Hommersum; Gem. . . . .	10
Honnef; St. . . . .	28
Hoppecke; Gem. . . . .	118
Hopsten; Gem. . . . .	68
Horn; St. . . . .	76
- -Mielinghausen; Gem. . . . .	122
Horneburg; Gem. . . . .	66
Hornoldendorf; Gem. . . . .	78
Horrem; Gem. . . . .	18
Horst; Gem. . . . .	50
Horstmar; St. . . . .	66
Hostel; Gem. . . . .	46
Hottorf; Gem. . . . .	42
Houwerath; Gem. . . . .	24
Hoveetadt; Gem. . . . .	138
Hoxfeld; Gem. . . . .	58
Hubbelrath; Gem. . . . .	4
Hüchelhoven; Gem. . . . .	18
Huchem-Stammeln; Gem. . . . .	34
Huchzen; Gem. . . . .	96
Hückelhoven; Gem. . . . .	40
Hücker und Aschen; Gem. . . . .	86
Hückeswagen; St. . . . .	16
Hüffen; Gem. . . . .	84
Hüllhorst; Gem. . . . .	96
Hülms; Gem. . . . .	10
Hüls; Gem. . . . .	8
Hülscheid; Gem. . . . .	110
Hülsten; Gem. . . . .	58
Hungerdorf; Gem. . . . .	46

Hünningen; Gem. . . . .	136
Hünxe; Gem. . . . .	2
Hürtgen; Gem. . . . .	38
Hürth; Gem. . . . .	26
Hüthum; Gem. . . . .	14
Huisberden; Gem. . . . .	10
Hullern; Gem. . . . .	64
Hultrop; Gem. . . . .	138
Humfeld i.L.; Gem. . . . .	92
Hummersen; Gem. . . . .	78
Hundewick; Gem. . . . .	54
Hunnabrook; Gem. . . . .	84
Hurl; Gem. . . . .	14
Husen; Gem. . . . .	74

I

Ibbenbüren; St. . . . .	68
- -Land; Gem. . . . .	68
Iggenhausen; Gem. . . . .	74
Ihmert; Gem. . . . .	120
Ikenhausen; Gem. . . . .	104
Illingen; Gem. . . . .	140
Ilse; Gem. . . . .	100
Ilserheide; Gem. . . . .	100
Ilverich; Gem. . . . .	10
Ilvese; Gem. . . . .	100
Imgenbroich; Gem. . . . .	44
Immendorf; Gem. . . . .	50
Immerath; Gem. . . . .	40
Impekooven; Gem. . . . .	20
Inden; Gem. . . . .	42
Inger; Gem. . . . .	30
Ippendorf; Gem. . . . .	20
Irgarteichen; Gem. . . . .	132
Irrsheim; Gem. . . . .	38
Isenetadt; Gem. . . . .	96
Iserlohn; Krfr.St. . . . .	110
Isingdorf; Gem. . . . .	82
Isselburg; St. . . . .	14
Isselhorst; Gem. . . . .	72
Issum; Gem. . . . .	4
Istrup, Kr.Detmold; Gem. . . . .	78
-, Kr.Höxter; Gem. . . . .	88
Ittenbach; Gem. . . . .	30
Iversheim; Gem. . . . .	24

J

Jakobsberg; Gem. . . . .	86
Jakobwüllesheim; Gem. . . . .	38
Jerken-Orbke; Gem. . . . .	78
Jöllenbeck; Gem. . . . .	72
Jössen; Gem. . . . .	100
Jüchen; Gem. . . . .	6
Jülich; St. . . . .	40
Jüngeradorf; Gem. . . . .	36
Junteradorf; Gem. . . . .	38

K

Kaan-Marienborn; Gem. . . . .	134
Kaarst; Gem. . . . .	6
Kaldenkirchen; St. . . . .	8
Kalenberg; Gem. . . . .	106
Kalkar; St. . . . .	10
-, Gem. . . . .	24
Kall; Gem. . . . .	46
Kalldorf; Gem. . . . .	92
Kallenhardt; Gem. . . . .	124
Kallnuth; Gem. . . . .	48
Kalterherberg; Gem. . . . .	44
Kamen; St. . . . .	140
Kamp-Lintfort; St. . . . .	12
Kanstein; Gem. . . . .	116
Kapelle; Gem. . . . .	62
Kapellen, Kr.Geldern; Gem. . . . .	4
-, Kr.Moers; Gem. . . . .	12
- (Ert); Gem. . . . .	6
Karken; Gem. . . . .	50
Kaster; St. . . . .	18
Kasum; Gem. . . . .	82
Katrop; Gem. . . . .	136

	Seite
Keeken; Gem. . . . .	12
Keldenich; Gem. . . . .	46
Kellen; Gem. . . . .	10
Kellinghausen; Gem. . . . .	124
Kelz; Gem. . . . .	38
Kempen; St. . . . .	8
-, Gem. . . . .	50
Kempenfeldrom; Gem. . . . .	90
Keppeln; Gem. . . . .	12
Kerpen; St. . . . .	18
Kervendonk; Gem. . . . .	4
Kervenheim; Gem. . . . .	4
Kesbern; Gem. . . . .	120
Kessebüren; Gem. . . . .	140
Kessel; Gem. . . . .	10
Kesternich; Gem. . . . .	44
Kettwig; St. . . . .	2
Kevelaer; St. . . . .	4
Keyenberg; Gem. . . . .	40
Kierdorf; Gem. . . . .	24
Kierspe; Gem. . . . .	110
Kinzweiler; Gem. . . . .	34
Kirchberg; Gem. . . . .	42
Kirchborchen; Gem. . . . .	102
Kirchdornberg; Gem. . . . .	72
Kirchheim; Gem. . . . .	24
Kirchhellen; Gem. . . . .	64
Kirchhoven; Gem. . . . .	50
Kirchhundem; Gem. . . . .	128
Kirchlengern; Gem. . . . .	84
Kirchveischede; Gem. . . . .	128
Klafeld; Gem. . . . .	134
Kleekamp; Gem. . . . .	82
Kleinbüllesheim; Gem. . . . .	24
Kleinenberg; St. . . . .	74
Kleinenbreden; Gem. . . . .	90
Kleinenbremen; Gem. . . . .	98
Kleinenbroich; Gem. . . . .	6
Kleinendorf; Gem. . . . .	98
Kleinenmarpe; Gem. . . . .	78
Kleinhaul; Gem. . . . .	38
Klein-Metterden; Gem. . . . .	14
Kleinkevelaer; Gem. . . . .	4
Klein Reken; Gem. . . . .	58
Kleusheim; Gem. . . . .	128
Kleve; St. . . . .	10
Klieve; Gem. . . . .	122
Klosterbauerschaft; Gem. . . . .	84
Klotingen; Gem. . . . .	136
Kluppelberg; Gem. . . . .	28
Kneblinghausen; Gem. . . . .	124
Kobbenrode; Gem. . . . .	126
Kölkebeck; Gem. . . . .	82
Köln; Krfr.St. . . . .	18
Königshoven; Gem. . . . .	18
Königswinter; St. . . . .	30
Körbecke, Kr.Solest; Gem. . . . .	138
-, Kr.Warburg; Gem. . . . .	104
Körrenzig; Gem. . . . .	42
Köterberg; Gem. . . . .	78
Kohlhagen; Gem. . . . .	128
Kohlscheid; Gem. . . . .	34
Kohlstädt; Gem. . . . .	78
Kollerbeck; Gem. . . . .	90
Kommern; Gem. . . . .	22
Konzen; Gem. . . . .	44
Kornelimünster; Gem. . . . .	34
Korschenbroich; Gem. . . . .	8
Koslar; Gem. . . . .	42
Kostedt; Gem. . . . .	98
Kranenburg; Gem. . . . .	10
Krechting; Gem. . . . .	58
Kredenbach; Gem. . . . .	130
Krefeld; Krfr.St. . . . .	2
Krentrup; Gem. . . . .	92
Kreuzau; Gem. . . . .	36
Kreuztal; Gem. . . . .	130
Kreuzweingarten-Rheder; Gem. . . . .	24
Krewinkel-Wiltrop; Gem. . . . .	138
Krombach; Gem. . . . .	130
Krommert; Gem. . . . .	58
Kronenburg; Gem. . . . .	48



Krudenburg; Gem. . . . .	16
Kuchenheim; Gem. . . . .	24
Kückhoven; Gem. . . . .	40
Kühlsen; Gem. . . . .	104
Kükenbruch; Gem. . . . .	92
Künsbeck; Gem. . . . .	82
Küntrop; Gem. . . . .	112
Kürten; Gem. . . . .	28
Küstelberg; Gem. . . . .	116
Kunst-Wittgenstein; Gem. . . . .	146
Kutenhausen; Gem. . . . .	100

L

Laar; Gem. . . . .	84
Laasphe; St. . . . .	144
Labbeck; Gem. . . . .	14
Ladbergen; Gem. . . . .	68
Lämershagen-Gräffinghagen; Gem. . . . .	72
Laer; Gem. . . . .	66
Lage; St. . . . .	76
Lahde; Gem. . . . .	100
Lamersdorf; Gem. . . . .	36
Lammersdorf; Gem. . . . .	44
Langeland; Gem. . . . .	88
Langenberg; St. . . . .	2
-; Gem. . . . .	106
Langendorf; Gem. . . . .	26
Langenicke; Gem. . . . .	124
Langenfeld (Rhld.); St. . . . .	16
Langenholdinghausen; Gem. . . . .	130
Langenholthausen; Gem. . . . .	112
Langenholzhausen; Gem. . . . .	92
Langenhorst; Gem. . . . .	66
Langenstraße-Heddinghausen; Gem. . . . .	124
Langerwehe; Gem. . . . .	36
Langwiese; Gem. . . . .	144
Langschede; Gem. . . . .	140
Langscheid; Gem. . . . .	112
Langst-Kierst; Gem. . . . .	10
Langweiler; Gem. . . . .	40
Lank-Latum; Gem. . . . .	10
Lashorst; Gem. . . . .	94
Laßbruch; Gem. . . . .	92
Laurensberg; Gem. . . . .	34
Laurenzberg; Gem. . . . .	42
Lauthausen; Gem. . . . .	30
Lechenich; St. . . . .	24
Ledde; Gem. . . . .	68
Leeden; Gem. . . . .	68
Leer; Gem. . . . .	66
Leese; Gem. . . . .	92
Legden; Gem. . . . .	54
Leiberg; Gem. . . . .	76
Leichlingen (Rhld.); St. . . . .	16
Leistrup-Meiersfeld; Gem. . . . .	78
Leitmar; Gem. . . . .	116
Lembeck; Gem. . . . .	64
Lemgo; St. . . . .	90
Lendersdorf-Krauthausen; Gem. . . . .	34
Lendringsen, Kr.Iserlohn; Gem. . . . .	120
- , Kr.Soest; Gem. . . . .	138
Lengerich; St. . . . .	68
Lengsdorf; Gem. . . . .	20
Lenne; Gem. . . . .	128
Lenzinghausen; Gem. . . . .	86
Leopoldshöhe i.L.; Gem. . . . .	92
Leopoldstal; Gem. . . . .	78
Lerbeck; Gem. . . . .	98
Leroche; Gem. . . . .	142
Lessenich; Gem. . . . .	20
- -Rißdorf; Gem. . . . .	24
Leteln; Gem. . . . .	102
Letmathe; St. . . . .	120
Lette, Kr.Coesfeld; Gem. . . . .	60
- , Kr.Wiedenbrück; Gem. . . . .	106
Leuth; Gem. . . . .	8
Leverkusen; St. . . . .	16
Levern; Gem. . . . .	96
Liblar; Gem. . . . .	24
Lichtenau; St. . . . .	74
Lichtendorf; Gem. . . . .	122

Lieberhausen; Gem. . . . .	28
Liedberg; Gem. . . . .	6
Liedern; Gem. . . . .	58
Lieme; Gem. . . . .	92
Liemke; Gem. . . . .	108
Lienen; Gem. . . . .	68
Liesborn; Gem. . . . .	56
Liesen; Gem. . . . .	116
Ließem; Gem. . . . .	22
Limbergen; Gem. . . . .	60
Lindenberg; Gem. . . . .	130
Linderhausen; Gem. . . . .	118
Lindern; Gem. . . . .	50
Lindlar; Gem. . . . .	28
Lindweiler; Gem. . . . .	48
Linnepe; Gem. . . . .	112
Linnich; St. . . . .	42
Lintel; Gem. . . . .	106
Lintorf; Gem. . . . .	4
Linsenich-Lövenich; Gem. . . . .	24
Lipp; Gem. . . . .	18
Lippborg; Gem. . . . .	56
Lippe; Gem. . . . .	128
Lipperode; Gem. . . . .	122
Lipperröhe; Gem. . . . .	92
Lippinghausen; Gem. . . . .	84
Lippramsdorf; Gem. . . . .	64
Lipp Springs, Bad; St. . . . .	102
Lippstadt; St. . . . .	122
Littfeld; Gem. . . . .	130
Lobberich; Gem. . . . .	8
Lockhausen; Gem. . . . .	92
Löhne; Gem. . . . .	86
Lösse; Gem. . . . .	120
Lövenich, Kr.Erkelenz; Gem. . . . .	40
- , Kr.Köln; Gem. . . . .	26
Löwen; Gem. . . . .	104
Löwendorf; Gem. . . . .	90
Lohe, Kr.Minden; Gem. . . . .	100
- , Kr.Soest; Gem. . . . .	138
Lohfeld; Gem. . . . .	98
Lohmar; Gem. . . . .	30
Lohn; Gem. . . . .	42
Lohne; Gem. . . . .	138
Loikum; Gem. . . . .	14
Lommersdorf; Gem. . . . .	46
Lommersum; Gem. . . . .	26
Lorbach; Gem. . . . .	48
Loßheim; Gem. . . . .	46
Loßbruch; Gem. . . . .	92
Lothe; Gem. . . . .	78
Lotte; Gem. . . . .	68
Louisendorf; Gem. . . . .	12
Lowiok; Gem. . . . .	58
Loxten; Gem. . . . .	82
Luchem; Gem. . . . .	36
Lucherberg; Gem. . . . .	36
Ludendorf; Gem. . . . .	20
Lübbecke; St. . . . .	94
Lüchtringen; Gem. . . . .	88
Lüdenhausen; Gem. . . . .	92
Lüdenscheid; Krfr.St. . . . .	110
Lüdenscheid-Land; Gem. . . . .	110
Lüdinghausen; St. . . . .	62
Lüdinghausen-Land; Gem. . . . .	62
Lüerdissen; Gem. . . . .	92
Lüftelberg; Gem. . . . .	20
Lügde; St. . . . .	88
Lülsdorf; Gem. . . . .	30
Lünen; Krfr.St. . . . .	110
Lünern; Gem. . . . .	144
Lütgeneder; Gem. . . . .	104
Lütmarsen; Gem. . . . .	88
Lüttringen; Gem. . . . .	136
Lützel; Gem. . . . .	132
Lützel; Gem. . . . .	128
Lützeln; Gem. . . . .	38

M

Maaslingen; Gem. . . . .	100
Mackenbruch; Gem. . . . .	92

Madfeld; Gem. . . . .	118
Mahlberg; Gem. . . . .	24
Manheim; Gem. . . . .	18
Manrode; Gem. . . . .	104
Mantinghausen; Gem. . . . .	74
Marbeck; Gem. . . . .	58
Mariaweller-Hoven; Gem. . . . .	36
Marienbaum; Gem. . . . .	12
Marienberghausen; Gem. . . . .	28
Marienfeld; Gem. . . . .	70
Mariensheid; Gem. . . . .	28
Marienloh; Gem. . . . .	102
Marl; St. . . . .	66
Marmagen; Gem. . . . .	48
Maspe; Gem. . . . .	78
Massen; Gem. . . . .	144
Mastholte; Gem. . . . .	108
Materborn; Gem. . . . .	10
Matorf; Gem. . . . .	92
Mausbach; Gem. . . . .	130
Mawicke; Gem. . . . .	140
Mechernich; Gem. . . . .	48
Meckenheim; St. . . . .	20
Meckingsen; Gem. . . . .	136
Medebach; St. . . . .	116
Medelon; Gem. . . . .	116
Meerhof; Gem. . . . .	76
Wehr; Gem. . . . .	12
Meierberg; Gem. . . . .	94
Meiersberg; Gem. . . . .	4
Weinberg, Bad; Gem. . . . .	78
Weindorf; Gem. . . . .	30
Weinerzhagen; Gem. . . . .	110
Weiningsen; Gem. . . . .	136
Weinkenbracht; Gem. . . . .	112
Weiete; Gem. . . . .	124
Weiswinkel; Gem. . . . .	130
Weißen; Gem. . . . .	98
Mellen; Gem. . . . .	112
Mellrich; Gem. . . . .	122
Menden; St. . . . .	120
Menden (Rhld.); Gem. . . . .	30
Menne; Gem. . . . .	106
Mennighüffen; Gem. . . . .	86
Menzel; Gem. . . . .	124
Menzelen; Gem. . . . .	14
Merfeld; Gem. . . . .	60
Merken; Gem. . . . .	36
Merklinghausen-Wiggeringhausen; Gem. . . . .	122
Merklingsen; Gem. . . . .	136
Merkstein; Gem. . . . .	34
Merl; Gem. . . . .	20
Merlsheim; Gem. . . . .	90
Merode; Gem. . . . .	34
Mersch; Gem. . . . .	42
Merzenhausen; Gem. . . . .	42
Merzenich, Kr.Düren; Gem. . . . .	36
- , Kr.Euskirchen; Gem. . . . .	26
Meschede; St. . . . .	126
Meschede-Land; Gem. . . . .	126
Messinghausen; Gem. . . . .	118
Mesum; Gem. . . . .	66
Meßlingen; Gem. . . . .	100
Metelen; Gem. . . . .	66
Methler; Gem. . . . .	144
Metternich; Gem. . . . .	26
Mettingen; Gem. . . . .	68
Mettmann; St. . . . .	2
Metzkäusen; Gem. . . . .	4
Meyerich; Gem. . . . .	136
Miel; Gem. . . . .	20
Millingen; Gem. . . . .	14
Milse; Gem. . . . .	72
Milte; Gem. . . . .	70
Minden; St. . . . .	98
Mittelhees; Gem. . . . .	130
Mödrath; Gem. . . . .	18
Müllbergen; Gem. . . . .	98
Mönchen-Gladbach; Krfr.St. . . . .	2
Mönninghausen; Gem. . . . .	124
Moers; St. . . . .	12



	Seite
Moese; Gem. . . . .	108
Mollseifen; Gem. . . . .	144
Mondorf; Gem. . . . .	32
Monheim; Gem. . . . .	16
Monschäu; St. . . . .	44
Morenhoven; Gem. . . . .	20
Morken-Harff; Gem. . . . .	18
Morabach; Gem. . . . .	28
Morschenich; Gem. . . . .	36
Mossebeck; Gem. . . . .	78
Mossenber-Wöhren; Gem. . . . .	78
Much; Gem. . . . .	30
Muckum; Gem. . . . .	84
Muddenhagen; Gem. . . . .	104
Müddersheim; Gem. . . . .	38
Müggenhausen; Gem. . . . .	26
Mühlhausen; Gem. . . . .	144
Mülheim, Kr. Arnsberg; Gem. . . . .	114
- , Kr. Schleiden; Gem. . . . .	46
- a. d. Ruhr; Krfr. St. . . . .	2
Müllingen; Gem. . . . .	138
Münster (Westf.); Krfr. St. . . . .	54
Münsterbrock; Gem. . . . .	90
Münstereifel; St. . . . .	22
Müntz; Gem. . . . .	42
Müschede; Gem. . . . .	112
Müsen; Gem. . . . .	132
Müssen; Gem. . . . .	78
Mützenich; Gem. . . . .	44
Muldenau; Gem. . . . .	36
Mussum; Gem. . . . .	58
Mutscheid; Gem. . . . .	24
Myhl; Gem. . . . .	40

N

Nachrodt-Wiblingwerde; Gem. . . . .	110
Nalhof; Gem. . . . .	94
Nammen; Gem. . . . .	100
Nateln; Gem. . . . .	136
Natingen; Gem. . . . .	104
Natzungen; Gem. . . . .	104
Nauholz; Gem. . . . .	132
Neersen; Gem. . . . .	8
Neesen; Gem. . . . .	100
Nehden; Gem. . . . .	118
Neheim-Hüsten; St. . . . .	112
Neimen; Gem. . . . .	140
Nemmenich; Gem. . . . .	26
Neukeradorf; Gem. . . . .	132
Nettelstedt; Gem. . . . .	124
Nettelstedt; Gem. . . . .	96
Nettersheim; Gem. . . . .	48
Nettesheim-Butzheim; Gem. . . . .	8
Neuahlen; Gem. . . . .	56
Neuastenber; Gem. . . . .	144
Neubeckum; Gem. . . . .	56
Neuenbeken; Gem. . . . .	102
Neuengeseke; Gem. . . . .	138
Neuenheerse; Gem. . . . .	104
Neuankirchen, Kr. Steinfurt; Gem. . . . .	66
- , Kr. Wiedenbrück; Gem. . . . .	108
Neuenknick; Gem. . . . .	102
Neuenrade; St. . . . .	110
Neuhaus; Gem. . . . .	102
Neukirchen, Kr. Bonn; Gem. . . . .	22
- , Kr. Grevenbroich; Gem. . . . .	6
- , Kr. Moers; Gem. . . . .	12
Neulouisendorf; Gem. . . . .	10
Neunkirchen, Kr. Siegen; Gem. . . . .	128
- , Siegkreis; Gem. . . . .	30
Neurath; Gem. . . . .	6
Neuß; Krfr. St. . . . .	2
Neviges; St. . . . .	2
Nideggen; St. . . . .	36
Niederaden; Gem. . . . .	144
Niederau; Gem. . . . .	36
Niederaußen; Gem. . . . .	18
Niederbachem; Gem. . . . .	22
Niederbauer; Gem. . . . .	138
Niederberg; Gem. . . . .	22
Niederbergstraße; Gem. . . . .	140
Niederdielfen; Gem. . . . .	134

	Seite
Niederdollendorf; Gem. . . . .	32
Niederdornberg-Deppendorf; Gem. . . . .	72
Niederdreese; Gem. . . . .	22
Niederdresselndorf; Gem. . . . .	128
Niedereimer; Gem. . . . .	112
Niederelfringhausen; Gem. . . . .	118
Niederembt; Gem. . . . .	18
Niederense; Gem. . . . .	136
Niederheuslingen; Gem. . . . .	130
Niederholzklaui; Gem. . . . .	130
Niederhassel (Siegkreis); Gem. . . . .	32
Niederkaatenholz; Gem. . . . .	24
Niederkrüchten; Gem. . . . .	40
Niederlaasphe; Gem. . . . .	146
Niedermarsberg; St. . . . .	116
Niedermeppen; Gem. . . . .	96
Niedermerz; Gem. . . . .	40
Niedermörnter; Gem. . . . .	10
Niederndorf; Gem. . . . .	130
Niedermetphen; Gem. . . . .	132
Niederntudorf; Gem. . . . .	74
Niederpleis; Gem. . . . .	30
Niederschalden; Gem. . . . .	130
Niederschönhausen; Gem. . . . .	78
Niedersetzen; Gem. . . . .	132
Niedersfeld; Gem. . . . .	116
Niedersprockhövel; Gem. . . . .	118
Niederszier; Gem. . . . .	38
Nieheim; St. . . . .	90
Niehorst; Gem. . . . .	72
Niel; Gem. . . . .	12
Nienberge; Gem. . . . .	62
Nienborg, Wieghold; Gem. . . . .	54
Nienhagen, Kr. Detmold; Gem. . . . .	78
- , Kr. Lemgo; Gem. . . . .	94
Nierswalde; Gem. . . . .	10
Nierst; Gem. . . . .	10
Niese; Gem. . . . .	80
Niessen; Gem. . . . .	104
Nieukerk; Gem. . . . .	4
Nievenheim; Gem. . . . .	8
Niewald; Gem. . . . .	80
Nörde; Gem. . . . .	106
Nörvenich; Gem. . . . .	38
Nöthen; Gem. . . . .	48
Wordböge; Gem. . . . .	142
Nordborchen; Gem. . . . .	102
Norddinker; Gem. . . . .	142
Worddorf; Gem. . . . .	122
Nordhemmern; Gem. . . . .	98
Nordkirchen; Gem. . . . .	62
Nordrheda-Ems; Gem. . . . .	106
Nordvelen; Gem. . . . .	58
Nordwald; Gem. . . . .	140
Nordwalde; Gem. . . . .	66
Norf; Gem. . . . .	8
Nottuln; Gem. . . . .	62
Nümbrecht; Gem. . . . .	28
Nuttlar; Gem. . . . .	124

O

Oberaden; Gem. . . . .	144
Oberaußen - Fortuna; Gem. . . . .	18
Oberbachem; Gem. . . . .	22
Oberbauerschaft; Gem. . . . .	96
Oberbergstraße; Gem. . . . .	140
Oberbolheim; Gem. . . . .	38
Oberbruch; Gem. . . . .	50
Oberdielfen; Gem. . . . .	134
Oberdollendorf; Gem. . . . .	32
Oberdreese; Gem. . . . .	22
Oberdresselndorf; Gem. . . . .	128
Oberelfringhausen; Gem. . . . .	120
Oberelvenich; Gem. . . . .	26
Oberembt; Gem. . . . .	18
Oberense; Gem. . . . .	136
Oberfischbach; Gem. . . . .	130
Obergartzem; Gem. . . . .	24
Oberhausen; Krfr. St. . . . .	2
- ; Gem. . . . .	46
Oberhees; Gem. . . . .	130
Oberheuslingen; Gem. . . . .	130

	Seite
Oberholzklaui; Gem. . . . .	130
Oberhundem; Gem. . . . .	128
Oberkassel (Siegkreis); Gem. . . . .	32
Oberkirchen; Gem. . . . .	126
Oberlütte; Gem. . . . .	98
Obermarsberg; St. . . . .	114
Obermaubach-Schlagstein; Gem. . . . .	36
Obernaui; Gem. . . . .	132
Obernbeck; Gem. . . . .	86
Obernndorf, Kr. Siegen; Gem. . . . .	132
- , Kr. Wittgenstein; Gem. . . . .	146
Obernetphen; Gem. . . . .	132
Oberntudorf; Gem. . . . .	74
Oberpleis; Gem. . . . .	32
Oberschalden; Gem. . . . .	130
Oberschledorn; Gem. . . . .	116
Oberschönhausen; Gem. . . . .	80
Obersdorf; Gem. . . . .	134
Obersetzen; Gem. . . . .	132
Obersprockhövel; Gem. . . . .	118
Oberstüter; Gem. . . . .	120
Oberzier; Gem. . . . .	38
Obrighoven-Lackhausen; Gem. . . . .	14
Ochtrup; St. . . . .	66
Odendorf; Gem. . . . .	20
Odenthal; Gem. . . . .	28
Öchelhausen; Gem. . . . .	132
Oedekoven; Gem. . . . .	20
Oeding; Gem. . . . .	54
Oedingen; Gem. . . . .	126
Oedt; Gem. . . . .	8
Oekoven; Gem. . . . .	6
Oelde; St. . . . .	56
- , Kspl.; Gem. . . . .	56
Oelgershausen; Gem. . . . .	132
Oer-Erkenschwick; Gem. . . . .	64
Oerlinghausen; St. . . . .	90
Oesbern; Gem. . . . .	120
Oesdorf; Gem. . . . .	76
Östereiden; Gem. . . . .	124
Oesterholz; Gem. . . . .	80
Österweg; Gem. . . . .	82
Österwiehe; Gem. . . . .	108
Östinghausen; Gem. . . . .	140
Oestrich; Gem. . . . .	120
Ötinghausen; Gem. . . . .	84
Oettern-Bremke; Gem. . . . .	80
Oeventrop; Gem. . . . .	112
Oeynhausen; Gem. . . . .	90
- , Bad; St. . . . .	98
Offelten; Gem. . . . .	96
Chrsen; Gem. . . . .	80
Oidtweiler; Gem. . . . .	50
Oldendorf b. Borgholzhausen; Gem. . . . .	82
Oldentrup; Gem. . . . .	72
Oldinghausen; Gem. . . . .	84
Olfen; St. . . . .	62
Olfen, Kapl.; Gem. . . . .	62
Ollheim; Gem. . . . .	20
Olpe; St. . . . .	126
- ; Gem. . . . .	28
- - Land; Gem. . . . .	128
Olsberg; Gem. . . . .	114
Opherdicke; Gem. . . . .	144
Ophoven; Gem. . . . .	52
Opladen; St. . . . .	16
Opmünden; Gem. . . . .	138
Oppendorf; Gem. . . . .	96
Oppenwehe; Gem. . . . .	96
Orsbeck; Gem. . . . .	52
Orsoy; St. u. Land . . . . .	12
Ossendorf; Gem. . . . .	106
Ossum-Bössinghoven; Gem. . . . .	10
Ostbarthausen; Gem. . . . .	82
Ostbevern; Gem. . . . .	70
Ostbüderich; Gem. . . . .	140
Ostbüren; Gem. . . . .	140
Ostenfelde; Gem. . . . .	68
Ostenland; Gem. . . . .	102
Osterath; Gem. . . . .	8
Osterbünen; Gem. . . . .	142
Osterflerich; Gem. . . . .	142



Osterhagen; Gem. . . . .	94
Osterwick; Gem. . . . .	60
Osthelden; Gem. . . . .	130
Ostinghausen; Gem. . . . .	140
Ostkilver; Gem. . . . .	86
Ostönnen; Gem. . . . .	136
Osttinnen; Gem. . . . .	142
Ostwig; Gem. . . . .	126
Ottbergen; Gem. . . . .	88
Ottenhausen; Gem. . . . .	90
Ottenstein; Dorf, Gem. . . . .	54
Ottmarsbocholt; Gem. . . . .	62
Ovenhausen; Gem. . . . .	88
Ovenstädt; Gem. . . . .	100
Overath; Gem. . . . .	28
Overbeck; Gem. . . . .	16
Overberge; Gem. . . . .	142
Overhagen; Gem. . . . .	122

P

Padberg; Gem. . . . .	116
Paderborn; St. . . . .	102
Päpinghausen; Gem. . . . .	102
Paffendorf; Gem. . . . .	18
Palmersheim; Gem. . . . .	24
Papenhausen; Gem. . . . .	94
Papenhöfen; Gem. . . . .	90
Paradiese; Gem. . . . .	136
Parsit; Gem. . . . .	136
Pattern b. Aldenhoven; Gem. . . . .	42
- b. Mersch; Gem. . . . .	42
Pech; Gem. . . . .	22
Peckeloh; Gem. . . . .	82
Peckelshelm; St. . . . .	106
Pelkum; Gem. . . . .	142
Pesch, Kr. Grevenbroich; Gem. . . . .	8
-, Kr. Schleiden; Gem. . . . .	48
Petershagen; St. . . . .	100
Pfalzdorf; Gem. . . . .	10
Pier; Gem. . . . .	36
Pingsheim; Gem. . . . .	24
Pivitsheide Vogtei Heiden; Gem. . . . .	80
- Vogtei Lage; Gem. . . . .	80
Plettenberg; St. . . . .	110
Plittershagen; Gem. . . . .	130
Pödinghausen; Gem. . . . .	84
Pömsen; Gem. . . . .	88
Poll; Gem. . . . .	38
Polsum; Gem. . . . .	66
Pont; Gem. . . . .	6
Porzelen; Gem. . . . .	50
Porz; Gem. . . . .	28
Pottenhausen; Gem. . . . .	80
Praest; Gem. . . . .	16
Pr. Oldendorf; St. . . . .	96
Puderbach; Gem. . . . .	146
Pütz; Gem. . . . .	18
Puffendorf; Gem. . . . .	50
Pulheim; Gem. . . . .	26

Qu

Quadrath-Ichendorf; Gem. . . . .	18
Quackenberg; Gem. . . . .	22
Qualle; Gem. . . . .	72
Quarnheim; Gem. . . . .	84
- -Stift; Gem. . . . .	86
Quetzen; Gem. . . . .	102

R

Raderhorst; Gem. . . . .	102
Radevormwald; St. . . . .	16
Radlinghausen; Gem. . . . .	118
Raesfeld; Gem. . . . .	58
Rahden; Gem. . . . .	98
Rahrbach; Gem. . . . .	128
Ramershoven; Gem. . . . .	22
Ramsbeck; Gem. . . . .	126
Ramsdorf; St. . . . .	58
-, Kspl.; Gem. . . . .	58
Randerath; Gem. . . . .	50
Harbach; Gem. . . . .	126
Rath b. Nörvenich; Gem. . . . .	38

Ratingen; St. . . . .	2
Raunland; Gem. . . . .	146
Rebbecke; Gem. . . . .	76
Recke; Gem. . . . .	68
Recklinghausen; Krfr. St. . . . .	54
Recklingse; Gem. . . . .	136
Reelkirchen; Gem. . . . .	80
Reelsen; Gem. . . . .	88
Rees; St. . . . .	14
Reeserayland; Gem. . . . .	14
Reeserward; Gem. . . . .	14
Reetz; Gem. . . . .	46
Referinghausen; Gem. . . . .	116
Rehme; Gem. . . . .	100
Rehmerloh; Gem. . . . .	86
Reichwalde; Gem. . . . .	12
Reiste; Gem. . . . .	126
Remblinghausen; Gem. . . . .	126
Remmighausen; Gem. . . . .	80
Remscheid; Krfr. St. . . . .	2
Retzen; Gem. . . . .	94
Rhade; Gem. . . . .	64
Rheda; St. . . . .	106
Rhede; Gem. . . . .	58
Rhedebrügge; Gem. . . . .	58
Rheder; Gem. . . . .	88
Rheidt; Gem. . . . .	32
Rheinbach; St. . . . .	20
Rheinberg; St. . . . .	12
Rheine; St. . . . .	66
Rheine links der Ems; Gem. . . . .	66
- rechts der Ems; Gem. . . . .	66
Rheinhausen; St. . . . .	12
Rheinkamp; Gem. . . . .	12
Rheurdt; Gem. . . . .	14
Rheydt; Krfr. St. . . . .	2
Rhode; Gem. . . . .	128
Rhynern; Gem. . . . .	142
Richterich; Gem. . . . .	146
Riesel; Gem. . . . .	34
Riesel; Gem. . . . .	88
Riesenbeck; Gem. . . . .	68
Rietberg; St. . . . .	108
Rimbeck; Gem. . . . .	106
Rindern; Gem. . . . .	12
Ringenberg; Gem. . . . .	16
Rinkerode; Gem. . . . .	64
Rinsdorf; Gem. . . . .	134
Rinthe; Gem. . . . .	146
Ripsdorf; Gem. . . . .	46
Rischenau; Gem. . . . .	80
Rixbeck; Gem. . . . .	124
Rixen; Gem. . . . .	118
Robringhausen; Gem. . . . .	122
Roderath; Gem. . . . .	48
Rödingen; Gem. . . . .	44
Rödinghausen; Gem. . . . .	86
Röllingsen; Gem. . . . .	136
Römershagen; Gem. . . . .	128
Rönsahl; Gem. . . . .	110
Rösebeck; Gem. . . . .	104
Rösenbeck; Gem. . . . .	118
Röserath; Gem. . . . .	28
Roetgen; Gem. . . . .	44
Röttgen; Gem. . . . .	20
Rövenich; Gem. . . . .	26
Rohr; Gem. . . . .	48
Rohren; Gem. . . . .	44
Roitzheim; Gem. . . . .	24
Rolfzen; Gem. . . . .	90
Rommerskirchen; Gem. . . . .	6
Rondorf; Gem. . . . .	26
Rorup; Gem. . . . .	60
Rosbach; Gem. . . . .	30
Rosellen; Gem. . . . .	8
Rosenhagen; Gem. . . . .	102
Rotenhagen; Gem. . . . .	82
Rothe; Gem. . . . .	86
Rothenuffeln; Gem. . . . .	98
Rotingdorf; Gem. . . . .	82
Rott, Kr. Lemgo; Gem. . . . .	94
Rott, Kr. Monschau; Gem. . . . .	44

Rottum; Gem. . . . .	142
Roxel; Gem. . . . .	62
Ruokersfeld; Gem. . . . .	132
Rudersdorf; Gem. . . . .	132
Rückershausen; Gem. . . . .	146
Ründeroth; Gem. . . . .	28
Ruensiek; Gem. . . . .	80
Rünthe; Gem. . . . .	142
Rüppershausen; Gem. . . . .	146
Rüthen; St. . . . .	124
Ruhne; Gem. . . . .	136
Ruhrberg; Gem. . . . .	44
Rumbeck; Gem. . . . .	112
Rumeln-Kaldenhausen; Gem. . . . .	12
Ruploh; Gem. . . . .	138
Rupperath; Gem. . . . .	24
Ruppichteroth; Gem. . . . .	32
Rurdorf; Gem. . . . .	42
Rurich; Gem. . . . .	40

S

Saalhausen; Gem. . . . .	128
Sabbenhausen; Gem. . . . .	80
Saeffelen; Gem. . . . .	50
Saerbeck; Gem. . . . .	62
Salchendorf, Kr. Siegen, Amt Bur-	
bach; Gem. . . . .	128
-, Kr. Siegen, Amt Netphen; Gem. . . . .	132
Salmorth; Gem. . . . .	10
Salzkotten; St. . . . .	76
Salzuflen, Bad; St. . . . .	90
Sandbochum; Gem. . . . .	142
Sande; Gem. . . . .	104
Sandebeck; Gem. . . . .	90
Sankt Hubert; Gem. . . . .	8
Sankt Mauritz; Gem. . . . .	64
Sankt Tönis; Gem. . . . .	8
Sankt Vit; Gem. . . . .	106
Sassenberg; St. . . . .	70
Sassendorf, Bad; Gem. . . . .	138
Sassenhausen; Gem. . . . .	146
Saßmannshausen; Gem. . . . .	146
Satzvey-Firmenich; Gem. . . . .	24
Schaephuysen; Gem. . . . .	14
Schafhausen; Gem. . . . .	50
Schale; Gem. . . . .	68
Schalksmühle; Gem. . . . .	110
Schallern; Gem. . . . .	122
Schameder; Gem. . . . .	146
Schapidetten; Gem. . . . .	62
Scharfenberg; Gem. . . . .	118
Scharmede; Gem. . . . .	76
Scheiderhöhe; Gem. . . . .	30
Soehdingen; Gem. . . . .	140
Scherfede; Gem. . . . .	106
Sohermbeck; Gem. . . . .	16
Schieder; Gem. . . . .	80
Schiefbahn; Gem. . . . .	8
Schierwaldenrath; Gem. . . . .	50
Schlangen; Gem. . . . .	80
Schleiden; Gem. . . . .	40
-, Eifel; St. . . . .	44
Schlich-D'horn; Gem. . . . .	34
Schliprüthen; Gem. . . . .	126
Schlückingen; Gem. . . . .	140
Schlüsselburg; St. . . . .	102
Schmalbroich; Gem. . . . .	8
Schmallenberg; St. . . . .	126
Schmechten; Gem. . . . .	88
Schmedissen; Gem. . . . .	80
Schmehausen; Gem. . . . .	142
Schmerlecke; Gem. . . . .	122
Schmidt; Gem. . . . .	44
Schmidtheim; Gem. . . . .	48
Schnathorst; Gem. . . . .	96
Schneppenbaum; Gem. . . . .	12
Schölller; Gem. . . . .	4
Schöna; Gem. . . . .	24
Schöneberg; Gem. . . . .	80
Schönenberg; Gem. . . . .	90
Schöneseiffen; Gem. . . . .	46
Schönhagen; Gem. . . . .	94



	Seite
Schönholthausen; Gem. . . . .	126
Schöppingen, Kspl.; Gem. . . . .	54
-, Wiegbold; Gem. . . . .	54
Schötmar; St. . . . .	90
Schoneberg; Gem. . . . .	140
Schophoven; Gem. . . . .	36
Schröttinghausen, Kr.Halle; Gem. . . . .	82
-, Kr.Lübbecke; Gem. . . . .	96
Schuckenbaum; Gem. . . . .	94
Schüller; Gem. . . . .	146
Schümm; Gem. . . . .	50
Schwalenberg; St. . . . .	76
Schwabenberg; Gem. . . . .	40
Schwane; Gem. . . . .	102
Schwarzenau; Gem. . . . .	146
Schwarzenmoor; Gem. . . . .	84
Schweckhausen; Gem. . . . .	106
Schwefe; Gem. . . . .	136
Schweicheln-Bermbeck; Gem. . . . .	84
Schweinheim; Gem. . . . .	24
Schwelentrup; Gem. . . . .	94
Schwelle; Gem. . . . .	76
Schwellm, St. . . . .	118
Schwennigsdorf; Gem. . . . .	86
Schwerfen; Gem. . . . .	26
Schwerte; St. . . . .	120
Schwitten; Gem. . . . .	120
Sechtem; Gem. . . . .	20
Seelbach; Gem. . . . .	134
Seelenfeld; Gem. . . . .	102
Seelscheid; Gem. . . . .	30
Selbeck; Gem. . . . .	94
Selhausen; Gem. . . . .	34
Selm; Gem. . . . .	62
Sende; Gem. . . . .	108
Senden; Gem. . . . .	60
Sendenhorst; St. . . . .	56
-, Kspl.; Gem. . . . .	56
Senne I; Gem. . . . .	72
- II; Gem. . . . .	72
Seppenrade; Gem. . . . .	62
Seringhausen; Gem. . . . .	122
Setterich; Gem. . . . .	50
Sevelen; Gem. . . . .	4
Siechtigvor; Gem. . . . .	114
Siddessen; Gem. . . . .	104
Siddinghausen, Kr.Büren; Gem. . . . .	74
-, Kr.Unna; Gem. . . . .	144
Siebenhöfen; Gem. . . . .	80
Siedlinghausen; Gem. . . . .	114
Siegburg; St. . . . .	30
- Mülldorf; Gem. . . . .	30
Siegen; Krfr.St. . . . .	110
Sieglar; Gem. . . . .	30
Siekholt; Gem. . . . .	80
Siele; Gem. . . . .	84
Sielhorst; Gem. . . . .	98
Siersdorf; Gem. . . . .	40
Sieverlingen; Gem. . . . .	136
Sievernich; Gem. . . . .	38
Silbach; Gem. . . . .	116
Sillixen; Gem. . . . .	94
Silschede; Gem. . . . .	120
Simmerath; Gem. . . . .	44
Sindorf; Gem. . . . .	18
Sinnersdorf; Gem. . . . .	26
Sinzenich; Gem. . . . .	26
Sistig; Gem. . . . .	46
Sönnern; Gem. . . . .	142
Soest; St. . . . .	134
Söstenich; Gem. . . . .	46
Sohlbach, Kr. Siegen, Amt Netphen; Gem. . . . .	134
-, Kr. Siegen; Amt Weidenau; Gem. . . . .	134
Solingen; Krfr.St. . . . .	2
Soller; Gem. . . . .	38
Sommerwell, Kr.Höxter; Gem. . . . .	90
-, Kr.Lemgo; Gem. . . . .	94
Sonneborn; Gem. . . . .	94
Sonsbeck; Gem. . . . .	14
Speldrop; Gem. . . . .	14
Spenge; Gem. . . . .	86
Spezard; Gem. . . . .	106

	Seite
Spork, Kr.Borchen; Gem. . . . .	58
Spork, Kr.Detmold; Gem. . . . .	80
Spradow; Gem. . . . .	84
Stadtlohn; St. . . . .	54
Stahle; Gem. . . . .	88
Steckenborn; Gem. . . . .	44
Stedefreund; Gem. . . . .	84
Steinbach; Gem. . . . .	146
Steinhagen; Gem. . . . .	82
Steinhausen; Gem. . . . .	74
Steinheim; St. . . . .	90
Steinstraß; Gem. . . . .	42
Stemel; Gem. . . . .	114
Stemmen; Gem. . . . .	94
Stemmer; Gem. . . . .	100
Stenden; Gem. . . . .	4
Stendenbach; Gem. . . . .	130
Stenern; Gem. . . . .	58
Stentrop; Gem. . . . .	140
Stetternich; Gem. . . . .	42
Stieldorf; Gem. . . . .	32
Stirpe; Gem. . . . .	124
Stockem; Gem. . . . .	32
Stockheim; Gem. . . . .	36
Stocklarn; Gem. . . . .	136
Stockum, Kr.Arnberg; Gem. . . . .	114
-, Kr.Lüdinghausen; Gem. . . . .	62
-, Kr.Soest; Gem. . . . .	138
-, Kr.Unna; Gem. . . . .	144
Störmede; Gem. . . . .	124
Stolberg (Rhld); St. . . . .	34
Stommel; Gem. . . . .	26
Stotzheim; Gem. . . . .	24
Straberg; Gem. . . . .	8
Straelen; St. . . . .	4
Straß; Gem. . . . .	38
Straßfeld; Gem. . . . .	24
Strauch; Gem. . . . .	44
Strickherdicke; Gem. . . . .	140
Strößen/Pr.; Gem. . . . .	98
Stromberg; Gem. . . . .	62
Strümp; Gem. . . . .	10
Struthütten; Gem. . . . .	128
Stünzel; Gem. . . . .	146
Stukenbrook; Gem. . . . .	104
Suderwick; Gem. . . . .	58
Süchteln; St. . . . .	8
Süddinker; Gem. . . . .	142
Südfelde; Gem. . . . .	100
Südhemmern; Gem. . . . .	98
Südkamen; Gem. . . . .	144
Südkirohen; Gem. . . . .	62
Südlengern; Gem. . . . .	84
Südlohn, Wiegbold; Gem. . . . .	54
Süggerath; Gem. . . . .	50
Sümern; Gem. . . . .	120
Sünninghausen; Gem. . . . .	56
Sundern, Kr.Arneberg; Gem. . . . .	114
-, Kr.Herford; Gem. . . . .	84
-, Kr.Lübbecke; Gem. . . . .	96
Suttrop; Gem. . . . .	124

T

	Seite
Todenfeld; Gem. . . . .	22
Todtenhausen; Gem. . . . .	100
Tönsberg; Gem. . . . .	8
Tondorf; Gem. . . . .	48
Tonnenheide; Gem. . . . .	98
Troisdorf; Gem. . . . .	30
Trophagen; Gem. . . . .	80
Trupbach; Gem. . . . .	134
Türnich; Gem. . . . .	18
Tungerloh-Kapellen; Gem. . . . .	60
Tungerloh-Pröbsting; Gem. . . . .	60
Twiehausen; Gem. . . . .	96
Twisteden; Gem. . . . .	4

U

Ubbedissen-Lippe; Gem. . . . .	72
Uckendorf; Gem. . . . .	32
Uokerath; Gem. . . . .	30
Udenbreth; Gem. . . . .	46
Udorf; Gem. . . . .	116
Übach-Palenberg; Gem. . . . .	48
Üdelhoven; Gem. . . . .	46
Uedem; Gem. . . . .	12
Uedemerbruch; Gem. . . . .	12
Uedemerfeld; Gem. . . . .	12
Üdingen; Gem. . . . .	36
Uelde; Gem. . . . .	122
Ülpnich; Gem. . . . .	26
Uelzen; Gem. . . . .	144
Uentrop, Kr.Arnberg; Gem. . . . .	112
-, Kr.Unna; Gem. . . . .	142
Uffeln; Gem. . . . .	100
Ulenburg; Gem. . . . .	86
Ummeln; Gem. . . . .	72
Unglinghausen; Gem. . . . .	134
Unna; St. . . . .	140
Unterbruch; Gem. . . . .	50
Unterlütbe; Gem. . . . .	98
Untermaubach; Gem. . . . .	38
Upsprunge; Gem. . . . .	76
Urft; Gem. . . . .	46

V

Vahlhausen b.Detmold; Gem. . . . .	80
- b.Horn; Gem. . . . .	80
Valbert; Gem. . . . .	110
Valdorf; Gem. . . . .	86
Vardingholt; Gem. . . . .	98
Varenholz, Flecken; Gem. . . . .	94
Varensell; Gem. . . . .	108
Varl; Gem. . . . .	98
Veen; Gem. . . . .	14
Veert; Gem. . . . .	6
Vehlage; Gem. . . . .	94
Vehlingen; Gem. . . . .	14
Velbert; St. . . . .	2
Veldrom; Gem. . . . .	80
Velen, Dorf; Gem. . . . .	58
Vellern; Gem. . . . .	56
Vellinghausen; Gem. . . . .	136
Velmede; Gem. . . . .	126
Velsen; Gem. . . . .	70
Veltheim; Gem. . . . .	100
Venne; Gem. . . . .	62
Vennebeck; Gem. . . . .	100
Venrath; Gem. . . . .	40
Verl; Gem. . . . .	108
Verlar; Gem. . . . .	76
Verne; Gem. . . . .	76
Vernich; Gem. . . . .	26
Vernum; Gem. . . . .	4
Versmold; St. . . . .	82
Vettweiß; Gem. . . . .	38
Viersen; Krfr.St. . . . .	2
Villigst; Gem. . . . .	122
Villip; Gem. . . . .	22
Vilsendorf; Gem. . . . .	72
Vinsebeck; Gem. . . . .	90
Visbeck; Gem. . . . .	112
Vlatten; Gem. . . . .	46
Vlotho; St. . . . .	86



	Seite
Vöckinghausen; Gem. . . . .	142
Völlinghausen, Kr.Lippstadt; Gem.	124
-, Kr. Soest; Gem. . . . .	138
Voerde (Nrh.); Gem. . . . .	2
Voerden; St. . . . .	90
Vohren; Gem. . . . .	70
Volbringen; Gem. . . . .	136
Volkholz; Gem. . . . .	146
Volkringhausen; Gem. . . . .	112
Volmarstein; Gem. . . . .	120
Volmerdingsen; Gem. . . . .	100
Volmsberg; Gem. . . . .	134
Vorhelm; Gem. . . . .	56
Vormwald; Gem. . . . .	132
Vorst; Gem. . . . .	8
Vossenack; Gem. . . . .	44
Voßheide; Gem. . . . .	94
Voßwinkel; Gem. . . . .	114
Vraselt; Gem. . . . .	16
Vreden; St. . . . .	54
Vussem-Bergheim; Gem. . . . .	48

W

Wachendorf; Gem. . . . .	26
Wachtendonk; Gem. . . . .	4
Waddenhausen; Gem. . . . .	80
Wadersloh; Gem. . . . .	56
Währentrop; Gem. . . . .	94
Wahlbach; Gem. . . . .	128
Wahlen; Gem. . . . .	46
Wahlscheid; Gem. . . . .	30
Wahnbeck; Gem. . . . .	94
Walbeck; Gem. . . . .	6
Waldbauer; Gem. . . . .	118
Waldrül; Gem. . . . .	28
Waldenrath; Gem. . . . .	50
Waldflecht; Gem. . . . .	50
Walldhausen; Gem. . . . .	114
Waldniel; Gem. . . . .	8
Waldorf; Gem. . . . .	46
Waldvelen; Gem. . . . .	58
Walheim; Gem. . . . .	34
Wallenbrück; Gem. . . . .	86
Wallenthal; Gem. . . . .	46
Walperdorf; Gem. . . . .	134
Walstedde; Gem. . . . .	62
Walsum; Gem. . . . .	2
Waltringen; Gem. . . . .	136
Waltringhausen; Gem. . . . .	122
Waltrup; St. . . . .	66
Wambeln; Gem. . . . .	142
Wamel; Gem. . . . .	138
Wandhofen; Gem. . . . .	122
Wankum; Gem. . . . .	4
Wanne-Eickel; Krfr.St. . . . .	110
Warbeyen; Gem. . . . .	10
Warburg; St. . . . .	104
Wardhausen; Gem. . . . .	12
Wardt; Gem. . . . .	12
Warendorf; St. . . . .	68
Warmen; Gem. . . . .	140
Warstein; St. . . . .	114
Wassenberg; Gem. . . . .	52
Wasserkurl; Gem. . . . .	144
Wattenscheid; Krfr.St. . . . .	110
Wekinghausen; Gem. . . . .	124
Weddinghofen; Gem. . . . .	144
Weetfeld; Gem. . . . .	142
Weeze; Gem. . . . .	4
Wegberg; Gem. . . . .	40
Wehden; Gem. . . . .	96
Wehe; Gem. . . . .	98
Wehrden; Gem. . . . .	88
Wehren; Gem. . . . .	80
Weiberg; Gem. . . . .	74
Weickede; Gem. . . . .	124
Weide; Gem. . . . .	146
Weidenau; Gem. . . . .	134
Weidenhausen; Gem. . . . .	146

Weidesheim; Gem. . . . .	24
Weiler am Berge; Gem. . . . .	26
Weiler in der Ebene; Gem. . . . .	26
Weilerswist; Gem. . . . .	26
Weine; Gem. . . . .	74
Weisweiler; Gem. . . . .	36
Welbergen; Gem. . . . .	66
Welda; Gem. . . . .	106
Welldorf; Gem. . . . .	42
Wellentrup, Kr.Detmold; Gem. . . . .	80
-, Kr.Lemgo; Gem. . . . .	94
Welper; Gem. . . . .	118
Welstorf; Gem. . . . .	94
Welver; Gem. . . . .	136
Welz; Gem. . . . .	42
Wemlighausen; Gem. . . . .	146
Wenau; Gem. . . . .	36
Wenden; Gem. . . . .	128
Wendinghausen; Gem. . . . .	94
Wengern; Gem. . . . .	120
Wenholthausen; Gem. . . . .	126
Wennigloh; Gem. . . . .	114
Werdohl; St. . . . .	110
Werfen; Gem. . . . .	84
Werl; St. . . . .	134
Werl-Aspe; Gem. . . . .	94
Wermelskirchen; St. . . . .	16
Werne a.d.Lippe; St. . . . .	60
Werries; Gem. . . . .	142
Wersen; Gem. . . . .	68
Werste; Gem. . . . .	100
Werth; St. . . . .	58
Werthenbach; Gem. . . . .	134
Werther; St. . . . .	82
Wertherbruch; Gem. . . . .	14
Werthoven; Gem. . . . .	22
Wescke; Gem. . . . .	56
Wesel; St. . . . .	14
Weselerwald; Gem. . . . .	16
Weslarn; Gem. . . . .	136
Wesseling; Gem. . . . .	26
Wessendorf; Gem. . . . .	54
Wessum; Gem. . . . .	54
Westbarthausen; Gem. . . . .	82
Westbevern; Gem. . . . .	64
Westbüderich; Gem. . . . .	140
Westenborken; Gem. . . . .	58
Westenfeld; Gem. . . . .	114
Westenholz; Gem. . . . .	102
Westerböden; Gem. . . . .	142
Westererden; Gem. . . . .	124
Westerenger; Gem. . . . .	84
Westerholt; St. . . . .	64
Westerkappeln; Gem. . . . .	68
Westerloh; Gem. . . . .	102
Westerknotten; Gem. . . . .	124
Westerwiehe; Gem. . . . .	108
Westheim; Gem. . . . .	76
Westhemmerde; Gem. . . . .	144
Westhofen; St. . . . .	122
Westick bei Kamen; Gem. . . . .	144
Westkilver; Gem. . . . .	86
Westkirchen; Gem. . . . .	68
Westünnen; Gem. . . . .	140
Westorf; Gem. . . . .	94
Westrich; Gem. . . . .	138
Westrup; Gem. . . . .	96
Westtinnen; Gem. . . . .	142
Wetten; Gem. . . . .	4
Wetter (Ruhr); St. . . . .	118
Wettringen; Gem. . . . .	66
Wevelinghoven; St. . . . .	6
Wewelsburg; Gem. . . . .	74
Wewer; Gem. . . . .	102
Weyer; Gem. . . . .	48
Wichlinghausen; Gem. . . . .	82
Wichterich; Gem. . . . .	26
Wickede; Gem. . . . .	140
Wickrath; Gem. . . . .	6
Wiedenbrück; St. . . . .	106

Wiedenfeld; Gem. . . . .	18
Wiederstein; Gem. . . . .	128
Wiehagen; Gem. . . . .	140
Wiehl; Gem. . . . .	28
Wiembeck; Gem. . . . .	94
Wiemeringhausen; Gem. . . . .	114
Wiescherhüfen; Gem. . . . .	142
Wietersheim; Gem. . . . .	102
Wiggeringhausen/Merklinghausen; Gem. . . . .	122
Wilden; Gem. . . . .	134
Wildenrath; Gem. . . . .	40
Wildewiese; Gem. . . . .	114
Wilgersdorf; Gem. . . . .	134
Willebadesen; St. . . . .	104
Willegassen; Gem. . . . .	106
Willich; Gem. . . . .	10
Wilsdorf; Gem. . . . .	134
Wimbern; Gem. . . . .	120
Winden; Gem. . . . .	36
Windheim; Gem. . . . .	102
Wingeshausen; Gem. . . . .	146
Winnekendonk; Gem. . . . .	4
Winterberg; St. . . . .	114
Winterscheid; Gem. . . . .	32
Winz; Gem. . . . .	120
Wipperfeld; Gem. . . . .	28
Wipperfürth; St. . . . .	28
Wippringsen; Gem. . . . .	138
Wissel; Gem. . . . .	10
Wisselward; Gem. . . . .	10
Wissentrup; Gem. . . . .	80
Wissersheim; Gem. . . . .	38
WisKirohen; Gem. . . . .	26
Witten; Krfr.St. . . . .	110
Witterschlick; Gem. . . . .	20
Wittlaer; Gem. . . . .	4
Witzhelden; Gem. . . . .	16
Wöbbel; Gem. . . . .	80
Wörderfeld; Gem. . . . .	80
Wolbeck, Kspl.; Gem. . . . .	64
-, Wiegbold; Gem. . . . .	64
Wollersheim; Gem. . . . .	36
Womelsdorf; Gem. . . . .	146
Wornbach; Gem. . . . .	126
Wormeln; Gem. . . . .	106
Wormersdorf; Gem. . . . .	22
Wülfer-Berten; Gem. . . . .	94
Wülfrath; St. . . . .	2
Wülfte; Gem. . . . .	118
Wüllen; Gem. . . . .	54
Wülpe; Gem. . . . .	100
Wünnenberg; St. . . . .	76
Würgassen; Gem. . . . .	88
Würgendorf; Gem. . . . .	128
Würm; Gem. . . . .	50
Würselen; St. . . . .	34
Wüschheim; Gem. . . . .	24
Wüsten; Gem. . . . .	94
Wulfen; Gem. . . . .	64
Wulferdingsen; Gem. . . . .	100
Wulmeringhausen; Gem. . . . .	116
Wunderthausen; Gem. . . . .	146
Wuppertal; Krfr.St. . . . .	2
Wyler; Gem. . . . .	10

X

Xanten; St. . . . .	12
---------------------	----

Z

Zeppenfeld; Gem. . . . .	128
Zingsheim; Gem. . . . .	48
Zinse; Gem. . . . .	146
Zons; St. . . . .	6
Züllighoven; Gem. . . . .	22
Zülpich; St. . . . .	22
Züschen; Gem. . . . .	116
Zweifall; Gem. . . . .	44
Zyfflich; Gem. . . . .	12



Alphabetisches Verzeichnis der Kreisfreien Städte und Landkreise

A	Seite	L	Seite
Aachen, Kreisfreie Stadt . . . . .	34	Lengo, Landkreis . . . . .	90
Aachen, Landkreis . . . . .	34	Lippstadt, Landkreis . . . . .	122
Ahaus, Landkreis . . . . .	54	Lübbecke, Landkreis . . . . .	94
Altena, Landkreis . . . . .	110	Lüdenscheid, Kreisfreie Stadt . . . . .	110
Arnsberg, Landkreis . . . . .	112	Lüdinghausen, Landkreis . . . . .	60
		Lünen, Kreisfreie Stadt . . . . .	110
B		M	
Beckum, Landkreis . . . . .	56	Meschede, Landkreis . . . . .	124
Bergheim, Landkreis . . . . .	18	Minden, Landkreis . . . . .	98
Bielefeld, Kreisfreie Stadt . . . . .	72	Moers, Landkreis . . . . .	12
Bielefeld, Landkreis . . . . .	72	M.Gladbach, Kreisfreie Stadt . . . . .	2
Bocholt, Kreisfreie Stadt . . . . .	54	Monschau, Landkreis . . . . .	44
Bochum, Kreisfreie Stadt . . . . .	110	Mülheim a.d.Ruhr, Kreisfreie Stadt . . . . .	2
Bonn, Kreisfreie Stadt . . . . .	18	Münster, Kreisfreie Stadt . . . . .	54
Bonn, Landkreis . . . . .	20	Münster, Landkreis . . . . .	62
Borken, Landkreis . . . . .	56		
Bottrop, Kreisfreie Stadt . . . . .	54	N	
Brilon, Landkreis . . . . .	114	Neuß, Kreisfreie Stadt . . . . .	2
Büren, Landkreis . . . . .	72		
C		O	
Castrop-Rauxel, Kreisfreie Stadt . . . . .	110	Obergischer Kreis, Landkreis . . . . .	28
Goesfeld, Landkreis . . . . .	60	Oberhausen, Kreisfreie Stadt . . . . .	2
		Olpe, Landkreis . . . . .	126
D		P	
Detmold, Landkreis . . . . .	76	Paderborn, Landkreis . . . . .	102
Dinslaken, Landkreis . . . . .	2		
Dortmund, Kreisfreie Stadt . . . . .	110	R	
Düren, Landkreis . . . . .	34	Recklinghausen, Kreisfreie Stadt . . . . .	54
Düsseldorf, Kreisfreie Stadt . . . . .	2	Recklinghausen, Landkreis . . . . .	64
Düsseldorf-Wettmann, Landkreis . . . . .	2	Rees, Landkreis . . . . .	14
Duisburg, Kreisfreie Stadt . . . . .	2	Remscheid, Kreisfreie Stadt . . . . .	2
		Rhein-Wupper-Kreis, Landkreis . . . . .	16
E		Rheinisch-Bergischer Kreis, Landkreis . . . . .	28
Ennepe-Ruhr-Kreis, Landkreis . . . . .	118	Rheydt, Kreisfreie Stadt . . . . .	2
Erkelenz, Landkreis . . . . .	40		
Essen, Kreisfreie Stadt . . . . .	2	S	
Euskirchen, Landkreis . . . . .	22	Schleiden, Landkreis . . . . .	44
		Selfkantkreis Geilenkirchen- Heinsberg, Landkreis . . . . .	48
G		Siegen, Kreisfreie Stadt . . . . .	110
Geldern, Landkreis . . . . .	4	Siegen, Landkreis . . . . .	128
Gelsenkirchen, Kreisfreie Stadt . . . . .	54	Siegkreis, Landkreis . . . . .	28
Gladbeck, Kreisfreie Stadt . . . . .	54	Soest, Landkreis . . . . .	134
Grevenbroich, Landkreis . . . . .	6	Sollingen, Kreisfreie Stadt . . . . .	2
		Steinfurt, Landkreis . . . . .	66
H		T	
Hagen i.W., Kreisfreie Stadt . . . . .	110	Tecklenburg, Landkreis . . . . .	68
Halle, Landkreis . . . . .	80		
Hamm (Westf.), Kreisfreie Stadt . . . . .	110	U	
Herford, Kreisfreie Stadt . . . . .	72	Unna, Landkreis . . . . .	140
Herford, Landkreis . . . . .	82		
Herne, Kreisfreie Stadt . . . . .	110	V	
Hörxter, Landkreis . . . . .	86	Viersen, Kreisfreie Stadt . . . . .	2
I		W	
Iserlohn, Kreisfreie Stadt . . . . .	110	Wanne-Eickel, Kreisfreie Stadt . . . . .	110
Iserlohn, Landkreis . . . . .	120	Warburg, Landkreis . . . . .	104
		Warendorf, Landkreis . . . . .	68
J		Wattenscheid, Kreisfreie Stadt . . . . .	110
Jülich, Landkreis . . . . .	40	Wiedenbrück, Landkreis . . . . .	106
		Witten, Kreisfreie Stadt . . . . .	110
K		Wittgenstein, Landkreis . . . . .	144
Kempen-Krefeld, Landkreis . . . . .	8	Wuppertal, Kreisfreie Stadt . . . . .	2
Kleve, Landkreis . . . . .	10		
Köln, Kreisfreie Stadt . . . . .	18		
Köln, Landkreis . . . . .	26		
Krefeld, Kreisfreie Stadt . . . . .	2		



# Veröffentlichungen

## des Statistischen Landesamtes Nordrhein - Westfalen

Stand 15. 2. 1955

### Beiträge zur Statistik des Landes Nordrhein-Westfalen

Seit 1953 sind u. a. erschienen:

Heft 26:	Der Personalstand der öffentlichen Verwaltung in Nordrhein-Westfalen am 15. 7. 1952 . . . . .	Preis DM 1.25
Heft 27:	Landwirtschaftsstatistik 1952 . . . . .	Preis DM 4.—
Heft 28:	Ergebnisse der Volks- und Berufszählung vom 17. Mai 1939 für Nordrhein-Westfalen. Gebietsstand 13. September 1950 . . . . .	Preis DM 2.50
Heft 29:	Das lohnsteuerpflichtige Einkommen 1950 in Nordrhein-Westfalen . . .	Preis DM 1.—
Heft 30:	Das Bauhauptgewerbe in Nordrhein-Westfalen Ergebnisse der Gesamterhebung 1953 . . . . .	Preis DM 1.25
Heft 31:	Die Verdienstverhältnisse der Arbeiter in der gewerblichen Wirtschaft Nordrhein-Westfalens. Ergebnisse der Gehalts- und Lohnstrukturhebung vom November 1954 . . . . .	Preis DM 3.50
Heft 32:	Meldepflichtige Krankheiten 1946 bis 1952 in Nordrhein-Westfalen . . .	Preis DM 1.—
Heft 33:	Die Landwirtschaft in Nordrhein-Westfalen 1953 (vergriffen) . . . . .	Preis DM 3.—
Heft 34:	Veranlagte Umsätze und Umsatzsteuer 1950 in Nordrhein-Westfalen . .	Preis DM 4.75
Heft 35:	Das nach dem Körperschaftsteuergesetz veranlagte Einkommen 1950 in Nordrhein-Westfalen . . . . .	Preis DM 1.25
Heft 36:	Das nach dem Einkommensteuergesetz veranlagte Einkommen 1950 in Nordrhein-Westfalen . . . . .	Preis DM 3.—
Heft 37:	Die natürliche Bevölkerungsbewegung 1946 bis 1950 in Nordrhein-Westfalen	Preis DM 4.—
Heft 38:	Die Wasserversorgung der Industrie 1952 in Nordrhein-Westfalen . . .	Preis DM 1.25
Heft 39:	Die Verdienstverhältnisse der Angestellten in der gewerblichen Wirtschaft Nordrhein-Westfalens. Ergebnisse der Gehalts- und Lohnstrukturhebung vom November 1954 . . . . .	Preis DM 2.25
Heft 40:	Die allgemeinbildenden Schulen in Nordrhein-Westfalen. Ergebnisse der schulstatistischen Erhebung vom 15. 5. 1953 . . . . .	Preis DM 3.—
Heft 41:	Einkommen und Verbrauch in Haushaltungen nordrhein-westfälischer Arbeitnehmer, Rentner und Unterstützungsempfänger. Ergebnisse der Statistik von Wirtschaftsrechnungen von Juli 1954 bis Juni 1952 . . . . .	Preis DM 1.60
Heft 42:	Die Wanderungsbewegung 1952 in Nordrhein-Westfalen . . . . .	Preis DM 2.75
Heft 43:	Die Inlandschulden der Gemeinden und Gemeindeverbände in Nordrhein-Westfalen nach dem Stande vom 31. März 1954 . . . . .	Preis DM 3.—
Heft 44:	Der Personalstand der öffentlichen Verwaltung in Nordrhein-Westfalen am 2. 10. 1953 . . . . .	Preis DM 2.—
Heft 45:	Die berufsbildenden Schulen in Nordrhein-Westfalen. Ergebnisse der schulstatistischen Erhebung vom 10. November 1953 . . . . .	Preis DM 2.75
Heft 46:	Die Kriminalität in Nordrhein-Westfalen 1953 . . . . .	Preis DM 6.50
Heft 47:	Die Landtagswahl am 27. Juni 1954 in Nordrhein-Westfalen . . . . .	Preis DM 2.75
Heft 48:	Die öffentliche Jugendhilfe in Nordrhein-Westfalen. Rechnungsjahr 1953 .	Preis DM 2.—

### Sonderreihe Volkszählung 1950

In dieser Reihe sind 49 Bände mit den Gesamtergebnissen der Volks-, Berufs-, Wohnungs- und Arbeitsstättenzählung 1950 erschienen. Verzeichnis mit Preisangaben auf Anforderung.



# Veröffentlichungen des Statistischen Landesamtes Nordrhein - Westfalen

## Statistisches Jahrbuch Nordrhein-Westfalen

Die zahlenmäßigen Grundlagen des wirtschaftlichen, sozialen, politischen und kulturellen Lebens unter besonderer Berücksichtigung der Kreisfreien Städte und Landkreise

Umfang: ca. 350 Seiten

Bezugspreis DM 20.—

## Statistische Rundschau für das Land Nordrhein-Westfalen

Die aktuelle monatliche Berichterstattung über die Ergebnisse statistischer Erhebungen mit textlichen Erläuterungen und Schaubildern

Umfang: Mindestens 20 Seiten

Vierteljährlicher Bezugspreis DM 4.50

## Monatszahlen Nordrhein-Westfalen

Tabellenwerk mit den Ergebnissen der amtlichen Statistik und Vergleichszahlen über die Entwicklung der letzten Monate

## Taschenbuch der Finanzstatistik Nordrhein-Westfalen

Das Nachschlagewerk über Finanzen, Schulden und Personalstand des Landes, der Gemeinden und Gemeindeverbände

Rechnungsjahr 1949 — 1. Jahrgang, Umfang 230 Seiten . . . . . Preis DM 3.75

Rechnungsjahr 1950 — 2. Jahrgang, Umfang 575 Seiten (vergriffen) . . . . . Preis DM 8.25

Rechnungsjahr 1951 — 3. Jahrgang, Umfang 654 Seiten (Restbestand) . . . . . Preis DM 9.—

Rechnungsjahr 1952 — 4. Jahrgang, Umfang 789 Seiten (Restbestand) . . . . . Preis DM 12.90

### Wichtige Neuerscheinung für Wirtschaft und Verwaltung!

#### Statistisches Jahrbuch Nordrhein-Westfalen 1954

Der Inhalt des Jahrbuches ist durch umfassende Informationen über aktuelle Wissensgebiete erweitert und in vielen Fällen bereits mit Angaben aus dem Jahre 1954 versehen worden.

Bezugspreis DM 20.—

---

Die Preise verstehen sich ohne Porto und Verpackung

---

Zu beziehen durch den Buchhandel oder direkt durch das Statistische Landesamt  
Nordrhein-Westfalen, Düsseldorf, Heinrichstraße 57, Fernruf 66021